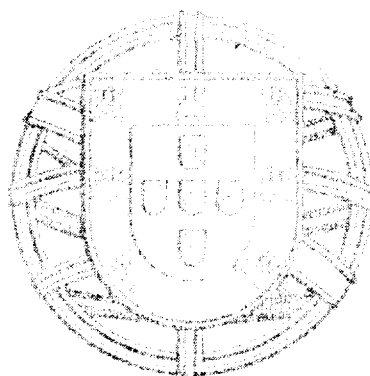


Quinta-feira, 30 de Agosto de 1990

Número 200



I
S É R I E

DIÁRIO DA REPÚBLICA

S U P L E M E N T O

S U M Á R I O

Comissão Nacional de Eleições

Mapa oficial:

Resultado das eleições para os órgãos das autarquias

locais..... 3530-(2)

COMISSÃO NACIONAL DE ELEIÇÕES

Nos termos do artigo 101.º do Decreto-Lei n.º 701-B/76, de 29 de Setembro, a Comissão Nacional de Eleições faz publicar o mapa oficial com o resultado das eleições para os órgãos das autarquias locais, de que consta:

- Número de eleitores inscritos, por freguesia e por município;
- Número de votantes por freguesia e por município;
- Número de votos brancos, por freguesia e por município;
- Número, com a respectiva percentagem, de votos atribuídos a cada grupo de cidadãos eleitores, partidos, coligação ou frente, em relação a cada órgão autárquico;
- Número de mandatos atribuídos a cada grupo de cidadãos eleitores, partido, coligação ou frente, em relação a cada órgão autárquico.

Estes resultados correspondem inteiramente aos dados fornecidos nas actas de apuramento geral recebidas dos 305 concelhos, tendo-se frequentemente encontrado erros, quer no somatório dos votos, quer na atribuição de mandatos, que não foram alterados por tal não competir à Comissão Nacional de Eleições.

Relativamente aos nomes dos candidatos eleitos das diversas listas em relação a cada órgão autárquico, a Comissão vai dispensar a sua publicação no jornal oficial, não só pela delonga que tal facto provocaria na composição e impressão do trabalho, mas também porque grande parte dos candidatos eleitos já foram substituídos por outros candidatos, cuja identificação a Comissão desconhece.

Comissão Nacional de Eleições, 11 de Junho de 1990. — O Presidente, *João Augusto Pacheco e Melo Franco*.

1 — Votação para a câmara municipal

	DISTRITO DE AVEIRO										
	INSCRITOS	VOTANTES	BRANCOS	NULOS	CDS	MOP-PRD	PCP/PEV	PO	PS	PSD	UDP
CONC. DE AGUEDA N.º MAND. ATRIBUIR N.º MAND. POR ATRIB.	35 968	22 785	330	414	7 250	—	918	—	4 684	9 189	—
		6344	145	148	3148	—	400	—	2046	4043	—
					3	—	0	—	1	3	—
CONC. DE ALBERGARIA-A-VELHA N.º MAND. ATRIBUIR N.º MAND. POR ATRIB.	17 507	11 999	122	232	6 256	—	168	—	1 573	3 648	—
		6845	140	149	5241	—	14	—	1341	3044	—
					4	—	0	—	1	2	—
CONC. DE AMADIA N.º MAND. ATRIBUIR N.º MAND. POR ATRIB.	25 104	16 158	342	316	2 013	—	302	—	5 237	7 948	—
		6444	241	240	1245	—	149	—	3244	4942	—
					1	—	0	—	2	4	—
CONC. DE AROUCA N.º MAND. ATRIBUIR N.º MAND. POR ATRIB.	18 971	13 090	230	241	1 763	3 192	338	—	2 123	5 203	—
		6940	148	148	1345	2444	246	—	1642	3948	—
					1	—	0	—	1	3	—
CONC. DE AVEIRO N.º MAND. ATRIBUIR N.º MAND. POR ATRIB.	51 786	29 505	483	416	14 273	—	1 466	—	5 528	7 183	156
		5740	146	144	4844	—	500	—	1847	2444	045
					5	—	0	—	2	2	0
CONC. DE CASTELO DE PAIVA N.º MAND. ATRIBUIR N.º MAND. POR ATRIB.	12 899	9 989	67	119	—	—	125	—	5 275	4 351	52
		7744	047	142	—	—	145	—	5248	4346	045
					—	—	0	—	4	3	0
CONC. DE ESPINHO N.º MAND. ATRIBUIR N.º MAND. POR ATRIB.	27 736	17 990	401	324	3 397	—	2 175	—	5 552	6 141	—
		6449	242	148	1849	—	1241	—	3042	3441	—
					1	—	1	—	3	3	—
CONC. DE ESTARREJA N.º MAND. ATRIBUIR N.º MAND. POR ATRIB.	20 906	13 002	213	186	3 660	—	721	—	4 036	4 186	—
		6242	146	144	2842	—	544	—	3140	3242	—
					2	—	0	—	2	3	—
CONC. DE SANTA MARIA DA FEIRA N.º MAND. ATRIBUIR N.º MAND. POR ATRIB.	87 299	60 082	950	777	3 545	—	2 582	3 938	23 838	24 452	—
		6848	146	145	549	—	443	646	3947	4047	—
					0	—	0	0	4	5	—
CONC. DE ILHAVO N.º MAND. ATRIBUIR N.º MAND. POR ATRIB.	25 105	13 893	232	188	498	—	394	—	5 972	6 609	—
		5543	147	144	346	—	248	—	4340	4746	—
					0	—	0	—	3	4	—

CONC. DE MEALHADA	NUMERO PERC. MAND.	15 622	10 250	180	219	—	—	592	—	4 807	4 452
N-MAND. ATRIBUIR	7		65,6	1,0	2,1	—	—	5,8	—	46,9	43,4
N-MAND. POR ATRIB.	0					—	—	0	—	4	3
CONC. DE MERTOSA	5	7 753	4 321	54	62	—	—	41	—	2 273	1 891
N-MAND. ATRIBUIR	5		95,7	1,3	1,4	—	—	1,0	—	52,6	43,8
N-MAND. POR ATRIB.	0					—	—	0	—	3	2
CONC. DE OLIVEIRA DE AZEITEIS	7	52 314	32 330	593	472	5 169	—	763	456	10 856	14 021
N-MAND. ATRIBUIR	7		61,8	1,8	1,5	16,0	—	2,4	1,4	33,6	43,4
N-MAND. POR ATRIB.	0					1	—	0	0	3	3
CONC. DE OLIVEIRA DO BAIRO	7	15 341	10 594	121	178	5 765	—	123	—	731	3 676
N-MAND. ATRIBUIR	7		69,1	1,1	1,7	54,4	—	1,2	—	6,9	34,7
N-MAND. POR ATRIB.	0					4	—	0	—	0	3
CONC. DE OVAR	7	35 960	21 326	374	263	4 403	—	1 119	—	5 254	9 602
N-MAND. ATRIBUIR	7		59,3	1,8	1,2	20,7	—	5,3	—	24,6	45,0
N-MAND. POR ATRIB.	0					1	—	0	—	2	4
CONC. DE SÃO JOÃO DA MADEIRA	7	15 010	9 431	161	135	3 980	—	536	—	2 525	2 094
N-MAND. ATRIBUIR	7		62,8	1,7	1,4	42,2	—	5,7	—	26,8	22,2
N-MAND. POR ATRIB.	0					3	—	0	—	2	2
CONC. DE SEVER DO VOUGA	7	11 080	8 345	145	126	4 407	—	484	—	—	3 183
N-MAND. ATRIBUIR	7		75,3	1,7	1,5	52,8	—	6,8	—	—	38,1
N-MAND. POR ATRIB.	0					4	—	0	—	—	3
CONC. DE VAGOS	7	15 164	10 440	146	146	4 014	—	42	—	780	5 330
N-MAND. ATRIBUIR	7		68,9	1,2	1,4	38,5	—	0,4	—	7,5	51,1
N-MAND. POR ATRIB.	0					3	—	0	—	0	4
CONC. DE VALE DE CAMBRA	7	19 559	14 104	183	225	5 831	—	146	—	2 537	5 382
N-MAND. ATRIBUIR	7		72,1	1,3	1,6	39,9	—	1,0	—	18,0	38,2
N-MAND. POR ATRIB.	0					3	—	0	—	1	3

DISTRITO DE BEJA

	INSCRITOS	VOTANTES	BRANCOS	NULOS	CDS	PCP/PEV	PS	PSD	UDP
CONC. DE ALJUSTREL	10 207	6 030	187	121	—	3 326	1 874	522	—
N-MAND. ATRIBUIR	7	59,1	3,1	2,0	—	55,2	31,1	8,7	—
N-MAND. POR ATRIB.	0				—	5	2	0	—
CONC. DE ALMOOVAR	8 574	5 740	287	198	—	1 285	2 723	1 247	—
N-MAND. ATRIBUIR	5	67,0	5,0	3,5	—	22,4	47,4	21,7	—
N-MAND. POR ATRIB.	0				—	1	3	1	—
CONC. DE ALVITO	2 277	1 734	44	32	—	579	423	656	—
N-MAND. ATRIBUIR	5	76,2	2,5	1,9	—	35,4	24,4	37,8	—
N-MAND. POR ATRIB.	0				—	2	1	2	—
CONC. DE BARRANCO	1 715	1 331	58	28	—	708	497	40	—
N-MAND. ATRIBUIR	5	77,6	4,4	2,1	—	53,2	37,3	3,0	—
N-MAND. POR ATRIB.	0				—	3	2	0	—
CONC. DE BEJA	30 217	17 748	486	296	806	7 599	5 280	2 923	358
N-MAND. ATRIBUIR	7	58,7	2,7	1,7	4,5	42,8	29,8	16,5	2,0
N-MAND. POR ATRIB.	0				0	4	2	1	0
CONC. DE CASTRO VERDE	6 449	3 943	118	65	—	2 559	601	600	—
N-MAND. ATRIBUIR	5	61,1	3,0	1,7	—	64,9	15,2	15,2	—
N-MAND. POR ATRIB.	0				—	4	1	0	—
CONC. DE CURA	4 696	3 235	105	95	—	1 831	1 204	—	—
N-MAND. ATRIBUIR	5	68,9	3,5	2,5	—	26,9	37,2	—	—
N-MAND. POR ATRIB.	0				—	3	2	—	—
CONC. DE FERREIRA DO ALENTEJO	9 014	5 596	144	105	—	2 593	2 184	570	—
N-MAND. ATRIBUIR	7	62,1	2,6	1,9	—	46,3	39,0	10,2	—
N-MAND. POR ATRIB.	0				—	3	2	0	—
CONC. DE MERTOLA	9 415	5 962	112	96	—	3 151	2 185	418	—
N-MAND. ATRIBUIR	5	63,3	1,9	1,6	—	52,9	36,7	7,0	—
N-MAND. POR ATRIB.	0				—	3	2	0	—
CONC. DE MOURA	15 646	8 679	225	176	—	3 321	4 957	—	—
N-MAND. ATRIBUIR	7	55,4	2,6	2,0	—	38,3	57,1	—	—
N-MAND. POR ATRIB.	0				—	3	4	—	—
CONC. DE ODEMIRA	24 705	15 435	342	298	423	7 802	4 937	1 633	—
N-MAND. ATRIBUIR	7	62,5	2,2	1,9	2,7	50,6	32,0	10,6	—
N-MAND. POR ATRIB.	0				0	4	3	0	—
CONC. DE OURIQUE	6 619	4 540	73	64	—	1 575	1 311	1 537	—
N-MAND. ATRIBUIR	5	68,9	1,0	1,4	—	34,5	20,8	33,7	—
N-MAND. POR ATRIB.	0				—	2	1	2	—

DISTRITO DE BEJA

	INSCRITOS	VOTANTES	BRANCOS	NULOS	CDS	PCP/PEV	PS	PSD	UDP	PSD	PS	PSD	UDP
CONC. DE SERPA	7	17 032	8 803	231	155	-	4 687	3 022	708	-	-	-	-
N.MAND.-A ATRIBUIR	0	51,7	51,7	2,6	1,8	-	53,2	36,3	8,0	-	-	-	-
N.MAND.-POR ATRIB.	0						4	3	0				
CONC. DE VIDIGUEIRA	5	5 830	3 541	136	115	-	2 109	846	335	-	-	-	-
N.MAND.-A ATRIBUIR	0	60,7	60,7	3,8	3,3	-	59,6	23,9	9,5	-	-	-	-
N.MAND.-POR ATRIB.	0						4	1	0				

DISTRITO DE BRAGA

	INSCRITOS	VOTANTES	BRANCOS	NULOS	CDS	PCP/PEV	PS	PSD	PRD	PSD	PS	PSD	UDP
CONC. DE AMARES	7	13 960	10 237	73	210	3 632	113	297	3 229	2 683	-	-	-
N.MAND.-A ATRIBUIR	0	73,3	73,3	0,7	2,1	35,5	1,1	2,9	31,5	26,2	-	-	-
N.MAND.-POR ATRIB.	0						0	0	2	2			
CONC. DE BARCELOS	9	78 883	57 591	932	690	6 626	1 844	-	18 101	28 814	582	-	-
N.MAND.-A ATRIBUIR	0	73,0	73,0	1,6	1,2	11,5	3,2	-	31,4	50,0	1,0	-	-
N.MAND.-POR ATRIB.	0						0	-	3	5	0		
CONC. DE BRAGA	11	104 161	74 467	1 196	766	4 178	4 904	785	40 627	21 788	423	-	-
N.MAND.-A ATRIBUIR	0	71,7	71,7	1,6	1,0	5,6	6,6	1,1	54,4	29,2	0,8	-	-
N.MAND.-POR ATRIB.	0						0	0	7	4	0		
CONC. DE CABECEIRAS DE BASTO	7	14 680	11 109	91	156	-	131	-	5 387	5 384	-	-	-
N.MAND.-A ATRIBUIR	0	75,7	75,7	0,8	1,4	-	1,2	-	46,1	48,5	-	-	-
N.MAND.-POR ATRIB.	0						0	-	3	4	-	-	-
CONC. DE CELORICO DE BASTO	7	17 122	12 089	142	207	3 922	205	-	29,5	4 050	-	-	-
N.MAND.-A ATRIBUIR	0	70,6	70,6	1,2	1,7	32,4	1,7	-	29,5	33,5	-	-	-
N.MAND.-POR ATRIB.	0						0	-	2	3	-	-	-
CONC. DE ESPOSENDE	7	22 032	17 256	154	277	6 343	353	-	1 960	8 169	-	-	-
N.MAND.-A ATRIBUIR	0	78,3	78,3	0,9	1,6	36,8	2,1	-	11,4	47,3	-	-	-
N.MAND.-POR ATRIB.	0						0	-	0	4	-	-	-
CONC. DE FAFE	7	36 963	26 591	409	370	839	877	-	15 322	8 774	-	-	-
N.MAND.-A ATRIBUIR	0	71,9	71,9	1,3	1,4	3,2	3,3	-	57,6	33,0	-	-	-
N.MAND.-POR ATRIB.	0						0	-	5	2	-	-	-
CONC. DE GUTMARES	11	115 635	80 047	1 056	893	7 687	6 407	1 104	37 842	25 058	-	-	-
N.MAND.-A ATRIBUIR	0	69,2	69,2	1,3	1,1	9,6	8,0	1,4	47,5	31,3	-	-	-
N.MAND.-POR ATRIB.	0						1	0	3	3	-	-	-
CONC. DE POVOA DE LAMOSO	7	16 269	12 644	110	246	4 236	210	-	4 128	3 714	-	-	-
N.MAND.-A ATRIBUIR	0	77,7	77,7	0,9	2,0	33,5	1,7	-	32,7	29,4	-	-	-
N.MAND.-POR ATRIB.	0						0	-	2	2	-	-	-
CONC. DE TERRAS DE BOURO	5	7 862	5 762	84	110	583	164	-	1 495	3 306	-	-	-
N.MAND.-A ATRIBUIR	0	73,3	73,3	1,5	1,9	10,1	3,2	-	26,0	57,4	-	-	-
N.MAND.-POR ATRIB.	0						0	-	1	4	-	-	-
CONC. DE VIEIRA DO MINHO	7	13 269	9 341	131	218	1 225	463	-	3 970	3 334	-	-	-
N.MAND.-A ATRIBUIR	0	70,4	70,4	1,4	2,3	13,1	5,0	-	42,5	35,7	-	-	-
N.MAND.-POR ATRIB.	0						0	-	3	5	-	-	-
CONC. DE VILA NOVA DE FAMILICAD	9	86 740	62 582	739	704	4 204	2 814	-	38 006	16 115	-	-	-
N.MAND.-A ATRIBUIR	0	72,2	72,2	1,2	1,1	6,7	4,5	-	60,7	25,8	-	-	-
N.MAND.-POR ATRIB.	0						0	-	7	2	-	-	-
CONC. DE VILA VERDE	7	33 976	24 710	325	492	9 622	479	-	4 329	9 443	-	-	-
N.MAND.-A ATRIBUIR	0	72,7	72,7	1,3	2,0	36,9	1,9	-	17,5	38,3	-	-	-
N.MAND.-POR ATRIB.	0						3	-	1	3	-	-	-

DISTRITO DE BRAGANCA

	INSCRITOS	VOTANTES	BRANCOS	NULOS	CDS	PCP/PEV	PS	PSD	PRD	PS	PSD	PSD
CONC. DE ALFANDEGA DA FE	5	6 118	4 552	96	83	801	107	-	2 147	1 308	-	-
N.MAND.-A ATRIBUIR	0	74,4	74,4	2,1	2,0	17,6	2,4	-	47,2	28,7	-	-
N.MAND.-POR ATRIB.	0						0	-	3	1	-	-
CONC. DE BRAGANCA	7	29 951	17 261	429	320	1 706	447	-	7 729	6 630	-	-
N.MAND.-A ATRIBUIR	0	57,6	57,6	2,5	1,9	9,9	2,6	-	44,8	38,4	-	-
N.MAND.-POR ATRIB.	0						0	-	4	3	-	-

CONC.	DE	NUMERO	8 327	5 715	87	165	758	104	178	1 867	2 556
	DE CARAZEADA DE ANSAEZ	PERC.	64,6	64,6	1,5	2,9	13,3	1,8	3,1	32,7	44,7
	N-MAND. POR ATRIB.	MAND.	0	0	0	0	0	0	0	2	3
	CONC. DE FREIXO ESPADA A CINTA	NUMERO	4 622	3 364	65	77	402	44	-	1 692	1 084
	DE FREIXO ESPADA A CINTA	PERC.	72,8	72,8	1,9	2,3	12,0	1,3	-	50,3	32,2
	N-MAND. POR ATRIB.	MAND.	0	0	0	0	0	0	-	3	2
	CONC. DE MAEDO DE CAVALEIROS	NUMERO	16 944	10 978	195	271	4 048	227	-	2 079	4 158
	DE MAEDO DE CAVALEIROS	PERC.	64,8	64,8	1,8	2,5	36,9	2,1	-	18,9	37,9
	N-MAND. POR ATRIB.	MAND.	0	0	0	0	3	0	-	1	3
	CONC. DE MIRANDA DO DOURO	NUMERO	8 258	6 009	106	159	188	59	-	3 223	2 274
	DE MIRANDA DO DOURO	PERC.	72,8	72,8	1,8	2,7	3,1	1,0	-	53,6	37,8
	N-MAND. POR ATRIB.	MAND.	0	0	0	0	0	0	-	3	2
	CONC. DE MIRANDELA	NUMERO	22 873	14 800	262	288	6 827	586	-	2 087	4 750
	DE MIRANDELA	PERC.	64,7	64,7	1,8	2,0	46,1	4,0	-	14,1	32,1
	N-MAND. POR ATRIB.	MAND.	0	0	0	0	4	0	-	1	2
	CONC. DE MOSADURO	NUMERO	11 850	7 702	128	157	996	115	-	3 091	3 215
	DE MOSADURO	PERC.	65,0	65,0	1,7	2,0	12,9	1,5	-	40,1	41,7
	N-MAND. POR ATRIB.	MAND.	0	0	0	0	1	0	-	3	3
	CONC. DE TORRE DE MONCORVO	NUMERO	11 243	7 610	115	130	-	93	-	4 328	2 944
	DE TORRE DE MONCORVO	PERC.	67,7	67,7	1,5	1,7	-	1,2	-	56,9	38,7
	N-MAND. POR ATRIB.	MAND.	0	0	0	0	0	0	-	4	3
	CONC. DE VILA FLOR	NUMERO	7 648	5 472	53	122	1 690	352	-	1 087	2 168
	DE VILA FLOR	PERC.	71,4	71,4	1,0	2,2	30,9	6,4	-	19,9	39,6
	N-MAND. POR ATRIB.	MAND.	0	0	0	0	2	0	-	1	2
	CONC. DE VIMIEIRO	NUMERO	6 363	4 304	105	133	-	33	-	2 411	1 622
	DE VIMIEIRO	PERC.	67,6	67,6	2,4	3,1	-	0,8	-	56,0	37,7
	N-MAND. POR ATRIB.	MAND.	0	0	0	0	-	0	-	3	2
	CONC. DE VINHAIS	NUMERO	12 994	8 746	109	200	767	51	-	3 308	4 331
	DE VINHAIS	PERC.	67,5	67,5	1,2	2,3	8,8	0,6	-	37,7	49,4
	N-MAND. POR ATRIB.	MAND.	0	0	0	0	0	0	-	3	4

DISTRITO DE CASTELO BRANCO

CONC.	DE	NUMERO	6 043	3 865	77	93	106	-	143	-	710	1 335
	DE BELMONTE	PERC.	63,6	63,6	1,9	2,4	2,7	-	3,6	-	17,9	33,7
	N-MAND. POR ATRIB.	MAND.	0	0	0	0	0	-	0	-	1	2
	CONC. DE CASTELO BRANCO	NUMERO	47 498	30 098	825	499	1 184	-	1 268	1 116	-	13 682
	DE CASTELO BRANCO	PERC.	63,4	63,4	2,7	1,7	3,9	-	4,2	3,7	-	45,5
	N-MAND. POR ATRIB.	MAND.	0	0	0	0	0	-	0	0	-	4
	CONC. DE COVILHA	NUMERO	49 427	30 842	1 003	636	-	9 089	-	-	-	10 656
	DE COVILHA	PERC.	62,4	62,4	3,3	2,1	-	29,5	-	-	-	34,6
	N-MAND. POR ATRIB.	MAND.	0	0	0	0	0	2	-	-	-	3
	CONC. DE FUMDAO	NUMERO	28 643	18 573	459	423	918	-	1 307	-	-	6 024
	DE FUMDAO	PERC.	64,8	64,8	2,5	2,3	4,9	-	7,0	-	-	32,4
	N-MAND. POR ATRIB.	MAND.	0	0	0	0	0	-	0	-	-	3
	CONC. DE IOANNA-A-NOVA	NUMERO	13 670	8 703	291	352	-	-	414	-	-	1 835
	DE IOANNA-A-NOVA	PERC.	63,7	63,7	3,3	4,0	-	-	4,8	-	-	21,1
	N-MAND. POR ATRIB.	MAND.	0	0	0	0	0	-	0	-	-	1
	CONC. DE OLEIROS	NUMERO	8 216	5 571	106	86	-	-	1,1	-	-	3 909
	DE OLEIROS	PERC.	67,8	67,8	1,9	1,5	-	-	1,1	-	-	70,2
	N-MAND. POR ATRIB.	MAND.	0	0	0	0	0	-	0	-	-	4
	CONC. DE PENAPACOR	NUMERO	7 904	5 448	95	171	1 247	-	95	-	-	1 041
	DE PENAPACOR	PERC.	68,9	68,9	1,7	3,1	22,9	-	1,7	-	-	19,1
	N-MAND. POR ATRIB.	MAND.	0	0	0	0	1	-	0	-	-	1
	CONC. DE PRADENCA-A-NOVA	NUMERO	9 974	6 815	121	164	1 285	-	53	-	-	2 749
	DE PRADENCA-A-NOVA	PERC.	68,3	68,3	1,8	2,4	18,9	-	0,8	-	-	40,3
	N-MAND. POR ATRIB.	MAND.	0	0	0	0	1	-	0	-	-	2
	CONC. DE SENTA	NUMERO	16 860	10 081	272	212	1 769	-	117	-	-	5 780
	DE SENTA	PERC.	59,8	59,8	2,7	2,1	17,6	-	1,2	-	-	57,3
	N-MAND. POR ATRIB.	MAND.	0	0	0	0	1	-	0	-	-	5
	CONC. DE VILA DE REI	NUMERO	3 986	2 936	30	53	1 309	-	10	-	-	1 379
	DE VILA DE REI	PERC.	73,7	73,7	1,0	1,8	44,6	-	0,3	-	-	47,0
	N-MAND. POR ATRIB.	MAND.	0	0	0	0	2	-	0	-	-	3
	CONC. DE VILA VELHA DE RODAD	NUMERO	4 690	3 186	76	50	-	-	330	-	-	1 272
	DE VILA VELHA DE RODAD	PERC.	67,9	67,9	2,4	1,6	-	-	10,4	-	-	39,9
	N-MAND. POR ATRIB.	MAND.	0	0	0	0	-	-	0	-	-	2

DISTRITO DE COIMBRA

	NUMERO PERC. MAND.	INSCRITOS	VOTANTES	BRANCOS	MULOS	COS	PCP/PEV	PS	PRD	PSD
CONC. DE ARGANIL N-MAND. ATRIBUIR N-MAND. POR ATRIB.	7 0	12 560	9 398 74,8	143 1,5	157 1,7	-	131 1,4	5 152 54,8	-	3 815 40,8
CONC. DE CANTAMEDE N-MAND. ATRIBUIR N-MAND. POR ATRIB.	7 0	31 828	19 052 59,9	374 2,0	305 1,6	5 394 28,3	1 039 5,5	4 244 22,3	-	7 696 40,4
CONC. DE COIMBRA N-MAND. ATRIBUIR N-MAND. POR ATRIB.	11 0	118 574	68 598 57,9	1 728 2,5	1 028 1,5	3 101 4,5	8 752 12,8	32 143 46,9	-	20 915 30,5
CONC. DE CONDEITA-A-NOVA N-MAND. ATRIBUIR N-MAND. POR ATRIB.	7 0	10 489	7 174 68,4	121 1,7	208 2,9	-	500 7,0	4 250 59,2	-	2 095 29,2
CONC. DE FIGUEIRA DA FOZ N-MAND. ATRIBUIR N-MAND. POR ATRIB.	9 0	52 199	32 289 61,9	905 2,8	585 1,8	1 543 4,8	2 307 7,1	15 249 47,2	-	11 491 35,6
CONC. DE GOIS N-MAND. ATRIBUIR N-MAND. POR ATRIB.	5 0	5 086	3 456 68,0	59 1,7	73 2,1	-	64 1,9	1 673 48,4	256 7,4	1 331 38,5
CONC. DE LOUSA N-MAND. ATRIBUIR N-MAND. POR ATRIB.	7 0	11 067	7 591 68,6	175 2,3	122 1,6	144 1,9	291 3,8	4 685 61,7	-	2 174 28,6
CONC. DE MIRA N-MAND. ATRIBUIR N-MAND. POR ATRIB.	7 0	10 842	7 071 65,2	116 1,6	119 1,7	2 292 32,4	39 0,6	1 812 25,6	-	2 693 38,1
CONC. DE MIRANDA DO COARVO N-MAND. ATRIBUIR N-MAND. POR ATRIB.	5 0	9 705	6 194 63,4	124 2,0	131 2,1	-	366 6,0	2 805 42,3	-	2 928 47,6
CONC. DE MONTEMOR-O-VELHO N-MAND. ATRIBUIR N-MAND. POR ATRIB.	7 0	21 815	13 461 61,7	305 2,3	303 2,3	-	1 065 7,9	5 575 41,4	-	6 213 46,2
CONC. DE OLIVEIRA DO HOSPITAL N-MAND. ATRIBUIR N-MAND. POR ATRIB.	7 0	18 655	12 455 66,8	193 1,6	257 2,1	1 590 12,8	116 0,9	5 269 42,3	-	5 030 40,4
CONC. DE PAMPILHOSA DA SERA N-MAND. ATRIBUIR N-MAND. POR ATRIB.	5 0	6 012	4 017 66,8	47 1,2	92 2,3	-	73 1,8	1 752 43,6	-	2 053 51,1
CONC. DE PENACOVA N-MAND. ATRIBUIR N-MAND. POR ATRIB.	7 0	13 582	8 947 65,9	117 1,3	203 2,3	327 3,7	566 6,1	3 662 40,9	-	4 092 45,7
CONC. DE PENELA N-MAND. ATRIBUIR N-MAND. POR ATRIB.	5 0	6 303	3 902 61,9	116 3,0	85 2,2	-	46 1,2	1 199 30,7	-	2 454 62,9
CONC. DE SOURE N-MAND. ATRIBUIR N-MAND. POR ATRIB.	7 0	18 799	11 786 62,7	357 3,0	277 2,4	-	2 114 17,9	6 040 51,3	-	2 998 25,4
CONC. DE TABUA N-MAND. ATRIBUIR N-MAND. POR ATRIB.	7 0	10 899	6 904 64,5	120 1,7	133 1,9	442 6,4	130 1,9	3 334 48,3	-	2 745 39,8
CONC. DE VILA NOVA DE POIARES N-MAND. ATRIBUIR N-MAND. POR ATRIB.	5 0	5 560	3 709 66,7	107 2,9	92 2,5	-	78 2,1	1 250 33,7	-	2 182 58,8

DISTRITO DE EVORA

	NUMERO PERC. MAND.	INSCRITOS	VOTANTES	BRANCOS	MULOS	PCP/PEV	PS	PSD
CONC. DE ALAMORAL N-MAND. ATRIBUIR N-MAND. POR ATRIB.	5 0	6 625	4 379 66,1	63 1,4	59 1,4	2 019 46,1	1 213 27,7	1 025 23,4
CONC. DE ARRATUOS N-MAND. ATRIBUIR N-MAND. POR ATRIB.	5 0	7 021	4 818 68,6	97 2,0	98 2,0	3 041 63,1	527 10,9	1 055 21,9

DISTRITO DE FARO

	NUMERO	INSCRITOS	VOTANTES	BRANCOS	MULOS	CDS	PCP/PEV	PPM	PRD	PS	PSD	UDP
CONC. DE OLMAO												
N.MAND.-A ATRIBUIR	7	29 902	15 179	289	192	639	2 521			7 550	3 948	
N.MAND.-POR ATRIB.	0		50,8	1,9	1,3	4,2	16,6			49,7	26,3	
CONC. DE PORTIMAO												
N.MAND.-A ATRIBUIR	7	32 234	18 250	476	282	966	2 012			7 151	7 104	259
N.MAND.-POR ATRIB.	0		56,6	2,4	1,6	5,3	11,0			39,2	38,9	1,4
CONC. DE SAO BRAS DE ALPORTEL												
N.MAND.-A ATRIBUIR	5	6 705	4 586	88	52		281			2 523	1 642	
N.MAND.-POR ATRIB.	0		68,4	1,9	1,1		6,1			55,0	35,8	
CONC. DE SILVES												
N.MAND.-A ATRIBUIR	7	24 764	16 607	356	380		5 488			5 720	4 693	
N.MAND.-POR ATRIB.	0		62,1	2,1	2,1		33,1			34,4	28,5	
CONC. DE TAVIRA												
N.MAND.-A ATRIBUIR	7	20 493	11 593	293	206	451	697			6 721	3 225	
N.MAND.-POR ATRIB.	0		56,6	2,5	1,8	3,9	6,0			58,0	27,9	
CONC. DE VILA DO BISPO												
N.MAND.-A ATRIBUIR	5	4 640	3 083	73	59		1 533	39		1 079	300	
N.MAND.-POR ATRIB.	0		66,4	2,4	1,9		49,7	1,3		35,0	9,7	
CONC. DE VILA REAL S TO ANTONIO												
N.MAND.-A ATRIBUIR	7	13 857	10 099	129	145		3 286			4 637	2 102	
N.MAND.-POR ATRIB.	0		72,9	1,3	1,4		32,5			43,9	20,8	

DISTRITO DA GUARDA

	NUMERO	INSCRITOS	VOTANTES	BRANCOS	MULOS	CDS	PCP/PEV	PDC	PRO	PS	PSD
CONC. DE AGUIAR DA BEIRA											
N.MAND.-A ATRIBUIR	5	5 885	4 333	54	126	1 393	26			555	2 179
N.MAND.-POR ATRIB.	0		73,6	1,3	2,9	32,2	0,6			12,8	50,3
CONC. DE ALMEIDA											
N.MAND.-A ATRIBUIR	5	9 263	6 479	89	131	2 269	83			2 075	1 832
N.MAND.-POR ATRIB.	0		69,9	1,4	2,0	35,0	1,3			32,0	28,3
CONC. DE CELEGICO DA BEIRA											
N.MAND.-A ATRIBUIR	5	8 429	5 240	122	133	608	134			1 064	3 179
N.MAND.-POR ATRIB.	0		62,2	2,3	2,5	11,6	2,4			20,3	60,7
CONC. DE FIG-CASTELO RODRIGO											
N.MAND.-A ATRIBUIR	5	7 334	5 310	92	119	342	51			2 839	1 867
N.MAND.-POR ATRIB.	0		72,4	1,7	2,2	6,4	1,0			53,5	35,2
CONC. DE FORMOS DE ALCOOMES											
N.MAND.-A ATRIBUIR	5	5 557	4 192	64	97	823	40			862	2 306
N.MAND.-POR ATRIB.	0		75,4	1,5	2,3	19,6	1,0			20,6	55,0
CONC. DE GOVIEJA											
N.MAND.-A ATRIBUIR	7	16 304	10 873	197	261	558	366			5 063	4 428
N.MAND.-POR ATRIB.	0		66,7	1,8	2,4	5,1	3,4			46,6	40,7
CONC. DE GUARDA											
N.MAND.-A ATRIBUIR	7	35 017	23 576	451	490	1 512	639		145	12 452	7 887
N.MAND.-POR ATRIB.	0		67,3	1,9	2,1	6,4	2,7	0,4	0	52,8	33,5
CONC. DE MANTEIGAS											
N.MAND.-A ATRIBUIR	5	3 666	2 651	37	44		265			1 391	914
N.MAND.-POR ATRIB.	0		72,3	1,4	1,7		10,0			52,5	34,5
CONC. DE MEDA											
N.MAND.-A ATRIBUIR	5	6 820	4 931	78	109	2 169	83				2 492
N.MAND.-POR ATRIB.	0		72,3	1,6	2,2	44,0	1,7				50,5
CONC. DE PINHEL											
N.MAND.-A ATRIBUIR	7	12 218	8 002	153	168	1 315	157		405	2 752	3 052
N.MAND.-POR ATRIB.	0		65,5	1,9	2,1	16,4	2,0		5,1	36,4	38,1
CONC. DE SABUGAL											
N.MAND.-A ATRIBUIR	7	17 121	11 373	236	365	4 649	190			2 387	3 546
N.MAND.-POR ATRIB.	0		66,4	2,1	3,2	40,3	1,7			21,0	31,2
CONC. DE SEIA											
N.MAND.-A ATRIBUIR	7	25 498	17 302	277	340	3 472	987			5 993	6 057
N.MAND.-POR ATRIB.	0		67,9	1,6	2,0	20,1	5,7			34,6	35,0

DISTRITO DE LISBOA

	NUMERO PERC. MAND.	INSCRITOS	VOTANTES	BRANCOS	MULOS	CDS	FER	MOP	PCP/PEV	PCIP	PPM	PRD	PS	PS-PCP-MOP-PEV	PSD	PSD-CDS	PSD-CDS-PPM
CONC. DE ARRUDA DOS VINHOS N-MAND.A. ATRIBUIR N-MAND-POR ATRIB.	7 318 PERC. MAND.	4 483 61,3	101 2,3	77 1,7					639 14,3 0				2 102 46,9 3		1 584 34,9 2		
CONC. DE AZAMBUJA N-MAND.A. ATRIBUIR N-MAND-POR ATRIB.	16 410 NUMERO PERC. MAND.	10 513 64,1	216 2,1	203 1,9					2 830 26,9 2,6 2				4 300 40,9 3		2 689 25,6 2		
CONC. DE CADAVAL N-MAND.A. ATRIBUIR N-MAND-POR ATRIB.	12 171 NUMERO PERC. MAND.	7 750 63,7	156 2,0	217 2,8					239 3,1 0				3 609 46,6 4		2 768 35,7 3		
CONC. DE CASCAIS N-MAND.A. ATRIBUIR N-MAND-POR ATRIB.	128 832 NUMERO PERC. MAND.	60 905 47,3	1 315 2,2	838 1,4					12 386 20,1 2				15 268 25,1 3		24 081 39,5 6		
CONC. DE LISBOA N-MAND.A. ATRIBUIR N-MAND-POR ATRIB.	670 447 NUMERO PERC. MAND.	367 610 54,8	6 885 1,9	5 659 1,5					6 338 1,7 0			11 549 3,1 0	180 760 49,2 9			155 068 42,2 9	
CONC. DE LOURES N-MAND.A. ATRIBUIR N-MAND-POR ATRIB.	239 030 NUMERO PERC. MAND.	138 128 57,8	2 529 1,8	1 844 1,3					50 408 36,5 5			2 701 2,0 0	38 792 28,1 3		36 168 26,2 3		
CONC. DE LOURINHA N-MAND.A. ATRIBUIR N-MAND-POR ATRIB.	17 696 NUMERO PERC. MAND.	11 605 65,6	185 1,6	203 1,8					189 1,6 0				5 741 49,5 4		4 574 39,4 3		
CONC. DE MAFRA N-MAND.A. ATRIBUIR N-MAND-POR ATRIB.	35 998 NUMERO PERC. MAND.	20 540 57,1	423 2,1	383 1,9					2 056 10,0 0				6 917 33,7 3		9 879 48,1 4		
CONC. DE OELHAS N-MAND.A. ATRIBUIR N-MAND-POR ATRIB.	122 483 NUMERO PERC. MAND.	63 535 51,9	1 226 1,9	823 1,3					11 785 18,6 2				18 115 28,5 3		27 600 43,4 6		
CONC. DE SINTRA N-MAND.A. ATRIBUIR N-MAND-POR ATRIB.	192 488 NUMERO PERC. MAND.	95 396 49,6	2 159 2,2	1 647 1,7					28 686 30,1 4			1 912 2,0 0	26 870 28,2 3		31 566 33,1 4		
CONC. DE SOBRAL DE MONTE AGRACO N-MAND.A. ATRIBUIR N-MAND-POR ATRIB.	6 441 NUMERO PERC. MAND.	4 187 65,0	67 1,6	72 1,7					2 720 65,0 4				529 12,6 0		799 19,1 1		
CONC. DE TORRES VEDRAS N-MAND.A. ATRIBUIR N-MAND-POR ATRIB.	53 354 NUMERO PERC. MAND.	30 670 57,5	562 1,6	540 1,8					4 766 15,6 1				14 655 47,8 5		9 369 30,6 3		
CONC. DE VILA FRANCA DE XIRA N-MAND.A. ATRIBUIR N-MAND-POR ATRIB.	75 770 NUMERO PERC. MAND.	42 961 56,7	947 2,2	663 1,5					18 615 43,3 4				11 891 27,7 3		9 106 21,2 2		
CONC. DE AMADORA N-MAND.A. ATRIBUIR N-MAND-POR ATRIB.	141 915 NUMERO PERC. MAND.	74 785 52,7	1 374 1,8	1 047 1,4					28 817 38,5 5				20 277 27,1 3		19 383 25,9 3		

DISTRITO DE PORTALEGRE

	NUMERO PERC. MAND.	INSCRITOS	VOTANTES	BRANCOS	MULOS	CDS	PCP/PEV	PRD	PS	PSO
CONC. DE ALTER DO CHAO N-MAND.A. ATRIBUIR N-MAND-POR ATRIB.	4 022 NUMERO PERC. MAND.	3 148 78,3	56 1,8	73 2,3			1 103 32,2 2		1 103 35,0 2	902 28,7 1
CONC. DE ARRONCHES N-MAND.A. ATRIBUIR N-MAND-POR ATRIB.	3 527 NUMERO PERC. MAND.	2 628 74,5	36 1,4	37 1,4			1 104 18,4 1		1 104 42,0 2	888 33,8 2
CONC. DE AVIS N-MAND.A. ATRIBUIR N-MAND-POR ATRIB.	4 764 NUMERO PERC. MAND.	3 762 79,0	98 2,6	68 1,8			2 315 61,5 3		686 18,2 1	595 15,8 1
CONC. DE CAMPO MAIOR N-MAND.A. ATRIBUIR N-MAND-POR ATRIB.	6 890 NUMERO PERC. MAND.	5 190 75,2	74 1,4	57 1,1			1 700 32,8 2		2 443 47,2 2	906 17,5 1
CONC. DE CASTELO DE VIDE N-MAND.A. ATRIBUIR N-MAND-POR ATRIB.	3 607 NUMERO PERC. MAND.	2 611 72,4	59 2,3	44 1,7			284 10,9 0		1 179 45,2 3	1 045 40,0 2

CONC. DE CAATO	NUMERO PERC. N-MAND. POR ATRIB.	4 414	3 545	58	92	1 139	1 306	950	PSD	PS	PPM	PRD	PCP/PEV	PCTP	UDP
N-MAND. ATRIBUIR	0		80,3	1,6	2,6	32,1	36,9	26,8		12 767			1 022		
N-MAND. POR ATRIB.	0									45,6			31,7		
CONC. DE ELVAS	7	19 731	11 050	249	203	1 487	2 212	5 043		5 586			524		
N-MAND. ATRIBUIR	0		60,1	2,1	1,7	14,2	18,7	42,7		44,1			4,1		
N-MAND. POR ATRIB.	0									4			0		
CONC. DE FROITEIRA	5	3 629	2 096	52	57	1 017	803	967		13 980			1 374		
N-MAND. ATRIBUIR	0		79,8	1,8	2,0	35,1	27,7	33,2		51,8			5,1		
N-MAND. POR ATRIB.	0									4			0		
CONC. DE CAVIAO	5	5 523	3 517	102	104	490	2 004	817		20 119			8 859		
N-MAND. ATRIBUIR	0		63,7	2,9	3,0	13,9	57,0	23,2		31,2			13,7		
N-MAND. POR ATRIB.	0									0			2		
CONC. DE MARVAO	5	4 354	2 737	56	40	136	616	1 089		982			6 281		
N-MAND. ATRIBUIR	0		62,9	2,1	1,5	5,0	22,5	69,0		1,5			30,5		
N-MAND. POR ATRIB.	0									0			3		
CONC. DE MONFORTE	5	3 349	2 398	53	39	904	1 056	344		13 980			1 374		
N-MAND. ATRIBUIR	0		71,5	2,2	1,6	37,7	44,1	14,4		51,8			5,1		
N-MAND. POR ATRIB.	0									4			0		
CONC. DE NISA	5	9 285	6 725	171	188	3 275	1 448	1 643		20 119			8 859		
N-MAND. ATRIBUIR	0		72,4	2,5	2,8	48,7	21,5	24,4		31,2			13,7		
N-MAND. POR ATRIB.	0									0			2		
CONC. DE PONTE DE SOR	7	15 746	10 329	215	190	4 344	3 062	2 496		20 119			6 281		
N-MAND. ATRIBUIR	0		65,6	2,1	1,8	42,3	29,6	24,2		1,5			30,5		
N-MAND. POR ATRIB.	0									0			3		
CONC. DE PONTALEGRE	7	22 608	15 502	232	220	1 782	6 281	6 987		13 980			1 374		
N-MAND. ATRIBUIR	0		68,6	1,5	1,4	11,5	30,5	45,1		51,8			5,1		
N-MAND. POR ATRIB.	0									4			0		
CONC. DE SOUSEL	5	5 601	4 355	58	57	820	1 626	1 794		20 119			8 859		
N-MAND. ATRIBUIR	0		77,8	1,3	1,3	18,8	37,5	41,2		31,2			13,7		
N-MAND. POR ATRIB.	0									0			2		

DISTRITO DO PORTO

CONC. DE AMARANTE	NUMERO PERC. N-MAND. POR ATRIB.	41 595	27 972	482	421	7 591	1 022		PSD	PS	PPM	PRD	PCP/PEV	PCTP	UDP
N-MAND. ATRIBUIR	7		67,3	1,7	1,5	11,8	31,7			12 767			1 022		
N-MAND. POR ATRIB.	0									45,6			31,7		
CONC. DE BAIÃO	7	18 845	12 668	188	294		524			5 586			524		
N-MAND. ATRIBUIR	0		67,2	1,5	2,3		4,1			44,1			4,1		
N-MAND. POR ATRIB.	0						0			4			0		
CONC. DE FELGUEIRAS	7	36 979	27 011	174	380		1 374			13 980			1 374		
N-MAND. ATRIBUIR	0		73,0	0,6	1,4		5,1			51,8			5,1		
N-MAND. POR ATRIB.	0						0			4			0		
CONC. DE GONDOMAR	11	107 662	64 522	1 273	1 325	7 591	8 859			20 119			8 859		
N-MAND. ATRIBUIR	0		59,9	2,0	2,1	11,8	13,7			31,2			13,7		
N-MAND. POR ATRIB.	0						2			0			2		
CONC. DE LOUSADA	7	28 925	21 267	170	288		959			9 348			959		
N-MAND. ATRIBUIR	0		73,5	0,8	1,4		4,5			44,0			4,5		
N-MAND. POR ATRIB.	0						0			3			0		
CONC. DE MAIA	9	68 643	43 445	641	634		3 275			12 147			3 275		
N-MAND. ATRIBUIR	0		63,3	1,5	1,5		7,5			26,0			7,5		
N-MAND. POR ATRIB.	0						0			3			0		
CONC. DE MARCO DE CANAVESES	7	34 104	25 065	294	533		677			3 896			677		
N-MAND. ATRIBUIR	0		73,5	1,2	2,1		2,7			15,5			2,7		
N-MAND. POR ATRIB.	0						5			1			0		
CONC. DE MATOSINHOS	11	116 058	68 817	1 010	828		5 613			41 222			5 613		
N-MAND. ATRIBUIR	0		59,3	1,5	1,2		8,2			59,9			8,2		
N-MAND. POR ATRIB.	0						1			7			1		
CONC. DE PALOS DE FERREIRA	7	31 402	21 185	285	205		1 651			4 973			1 651		
N-MAND. ATRIBUIR	0		67,5	1,4	1,0		7,8			23,5			7,8		
N-MAND. POR ATRIB.	0						0			2			0		
CONC. DE PAREDES	9	50 694	35 579	444	605		1 081			6 603			1 081		
N-MAND. ATRIBUIR	0		70,2	1,3	1,7		3,0			18,6			3,0		
N-MAND. POR ATRIB.	0						4			2			4		

DISTRITO DO PORTO

	INSCRITOS	VOTANTES	BRANCOS	NULOS	CDS	MDP	MDP-PRD	PCP/PEV	PS	PSD	PCTP	PPM	PRD	P.S.	PSD	UDP
CONC. DE PENAFIEL N-MAND. ATRIBUIR N-MAND. POR ATRIB.	47 412	35 594	395	563	3 384	-	-	2 185	7 664	9 731	-	-	-	19 344	27,3	-
		75,1	1,1	1,6	9,4	-	-	6,1	31,7	54,4	-	-	-	54,4	27,3	-
					0	-	-	0	2	2	-	-	-	5	2	-
CONC. DE PORTO N-MAND. ATRIBUIR N-MAND. POR ATRIB.	276 098	150 111	2 226	1 355	15 440	328	-	17 227	2 997	47 723	765	1 041	1 054	62 322	31,8	630
		54,4	1,5	0,9	10,3	0,2	-	11,5	29,7	41,5	0,5	0,7	0,7	41,5	31,8	0,4
					1	0	-	1	0	6	0	0	0	6	5	0
CONC. DE POVOA DE VARRZIM N-MAND. ATRIBUIR N-MAND. POR ATRIB.	42 290	28 052	473	384	7 341	-	-	1 473	4 432	11 950	-	-	-	6 431	42,6	-
		66,3	1,1	1,4	26,2	-	-	5,3	54,9	22,9	-	-	-	22,9	42,6	-
					2	-	-	0	2	3	-	-	-	2	3	-
CONC. DE SANTO TILO N-MAND. ATRIBUIR N-MAND. POR ATRIB.	78 078	54 812	651	577	4 601	-	-	2 046	3 419	15 890	-	-	-	31 047	29,0	-
		70,2	1,2	1,1	8,4	-	-	3,7	10,7	20,6	-	-	-	20,6	29,0	-
					0	-	-	0	1	3	-	-	-	3	3	-
CONC. DE VALONGO N-MAND. ATRIBUIR N-MAND. POR ATRIB.	53 979	31 873	594	447	1 144	-	-	3 419	2 997	11 250	-	-	-	16 999	35,3	-
		59,1	1,1	1,4	3,7	-	-	10,7	29,7	47,1	-	-	-	47,1	35,3	-
					0	-	-	1	5	5	-	-	-	5	3	-
CONC. DE VILA DO CONDE N-MAND. ATRIBUIR N-MAND. POR ATRIB.	50 492	34 842	357	437	680	-	-	997	2 997	11 747	-	-	-	22 209	31,9	-
		72,7	1,0	1,2	1,9	-	-	2,7	29,7	60,3	-	-	-	60,3	31,9	-
					0	-	-	0	0	3	-	-	-	6	3	-
CONC. DE VILA NOVA DE GAIA N-MAND. ATRIBUIR N-MAND. POR ATRIB.	190 990	111 939	1 838	1 371	5 440	-	-	12 134	10,8	40 336	-	-	-	50 155	36,0	667
		58,6	1,6	1,2	6,9	-	-	10,8	1	36,0	-	-	-	44,8	36,0	0,6
					0	-	-	1	1	4	-	-	-	6	4	0

DISTRITO DE SANTARÉM

	INSCRITOS	VOTANTES	BRANCOS	NULOS	CDS	PCP/PEV	PRO	PS	PSD	PCTP	PPM	PRD	P.S.	PSD	UDP
CONC. DE ABRANTES N-MAND. ATRIBUIR N-MAND. POR ATRIB.	39 770	24 198	801	455	-	5 765	764	7 664	8 065	684	-	-	-	8 065	684
		60,8	3,3	1,9	-	23,8	3,2	31,7	33,3	2,8	-	-	-	33,3	2,8
					-	2	0	2	5	0	-	-	-	5	0
CONC. DE ALCÁMERA N-MAND. ATRIBUIR N-MAND. POR ATRIB.	11 922	8 079	200	118	-	706	186	4 432	2 437	-	-	-	-	2 437	-
		67,8	2,5	1,5	-	8,7	2,3	54,9	30,2	-	-	-	-	30,2	-
					-	0	0	5	2	-	-	-	-	2	-
CONC. DE ALMEIRIM N-MAND. ATRIBUIR N-MAND. POR ATRIB.	17 344	10 100	214	187	-	2 475	2 649	2 998	1 577	-	-	-	-	1 577	-
		58,2	2,1	1,9	-	24,5	26,2	29,7	15,6	-	-	-	-	15,6	-
					-	2	2	2	1	-	-	-	-	1	-
CONC. DE ALPIARCA N-MAND. ATRIBUIR N-MAND. POR ATRIB.	6 732	4 355	145	75	-	2 511	-	1 250	374	-	-	-	-	374	-
		64,7	3,3	1,7	-	57,7	-	28,7	8,6	-	-	-	-	8,6	-
					-	4	-	1	0	-	-	-	-	0	-
CONC. DE BENAVENTE N-MAND. ATRIBUIR N-MAND. POR ATRIB.	14 066	8 125	208	143	-	4 505	-	2 114	1 155	-	-	-	-	1 155	-
		57,8	2,6	1,8	-	55,4	-	26,0	14,2	-	-	-	-	14,2	-
					-	2	-	2	1	-	-	-	-	1	-
CONC. DE CARTAXO N-MAND. ATRIBUIR N-MAND. POR ATRIB.	18 269	11 286	237	190	-	2 452	1 079	4 273	3 055	-	-	-	-	3 055	-
		61,8	2,1	1,7	-	21,7	9,6	31,9	27,1	-	-	-	-	27,1	-
					-	2	0	3	2	-	-	-	-	2	-
CONC. DE CHAMUSCA N-MAND. ATRIBUIR N-MAND. POR ATRIB.	10 667	6 413	163	109	466	3 285	-	1 578	812	-	-	-	-	812	-
		60,1	2,5	1,7	7,3	51,2	-	24,6	12,7	-	-	-	-	12,7	-
					0	4	-	2	1	-	-	-	-	1	-
CONC. DE CONSTANCIA N-MAND. ATRIBUIR N-MAND. POR ATRIB.	3 235	2 360	30	42	-	1 521	-	352	415	-	-	-	-	415	-
		73,0	1,3	1,8	-	64,5	-	14,9	17,6	-	-	-	-	17,6	-
					-	4	-	0	1	-	-	-	-	1	-
CONC. DE CORUHE N-MAND. ATRIBUIR N-MAND. POR ATRIB.	21 287	12 275	293	227	-	5 275	-	3 451	3 029	-	-	-	-	3 029	-
		57,7	2,4	1,9	-	43,0	-	28,1	24,7	-	-	-	-	24,7	-
					-	3	-	2	2	-	-	-	-	2	-
CONC. DE ENFOCAMENTO N-MAND. ATRIBUIR N-MAND. POR ATRIB.	11 349	6 926	181	88	165	1 177	214	3 378	1 415	-	-	-	-	1 415	-
		61,0	2,6	1,3	2,4	17,0	3,1	48,8	23,2	-	-	-	-	23,2	-
					0	1	0	4	2	-	-	-	-	2	-
CONC. DE FERREIRA DO ZELENE N-MAND. ATRIBUIR N-MAND. POR ATRIB.	9 267	5 672	124	120	1 035	136	188	1 046	3 021	-	-	-	-	3 021	-
		61,2	2,2	2,1	18,3	2,4	3,3	18,4	53,3	-	-	-	-	53,3	-
					1	0	0	1	3	-	-	-	-	3	-
CONC. DE SOLEGA N-MAND. ATRIBUIR N-MAND. POR ATRIB.	4 804	3 414	76	54	-	1 835	-	646	803	-	-	-	-	803	-
		71,1	2,2	1,6	-	53,8	-	18,9	23,5	-	-	-	-	23,5	-
					-	3	-	1	1	-	-	-	-	1	-

CONC. DE MACIÇO		NÚMERO PERC. MAND.	9 974	6 700	205	152	1 589	317	MOP	PCP-PEV-PRD	PCP/PEV	PCTP	PRD	PS	PSD	PSD-CDS-PPM	UOP
N-MAND. ATRIBUIR	N-MAND. POR ATRIB.																
CONC. DE RIO MAIOR		5	16 832	12 369	136	144	—	291	—	7 637	4 161	—	—	1 995	1 177	—	193
N-MAND. ATRIBUIR	N-MAND. POR ATRIB.	0	73+5	73+5	1+1	1+2	—	2+4	—	61+7	33+6	—	—	27+2	16+0	—	2+6
CONC. DE SALVATERRA DE MAGOS		7	15 484	9 424	188	216	—	2 513	—	4 734	1 773	—	—	2 154	826	—	—
N-MAND. ATRIBUIR	N-MAND. POR ATRIB.	0	60+9	60+9	2+0	2+3	—	26+7	—	50+2	18+8	—	—	33+0	13+8	—	—
CONC. DE SANTAREM		9	53 268	32 729	911	453	858	4 582	1 271	12 880	11 551	223	—	33+0	21+4	—	—
N-MAND. ATRIBUIR	N-MAND. POR ATRIB.	0	61+4	61+4	2+8	1+4	2+6	14+0	3+9	39+4	35+3	0+7	—	56+1	16+6	—	—
CONC. DE SAMOIAL		5	3 931	2 964	59	69	—	76	—	1 723	1 039	—	—	1 777	1 433	—	—
N-MAND. ATRIBUIR	N-MAND. POR ATRIB.	0	75+5	75+5	2+0	2+3	—	2+6	—	56+1	35+0	—	—	21+5	17+3	—	—
CONC. DE TONAS		7	38 793	24 161	568	574	4 739	3 003	—	9 172	6 103	—	—	5 442	3 900	—	—
N-MAND. ATRIBUIR	N-MAND. POR ATRIB.	0	62+3	62+3	2+4	2+4	19+6	12+4	—	38+0	25+2	—	—	23+1	16+6	—	—
CONC. DE TORRES NOVAS		7	31 377	18 911	620	340	704	2 912	834	6 578	6 923	—	—	4 081	5 107	—	—
N-MAND. ATRIBUIR	N-MAND. POR ATRIB.	0	60+3	60+3	3+3	1+8	3+7	15+4	4+4	34+8	36+6	—	—	23+2	29+0	—	—
CONC. DE VILA NOVA DA BARQUINHA		5	6 512	4 684	356	234	—	390	192	1 824	1 688	—	—	3 305	7 020	—	—
N-MAND. ATRIBUIR	N-MAND. POR ATRIB.	0	71+9	71+9	7+6	5+0	—	8+3	4+1	38+9	36+0	—	—	24+1	18+2	—	—
CONC. DE OURÉM		7	34 621	21 433	328	347	5 052	352	—	2 594	11 960	—	—	1 777	1 433	—	—
N-MAND. ATRIBUIR	N-MAND. POR ATRIB.	0	61+9	61+9	1+5	1+6	27+3	1+6	—	12+1	55+8	—	—	21+5	17+3	—	—
CONC. DE ALCÁÇER DO SAL		7	13 416	7 346	195	127	—	—	—	—	3 659	—	—	1 995	1 177	—	193
N-MAND. ATRIBUIR	N-MAND. POR ATRIB.	0	54+8	54+8	2+7	1+7	—	—	—	—	49+8	—	—	27+2	16+0	—	2+6
CONC. DE ALCÓCETE		5	8 890	6 000	89	84	—	—	—	—	2 947	—	—	2 154	826	—	—
N-MAND. ATRIBUIR	N-MAND. POR ATRIB.	0	67+5	67+5	1+5	1+4	—	—	—	—	47+5	—	—	35+9	13+8	—	—
CONC. DE ALMADA		11	131 312	69 833	1 262	960	1 222	1 846	—	27 285	27 065	886	—	23 065	14 967	—	—
N-MAND. ATRIBUIR	N-MAND. POR ATRIB.	0	53+2	53+2	1+8	1+4	1+8	0+3	—	39+1	39+1	1+3	—	33+0	21+4	—	—
CONC. DE BARREIRO		9	71 297	38 598	798	594	—	—	—	18 308	18 308	898	1 675	9 305	7 020	—	—
N-MAND. ATRIBUIR	N-MAND. POR ATRIB.	0	54+1	54+1	2+1	1+5	—	—	—	47+4	47+4	2+3	4+3	24+1	18+2	—	—
CONC. DE GRANDOLA		7	13 408	8 266	175	138	—	—	—	4 743	4 743	—	—	1 777	1 433	—	—
N-MAND. ATRIBUIR	N-MAND. POR ATRIB.	0	61+7	61+7	2+1	1+7	—	—	—	57+4	57+4	—	—	21+5	17+3	—	—
CONC. DE NOVA		7	48 229	23 522	576	345	—	—	—	12 634	12 634	625	—	5 442	3 900	—	—
N-MAND. ATRIBUIR	N-MAND. POR ATRIB.	0	48+8	48+8	2+5	1+5	—	—	—	53+7	53+7	2+7	—	23+1	16+6	—	—
CONC. DE MONTIJO		7	31 755	17 609	430	232	—	—	1 357	6 382	6 382	—	—	4 081	5 107	—	—
N-MAND. ATRIBUIR	N-MAND. POR ATRIB.	0	55+5	55+5	2+4	1+4	—	—	7+7	36+2	36+2	—	—	23+2	29+0	—	—
CONC. DE PALMELA		7	33 744	16 070	463	260	—	—	—	7 351	7 351	—	677	4 056	3 263	—	—
N-MAND. ATRIBUIR	N-MAND. POR ATRIB.	0	47+6	47+6	2+9	1+6	—	—	—	45+7	45+7	—	4+2	25+2	20+3	—	—
CONC. DE SANTIAGO DO CAÇEM		7	26 030	15 491	327	171	649	—	—	7 755	7 755	—	—	3 565	3 004	—	—
N-MAND. ATRIBUIR	N-MAND. POR ATRIB.	0	59+5	59+5	2+1	1+1	4+3	—	—	50+1	50+1	—	—	23+0	19+4	—	—
CONC. DE SEIXAL		9	81 030	39 900	770	531	—	—	—	21 943	21 943	927	—	7 632	7 664	—	573
N-MAND. ATRIBUIR	N-MAND. POR ATRIB.	0	49+2	49+2	1+9	1+3	—	—	—	53+1	53+1	2+3	—	19+2	18+7	—	1+6
CONC. DE SETHUBA		7	21 651	13 841	287	174	—	—	1 173	6 295	6 295	—	—	3 692	2 230	—	—
N-MAND. ATRIBUIR	N-MAND. POR ATRIB.	0	63+9	63+9	2+1	1+3	—	—	8+5	45+4	45+4	—	—	26+7	16+1	—	—

DISTRITO DE SETUBAL

DISTRITO DE SETUBAL

	NUMERO	INSCRITOS	VOTANTES	BRANCOS	MULOS	CDS	FER	MOP	PCP-PEV- -PRD	PCP/PEV	PCPT	PRD	PS	PSD	PSD-CDS- -PPM	UDP
COM. DE SETUBAL	9	84 457	44 987	694	684	-	-	-	13 937	-	1 092	-	22 013	-	6 547	-
N-MAND.-A ATRIBUIR	7		53,2	1,5	1,5				31,0		2,4		49,0		14,6	
N-MAND.-POR ATRIB.	0								3		0		5		1	
COM. DE SINES	7	9 818	5 738	11,0	67	242	-	-	-	3 457	-	-	845	1 009	-	-
N-MAND.-A ATRIBUIR	7		58,4	2,1	1,2	4,2				60,3			14,7	17,6		
N-MAND.-POR ATRIB.	0					0							1			

DISTRITO DE VIANA DO CASTELO

	NUMERO	INSCRITOS	VOTANTES	BRANCOS	MULOS	CDS	MDP	PCP/PEV	PPM	MRD	PS	PSD
COM. DE ARCOS DE VALDEVEZ	7	25 052	15 529	24,6	368	1 379	-	531	-	-	4 951	8 054
N-MAND.-A ATRIBUIR	7		62,0	1,6	2,4	8,9		3,4			31,9	51,9
N-MAND.-POR ATRIB.	0					0		0			3	4
COM. DE CAMINHA	7	13 517	9 645	17,9	190	-	-	1 039	-	-	5 717	2 520
N-MAND.-A ATRIBUIR	7		71,4	1,9	2,0			10,8			59,3	26,1
N-MAND.-POR ATRIB.	0										5	2
COM. DE MELGCO	7	10 982	5 883	9,8	129	309	-	87	-	-	3 874	1 306
N-MAND.-A ATRIBUIR	7		53,6	1,7	2,2	6,6		1,5			65,9	22,2
N-MAND.-POR ATRIB.	0					0		0			5	2
COM. DE MONCÃO	7	19 800	13 128	19,2	261	3 500	-	227	1,82	-	4 150	4 616
N-MAND.-A ATRIBUIR	7		66,3	1,5	2,0	26,7		1,7	1,4		31,6	35,2
N-MAND.-POR ATRIB.	0					2		0			2	3
COM. DE PAREDES DE COURA	5	9 322	5 910	8,5	94	219	-	253	-	-	3 006	2 253
N-MAND.-A ATRIBUIR	5		63,4	1,4	1,6	3,7		4,3			50,9	38,1
N-MAND.-POR ATRIB.	0					0		0			3	2
COM. DE PONTE DA BARCA	7	11 410	8 195	8,4	117	409	-	121	-	-	4 081	3 383
N-MAND.-A ATRIBUIR	7		71,8	1,0	1,4	5,0		1,5			49,8	41,3
N-MAND.-POR ATRIB.	0					0		0			4	3
COM. DE PONTE DE LIMA	7	33 033	25 784	37,4	383	11 923	-	794	-	-	2 082	10 226
N-MAND.-A ATRIBUIR	7		78,1	1,5	1,5	44,2		3,1			8,1	39,7
N-MAND.-POR ATRIB.	0					4		0			0	3
COM. DE VALENÇA	7	11 497	7 968	14,1	124	2 083	-	146	-	-	1 365	4 109
N-MAND.-A ATRIBUIR	7		69,3	1,8	1,6	26,1		1,8			17,1	51,6
N-MAND.-POR ATRIB.	0					2		0			1	4
COM. DE VIANA DO CASTELO	9	66 448	43 822	60,1	604	3 210	476	5 305	-	1 538	13 530	18 158
N-MAND.-A ATRIBUIR	9		66,0	2,3	1,4	7,3	1,1	12,1		3,5	30,9	41,4
N-MAND.-POR ATRIB.	0					0	0			0	3	5
COM. DE VILA NOVA DE CERVEIRA	5	7 544	5 514	9,5	97	-	-	111	-	193	2 841	2 157
N-MAND.-A ATRIBUIR	5		73,1	1,7	1,8			2,0		3,5	51,9	39,1
N-MAND.-POR ATRIB.	0							0		0	3	2

DISTRITO DE VILA REAL

	NUMERO	INSCRITOS	VOTANTES	BRANCOS	MULDS	CDS	PCP/PEV	PCPT	PPM	PS	PSD
COM. DE ALIJO	7	14 096	9 819	21,5	277	-	426	-	-	4 177	4 724
N-MAND.-A ATRIBUIR	7		69,7	2,2	2,8	4,3	0			4,5	48,1
N-MAND.-POR ATRIB.	0									3	4
COM. DE BOUTIÇAS	5	7 161	4 764	12,9	116	-	153	-	-	1 769	2 597
N-MAND.-A ATRIBUIR	5		66,5	2,7	2,4	3,2	0			37,2	34,5
N-MAND.-POR ATRIB.	0									2	3
COM. DE CHAVES	7	39 475	24 915	38,3	472	730	505	-	-	12 024	10 801
N-MAND.-A ATRIBUIR	7		63,1	1,5	1,9	2,9	2,0			48,3	43,4
N-MAND.-POR ATRIB.	0					0				4	3
COM. DE MESAD FRIO	5	4 493	3 393	4,1	95	-	50	-	-	1 342	1 351
N-MAND.-A ATRIBUIR	5		75,5	1,2	2,8	1,5	0			39,6	39,8
N-MAND.-POR ATRIB.	0									2	2
COM. DE MONDIM DE BASTO	5	7 394	5 171	4,8	89	2 466	66	41	-	497	1 964
N-MAND.-A ATRIBUIR	5		69,9	0,9	1,7	47,7	1,3	0,8		9,6	38,0
N-MAND.-POR ATRIB.	0					3				0	2

DISTRITO DE VISEU

	INSCRITOS	VOTANTES	BRANCOS	MULOS	CDS	PCP/PEV	PDC	PPM	PRO	PS	PSD	UDP
CONC. DE RESEDE N-MAND. ATRIBUIR N-MAND. POR ATRIB.	7 0	6 915 60+2	123 1,8	170 2,5	538 7,8	120 1,7	-	-	-	1 181 17,1	4 783 69,2	-
CONC. DE SANTA COMBA OAD N-MAND. ATRIBUIR N-MAND. POR ATRIB.	7 0	7 298 66+8	119 1,6	170 2,3	2 044 28,0	120 1,6	-	-	-	34+4 3	2 333 32,0	-
CONC. DE SAO JOAO DA PESQUEIRA N-MAND. ATRIBUIR N-MAND. POR ATRIB.	5 0	5 105 65+9	101 2,0	192 3,8	1 350 26+4	124 2,4	-	-	-	1 304 25,5	2 034 39,8	-
CONC. DE SAO PEDRO DO SUL N-MAND. ATRIBUIR N-MAND. POR ATRIB.	7 0	10 652 61+2	192 1,8	199 1,9	798 7,5	391 3,7	-	-	-	5 107 47,9	3 965 37,2	-
CONC. DE SAO N-MAND. ATRIBUIR N-MAND. POR ATRIB.	7 0	7 675 66+7	55 0,7	196 2,6	3 891 50,7	47 0,6	-	-	-	791 10,3	2 695 35,1	-
CONC. DE SERNANCELHE N-MAND. ATRIBUIR N-MAND. POR ATRIB.	5 0	4 663 77+4	34 0,7	93 2,0	1 888 40,5	24 0,5	-	-	-	223 6+8	2 401 51,5	-
CONC. DE TABUACO N-MAND. ATRIBUIR N-MAND. POR ATRIB.	5 0	5 043 77+4	39 0,8	112 2,2	2 152 42,7	14 0,3	-	-	-	372 7+4	2 354 46,7	-
CONC. DE TARDUÇA N-MAND. ATRIBUIR N-MAND. POR ATRIB.	5 0	4 349 65+1	51 1,2	156 3,6	535 12,6	1 599 36,9	-	-	-	118 2,7	1 890 43,5	-
CONC. DE TONDELA N-MAND. ATRIBUIR N-MAND. POR ATRIB.	7 0	18 846 65+2	495 2,6	364 1,9	4 624 24,5	597 3,2	-	-	-	3 759 20,0	9 007 47,8	-
CONC. DE VILA NOVA DE PAIVA N-MAND. ATRIBUIR N-MAND. POR ATRIB.	5 0	3 873 72+9	31 0,8	78 2,0	1 597 41,2	30 0,8	-	-	-	380 9,8	1 757 45,4	-
CONC. DE VISEU N-MAND. ATRIBUIR N-MAND. POR ATRIB.	8 0	42 500 61+6	739 1,7	724 1,7	14 472 34,1	636 1,5	-	-	-	199 0,5	16 284 38,3	182 0,4
CONC. DE VOUZELA N-MAND. ATRIBUIR N-MAND. POR ATRIB.	7 0	7 300 68+2	115 1,6	138 1,9	937 12,8	244 3,3	-	-	-	3 138 43,0	2 728 37,4	-

REGIAO AUTONOMA DOS AÇORES (ANGRA DO HEROISMO)

	INSCRITOS	VOTANTES	BRANCOS	MULOS	CDS	PCP/PEV	PDA	PS	PS/CDS	PSD	UDP
CONC. DE ANGRA DO HEROISMO N-MAND. ATRIBUIR N-MAND. POR ATRIB.	7 0	15 011 51+6	187 1,3	126 0,8	602 4,0	647 3,1	-	5 051 33,7	-	8 583 57,2	-
CONC. DE CALHETA N-MAND. ATRIBUIR N-MAND. POR ATRIB.	5 0	2 427 64+0	28 1,2	33 1,4	137 5,6	11 0,5	-	759 31,3	-	1 459 60,3	-
CONC. DE SANTA CRUZ DA GRAÇOSA N-MAND. ATRIBUIR N-MAND. POR ATRIB.	5 0	2 676 60+8	47 1,8	43 1,6	-	21 0,8	-	960 35,9	-	1 605 60,0	-
CONC. DE VELAS N-MAND. ATRIBUIR N-MAND. POR ATRIB.	5 0	3 156 71+6	36 1,1	43 1,4	-	37 1,2	-	1 587 50,3	-	1 453 46,0	-
CONC. DE PRATA DA VITORIA N-MAND. ATRIBUIR N-MAND. POR ATRIB.	7 0	8 994 54+2	126 1,4	74 0,8	-	165 1,8	-	4 372 48,6	-	4 257 47,3	-

REGIAO AUTONOMA DOS AÇORES (MORTA)

	INSCRITOS	VOTANTES	BRANCOS	MULOS	CDS	PCP/PEV	PDA	PS	PS/CDS	PSD	UDP
CONC. DE CORVO N-MAND. ATRIBUIR N-MAND. POR ATRIB.	5 0	251 85+4	0 0,0	3 1,2	2 0,8	3 1,2	-	122 48,6	-	121 48,2	-

REGIÃO AUTÓNOMA DA MADEIRA

	INSCRITOS	VOTANTES	BRANCOS	MULOS	CDS	MDP-PRD	PCP/PEV	PCTP	PS	PS/COS	PSD	UDP
CONC. DE PORTO MONIZ N-MAND.-A ATRIBUIR N-MAND.-POR ATRIB.	2 946	2 071	48	29	527		11				1 443	13
		70,3	2,3	1,4	25,5		0,5				69,7	0,6
							0				4	0
CONC. DE PORTO SANTO N-MAND.-A ATRIBUIR N-MAND.-POR ATRIB.	3 329	2 519	51	21			20		1 223		1 204	
		75,7	2,0	0,8			0,8		48,6		47,8	
							0		3		2	
CONC. DE RIBEIRA BRAVA N-MAND.-A ATRIBUIR N-MAND.-POR ATRIB.	9 811	6 277	79	146	377		24		2 396		3 165	88
		64,0	1,3	2,3	6,0		0,4		38,2		50,4	1,4
					0		0		2		3	0
CONC. DE SANTA CRUZ N-MAND.-A ATRIBUIR N-MAND.-POR ATRIB.	18 045	11 533	212	174	654		130		2 800		7 306	257
		63,9	1,8	1,5	5,7		1,1		24,3		63,4	2,2
					0		0		2		5	0
CONC. DE SANTANA N-MAND.-A ATRIBUIR N-MAND.-POR ATRIB.	8 152	5 174	68	100	639		36		643		3 621	67
		63,5	1,3	1,9	12,4		0,7		12,4		70,0	1,3
					0		0		0		5	0
CONC. DE SÃO VICENTE N-MAND.-A ATRIBUIR N-MAND.-POR ATRIB.	5 916	3 381	48	59		953	51				2 196	74
		57,2	1,4	1,8		28,2	1,5				65,0	2,2
							0				4	0

DISTRITO DE AVEIRO

	INSCRITOS	VOTANTES	BRANCOS	MULOS	CDS	MDP-PRD	PCP/PEV	PDC	PS	PSD	UDP	
CONC. DE AGUEDA N-MAND.-A ATRIBUIR N-MAND.-POR ATRIB.	35 968	22 786	405	417	6 055		1 221		5 569	9 119		
		63,4	1,8	1,8	28,6		5,4		24,4	40,0		
					6		1		5	9		
CONC. DE ALBERGARIA-A-VELHA N-MAND.-A ATRIBUIR N-MAND.-POR ATRIB.	17 507	11 999	194	223	4 890		272		2 657	3 763		
		68,5	1,6	1,9	40,8		2,1		22,1	31,4		
					9		0		5	7		
CONC. DE ANADIA N-MAND.-A ATRIBUIR N-MAND.-POR ATRIB.	25 104	16 158	362	306	2 213		348		5 195	7 714		
		64,4	2,2	1,9	13,7		2,3		32,2	47,7		
					3		0		7	11		
CONC. DE ARGOÇA N-MAND.-A ATRIBUIR N-MAND.-POR ATRIB.	18 971	13 050	287	243	2 023	2 345	456		2 272	5 464		
		69,0	2,2	1,9	15,5	17,9	3,5		17,4	41,7		
					3	4	0		4	10		
CONC. DE AVEIRO N-MAND.-A ATRIBUIR N-MAND.-POR ATRIB.	51 786	29 497	725	405	11 551		1 691		6 279	8 669	177	
		57,0	2,5	1,4	39,2		5,7		21,3	29,4	0,6	
					11		1		6	9	0	
CONC. DE CASTELO DE PAIVA N-MAND.-A ATRIBUIR N-MAND.-POR ATRIB.	12 899	10 009	125	113			183		5 133	4 362	93	
		77,6	1,3	1,1			1,8		51,3	43,6	0,9	
							0		11	10	0	
CONC. DE ESPINHO N-MAND.-A ATRIBUIR N-MAND.-POR ATRIB.	27 736	17 987	473	308	2 194		2 555		5 950	6 507		
		64,9	2,6	1,7	12,2		14,2		33,1	36,2		
					2		3		8	8		
CONC. DE ESTARREJA N-MAND.-A ATRIBUIR N-MAND.-POR ATRIB.	20 906	13 002	236	188	3 285		923		3 484	4 686		
		62,2	1,8	1,5	25,3		7,1		28,3	36,0		
					6		1		6	8		
CONC. DE SANTA MARIA DA FEIRA N-MAND.-A ATRIBUIR N-MAND.-POR ATRIB.	87 299	60 067	1 092	831	4 074		3 032	2 728	23 428	24 882		
		68,8	1,8	1,4	6,9		5,1	4,5	39,0	41,4		
					2		1	1	14	14		
CONC. DE ILHAVO N-MAND.-A ATRIBUIR N-MAND.-POR ATRIB.	25 105	13 848	271	184	594		685		5 543	6 571		
		55,2	2,0	1,3	4,3		5,0		40,0	47,5		
					1		1		9	10		
CONC. DE MEALHADA N-MAND.-A ATRIBUIR N-MAND.-POR ATRIB.	15 622	10 249	225	213			773		4 830	4 208		
		65,6	2,2	2,1			7,5		47,1	41,1		
							1		11	9		
CONC. DE MURTOSA N-MAND.-A ATRIBUIR N-MAND.-POR ATRIB.	7 753	4 321	72	51			52		2 199	1 947		
		55,7	1,7	1,2			1,2		50,9	45,1		
							0		8	7		
CONC. DE OLIVEIRA DE AZEISEIS N-MAND.-A ATRIBUIR N-MAND.-POR ATRIB.	52 314	32 335	752	419	4 513		991		10 749	14 911		
		61,6	2,3	1,3	14,0		3,1		33,2	46,1		
					3		0		7	11		

CONC. DE OLIVEIRA DO BAIRRO N-MAND.-A ATRIBUIR N-MAND.-POR ATRIB.	NUMERO PERC. MAND.	15 341	10 594 69,1	134 1,3	166 1,6	5 534 32,2	150 1,4	851 8,0	3 759 35,5
CONC. DE DVAR N-MAND.-A ATRIBUIR N-MAND.-POR ATRIB.	21 0	35 960	21 326 59,3	425 2,0	266 1,3	3 865 18,1	1 312 6,2	5 642 26,5	9 441 44,3
CONC. DE SAD JOAO DA MADEIRA N-MAND.-A ATRIBUIR N-MAND.-POR ATRIB.	21 0	15 010	9 431 62,8	192 2,0	126 1,3	3 184 33,8	713 7,6	2 824 29,9	2 392 25,4
CONC. DE SEVER DO VOUGA N-MAND.-A ATRIBUIR N-MAND.-POR ATRIB.	21 0	11 080	8 345 75,3	176 2,1	137 1,6	—	455 5,5	3 997 47,9	3 580 42,9
CONC. DE VAGOS N-MAND.-A ATRIBUIR N-MAND.-POR ATRIB.	21 0	15 164	10 439 68,8	170 1,6	143 1,4	3 886 37,2	50 0,5	882 8,5	5 308 50,9
CONC. DE VALE DE CAMBRA N-MAND.-A ATRIBUIR N-MAND.-POR ATRIB.	21 0	19 559	14 103 72,1	250 1,8	232 1,7	5 443 38,6	180 1,3	2 348 16,7	5 650 40,1

1 — Votação para a assembleia municipal

DISTRITO DE BEJA										
	INSCRITOS	VOTANTES	BRANCOS	NULOS	CDS	PCP/PEV	PS	PSD	UDP	
CONC. DE ALJUSTREL N-MAND.-A ATRIBUIR N-MAND.-POR ATRIB.	10 207	6 030 59,1	191 3,2	117 1,9	—	3 307 54,8	1 885 31,3	530 8,2	—	—
CONC. DE ALRODOYAM N-MAND.-A ATRIBUIR N-MAND.-POR ATRIB.	8 574	5 795 67,6	320 5,5	248 4,3	—	1 343 23,2	2 686 46,4	1 198 20,7	—	—
CONC. DE ALVITO N-MAND.-A ATRIBUIR N-MAND.-POR ATRIB.	2 277	1 732 76,1	52 3,0	35 2,0	—	596 34,3	470 27,1	581 33,6	—	—
CONC. DE SARRANÇOS N-MAND.-A ATRIBUIR N-MAND.-POR ATRIB.	1 715	1 331 77,6	62 4,7	29 2,2	—	723 54,3	517 38,8	—	—	—
CONC. DE BEJA N-MAND.-A ATRIBUIR N-MAND.-POR ATRIB.	30 217	17 748 58,7	503 2,8	300 1,7	786 4,4	7 474 42,1	5 383 30,7	2 935 16,3	347 2,1	0
CONC. DE CASTRO VERDE N-MAND.-A ATRIBUIR N-MAND.-POR ATRIB.	6 449	3 942 61,1	130 3,3	78 2,0	—	2 403 61,0	631 16,0	577 14,6	123 3,1	0
CONC. DE COBA N-MAND.-A ATRIBUIR N-MAND.-POR ATRIB.	4 696	3 233 68,9	108 3,3	96 3,0	—	1 815 56,1	1 214 37,6	—	—	—
CONC. DE FERREIRA DO ALENTEJO N-MAND.-A ATRIBUIR N-MAND.-POR ATRIB.	9 014	5 596 62,1	162 2,9	108 1,9	—	2 546 45,9	2 175 38,9	585 10,5	—	—
CONC. DE MERTOLA N-MAND.-A ATRIBUIR N-MAND.-POR ATRIB.	9 415	5 966 63,4	130 2,2	100 1,7	—	3 147 52,6	2 127 35,7	462 7,7	—	—
CONC. DE MOURA N-MAND.-A ATRIBUIR N-MAND.-POR ATRIB.	15 646	8 676 55,4	210 2,4	227 2,6	—	3 188 36,8	4 378 50,5	673 7,8	—	—
CONC. DE ODEIRA N-MAND.-A ATRIBUIR N-MAND.-POR ATRIB.	24 705	15 435 62,5	427 2,8	303 2,0	729 4,7	7 304 47,3	4 840 31,4	1 832 11,9	—	—
CONC. DE OURIQUE N-MAND.-A ATRIBUIR N-MAND.-POR ATRIB.	6 619	4 540 68,9	108 2,4	57 1,3	—	1 570 34,4	1 395 30,6	1 430 31,4	—	—
CONC. DE SERPA N-MAND.-A ATRIBUIR N-MAND.-POR ATRIB.	17 032	8 803 51,7	358 4,1	181 2,1	—	4 721 53,6	3 543 40,3	—	—	—
CONC. DE VIDIGUEIRA N-MAND.-A ATRIBUIR N-MAND.-POR ATRIB.	5 830	3 542 60,8	150 4,2	115 3,3	—	1 942 54,8	953 26,9	382 10,8	—	—

DISTRITO DE BRAGA

	INSCRITOS	VOTANTES	BRANCOS	NULOS	CDS	PCP/PEV	PRD	PS	PSD	UDP
CONC. DE AMARES	13 960	10 159	113	182	3 374	194	362	2 975	2 959	-
N-MAND.-A ATRIBUIR		7218	111	148	3312	149	316	2913	2911	-
N-MAND.-POR ATRIB.					9	0	0	8	8	-
CONC. DE BARCELOS	78 883	57 591	1 150	716	6 394	2 125	-	17 685	28 847	674
N-MAND.-A ATRIBUIR		7310	210	112	1111	317	-	3017	5011	112
N-MAND.-POR ATRIB.					10	3	-	29	47	1
CONC. DE BRAGA	104 161	74 632	1 484	779	4 713	6 189	1 388	37 294	22 185	620
N-MAND.-A ATRIBUIR		7117	210	110	613	815	119	5010	2917	018
N-MAND.-POR ATRIB.					4	5	1	33	20	0
CONC. DE CAREGUEIRAS DE BASTO	14 680	11 048	97	139	-	253	-	5 110	5 449	-
N-MAND.-A ATRIBUIR		7513	019	113	-	213	-	4613	4913	-
N-MAND.-POR ATRIB.					-	0	-	10	11	-
CONC. DE CELORICO DE BASTO	17 122	12 040	130	208	4 020	281	-	3 566	3 835	-
N-MAND.-A ATRIBUIR		7013	111	117	3314	213	-	2916	3119	-
N-MAND.-POR ATRIB.					8	0	-	7	8	-
CONC. DE ESPOSENDE	22 032	17 256	220	284	6 264	432	-	2 232	7 824	-
N-MAND.-A ATRIBUIR		7813	113	117	3613	215	-	1219	4513	-
N-MAND.-POR ATRIB.					8	0	-	3	10	-
CONC. DE FAFE	36 963	26 629	364	360	839	1 097	-	14 291	9 678	-
N-MAND.-A ATRIBUIR		7210	114	114	312	411	-	5317	3613	-
N-MAND.-POR ATRIB.					1	1	-	21	14	-
CONC. DE GUIMARÃES	115 635	80 045	1 194	883	7 813	7 023	1 189	37 286	24 645	-
N-MAND.-A ATRIBUIR		6912	115	111	918	818	119	4616	3118	-
N-MAND.-POR ATRIB.					7	6	1	36	24	-
CONC. DE POVOA DE LAMOSO	16 269	12 644	150	268	4 033	280	-	4 215	3 698	-
N-MAND.-A ATRIBUIR		7717	112	211	3119	212	-	3313	2913	-
N-MAND.-POR ATRIB.					10	0	-	11	9	-
CONC. DE TERRAS DE BOURO	7 862	5 761	103	136	774	245	-	1 379	3 124	-
N-MAND.-A ATRIBUIR		7313	118	214	1314	413	-	2319	5412	-
N-MAND.-POR ATRIB.					2	0	-	5	11	-
CONC. DE VIEIRA DO MINHO	13 269	9 337	170	212	1 318	589	-	3 512	3 536	-
N-MAND.-A ATRIBUIR		7014	118	215	1411	613	-	3716	3719	-
N-MAND.-POR ATRIB.					3	1	-	9	9	-
CONC. DE VILA NOVA DE FAMILIÃO	86 740	62 571	925	722	5 504	3 304	-	34 595	17 821	-
N-MAND.-A ATRIBUIR		7211	115	112	818	513	-	5513	2811	-
N-MAND.-POR ATRIB.					4	2	-	29	15	-
CONC. DE VILA VERDE	33 976	24 647	388	517	8 724	593	-	4 973	9 452	-
N-MAND.-A ATRIBUIR		7215	116	211	3514	214	-	2012	3814	-
N-MAND.-POR ATRIB.					22	1	-	12	24	-

DISTRITO DE BRAGANÇA

	INSCRITOS	VOTANTES	BRANCOS	NULOS	CDS	PCP/PEV	PRD	PS	PSD
CONC. DE ALFANDEGA DA FE	6 124	4 550	112	99	863	165	-	1 955	1 356
N-MAND.-A ATRIBUIR		7413	215	212	1910	316	-	4310	2918
N-MAND.-POR ATRIB.					4	0	-	10	7
CONC. DE BRAGANÇA	29 951	17 260	513	325	1 775	836	-	7 210	6 601
N-MAND.-A ATRIBUIR		5716	310	119	1013	418	-	4118	3812
N-MAND.-POR ATRIB.					5	2	-	22	21
CONC. DE CARREZEDA DE ANSAIRES	8 327	5 713	112	160	772	139	210	1 753	2 567
N-MAND.-A ATRIBUIR		6816	210	218	1315	214	317	3017	4419
N-MAND.-POR ATRIB.					3	0	0	7	10
CONC. DE FREIXO ESPADA A CINTA	4 622	3 358	90	71	398	82	-	1 636	1 079
N-MAND.-A ATRIBUIR		7217	217	212	1119	218	-	4817	3211
N-MAND.-POR ATRIB.					2	0	-	8	5
CONC. DE MACEDO DE CAVALEROS	16 944	10 980	240	267	3 814	309	-	2 236	4 114
N-MAND.-A ATRIBUIR		6418	212	214	3417	218	-	2014	3715
N-MAND.-POR ATRIB.					14	1	-	8	16
CONC. DE MIRANDA DO DOURO	8 258	6 007	159	140	244	64	-	3 163	2 237
N-MAND.-A ATRIBUIR		7217	217	213	411	111	-	5217	3712
N-MAND.-POR ATRIB.					0	0	-	10	7

DISTRITO DE COIMBRA

	INSCRITOS	VOTANTES	BRANCOS	NULOS	CDS	PCP/PEV	PCTP	PRD	PS	PSD
COM. DE CANTAMEDE N-MAND.A ATRIBUIR N-MAND.POR ATRIB.	31 020	19 052	457	332	5 288	931	-	-	4 348	7 696
		59,9	2,4	1,7	27,8	4,9	-	-	22,8	40,4
	21				6	1	-	-	5	9
COM. DE COIMBRA N-MAND.A ATRIBUIR N-MAND.POR ATRIB.	118 574	68 598	1 953	1 002	3 305	9 741	1 156	-	31 204	20 237
		57,9	2,9	1,5	4,8	14,2	1,7	-	45,5	29,5
	33				1	5	0	-	16	11
COM. DE CONDEIXA-A-NOVA N-MAND.A ATRIBUIR N-MAND.POR ATRIB.	10 489	7 126	209	159	-	661	-	-	3 839	2 258
		67,9	2,9	2,2	-	9,3	-	-	53,9	31,7
	21				-	2	-	-	12	7
COM. DE FIGUEIRA DA FÓZ N-MAND.A ATRIBUIR N-MAND.POR ATRIB.	52 199	32 289	1 128	626	1 776	2 946	-	-	14 773	11 042
		61,9	3,5	1,9	5,5	9,1	-	-	45,8	34,2
	27				1	2	-	-	14	10
COM. DE GOIS N-MAND.A ATRIBUIR N-MAND.POR ATRIB.	5 082	3 456	76	71	-	73	-	-	1 658	1 351
		68,0	2,2	2,1	-	2,1	-	-	48,0	39,1
	15				-	0	-	-	8	6
COM. DE LOUSA N-MAND.A ATRIBUIR N-MAND.POR ATRIB.	11 067	7 589	196	110	202	388	-	-	4 514	2 179
		68,6	2,6	1,5	2,7	5,1	-	-	59,5	28,7
	21				0	1	-	-	14	6
COM. DE MIRA N-MAND.A ATRIBUIR N-MAND.POR ATRIB.	10 842	7 071	167	105	1 970	96	-	-	2 066	2 667
		65,2	2,4	1,5	27,9	1,4	-	-	29,2	37,7
	21				6	0	-	-	6	9
COM. DE MIRANDA DO CORVO N-MAND.A ATRIBUIR N-MAND.POR ATRIB.	9 705	6 154	140	134	-	404	-	-	2 780	2 696
		63,4	2,3	2,2	-	6,6	-	-	45,2	43,8
	15				-	1	-	-	7	7
COM. DE MONTEMOR-O-VELHO N-MAND.A ATRIBUIR N-MAND.POR ATRIB.	21 815	13 449	368	283	-	1 189	-	-	5 518	6 081
		61,7	2,7	2,2	-	8,9	-	-	41,0	45,2
	21				-	2	-	-	9	10
COM. DE OLIVEIRA DO HOSPITAL N-MAND.A ATRIBUIR N-MAND.POR ATRIB.	18 655	12 453	235	241	1 587	125	-	-	5 192	5 073
		66,8	1,9	1,9	12,7	1,0	-	-	41,7	40,7
	22				3	0	-	-	10	9
COM. DE Pampilhos da Serra N-MAND.A ATRIBUIR N-MAND.POR ATRIB.	6 012	4 013	72	83	-	85	-	-	1 710	2 063
		66,8	1,8	2,1	-	2,1	-	-	42,6	51,4
	15				-	0	-	-	7	8
COM. DE PENACOVA N-MAND.A ATRIBUIR N-MAND.POR ATRIB.	13 582	8 948	153	214	440	654	-	-	3 413	4 074
		65,9	1,7	2,4	4,9	7,3	-	-	38,1	45,5
	21				1	1	-	-	9	10
COM. DE PENELA N-MAND.A ATRIBUIR N-MAND.POR ATRIB.	8 303	3 904	127	83	-	65	-	-	1 217	2 412
		61,9	3,3	2,1	-	1,2	-	-	31,2	61,8
	15				-	0	-	-	5	10
COM. DE SOURE N-MAND.A ATRIBUIR N-MAND.POR ATRIB.	18 799	11 786	382	290	-	2 042	-	-	6 040	3 032
		62,7	3,2	2,5	-	17,3	-	-	51,3	25,7
	21				-	4	-	-	11	6
COM. DE TABUA N-MAND.A ATRIBUIR N-MAND.POR ATRIB.	10 699	6 903	148	122	504	141	-	-	3 172	2 816
		64,5	2,1	1,8	7,3	2,0	-	-	66,0	40,8
	21				1	0	-	-	11	9
COM. DE VILA NOVA DE POJARES N-MAND.A ATRIBUIR N-MAND.POR ATRIB.	5 560	3 709	121	85	-	108	-	-	1 324	2 071
		66,7	3,3	2,3	-	2,9	-	-	35,7	55,8
	15				-	0	-	-	6	9

DISTRITO DE EVORA

	INSCRITOS	VOTANTES	BRANCOS	NULOS	CDS	PCP/PEV	PS	PSD
COM. DE ALANDROAL N-MAND.A ATRIBUIR N-MAND.POR ATRIB.	6 625	4 382	75	67	-	2 038	1 244	958
		66,1	1,7	1,5	-	46,5	28,4	21,9
	15				-	8	4	3
COM. DE ARRAIÓLOS N-MAND.A ATRIBUIR N-MAND.POR ATRIB.	7 021	4 810	106	94	-	3 029	512	1 077
		68,6	2,2	2,0	-	62,9	10,6	22,4
	15				-	11	1	3
COM. DE BORDA N-MAND.A ATRIBUIR N-MAND.POR ATRIB.	6 995	4 850	108	70	-	2 436	1 024	1 212
		69,3	2,2	1,4	-	50,2	21,1	25,0
	15				-	8	3	4

		DISTRITO DE FARO											
		NUMERO	INSCRITOS	VOTANTES	BRANCOS	NULOS	CDS	PCP/PEV	PRD	PS	PSD	UDP	
CONC.	N.º MAND.	PERC.	PERC.	PERC.	PERC.	PERC.	PERC.	PERC.	PERC.	PERC.	PERC.	PERC.	
CONC. DE ESTREMOZ	21	14 747	9 926	249	182	2 881	3 577	3 037					
N.º MAND.-ATRIBUIR	0		67,3	2,5	1,6	29,0	36,0	30,6					
N.º MAND.-POR ATRIB.	0					6	8	7					
CONC. DE EVORA	21	43 423	25 146	597	340	12 229	4 583	6 543					
N.º MAND.-ATRIBUIR	0		57,9	2,4	1,4	48,6	18,2	26,0					
N.º MAND.-POR ATRIB.	0					0	4	6					
CONC. DE MONTENOR-O-MOVO	21	16 557	11 240	227	136	6 798	2 245	1 834					
N.º MAND.-ATRIBUIR	0		67,9	2,0	1,2	60,5	20,0	16,3					
N.º MAND.-POR ATRIB.	0					14	4	3					
CONC. DE MORA	15	5 886	4 427	106	93	2 167	451	1 610					
N.º MAND.-ATRIBUIR	0		75,2	2,4	2,1	49,0	10,2	36,4					
N.º MAND.-POR ATRIB.	0					8	1	6					
CONC. DE MOURAO	15	2 746	2 040	59	41	764	590	586					
N.º MAND.-ATRIBUIR	0		74,3	2,9	2,0	37,5	28,9	28,7					
N.º MAND.-POR ATRIB.	0					6	5	4					
CONC. DE PORTEL	15	6 567	4 754	93	59	2 438	2 164	—					
N.º MAND.-ATRIBUIR	0		72,4	2,0	1,2	51,3	45,5	—					
N.º MAND.-POR ATRIB.	0					8	7	—					
CONC. DE REDONDO	15	6 838	3 786	91	41	2 112	712	830					
N.º MAND.-ATRIBUIR	0		55,4	2,4	1,1	55,8	18,8	21,9					
N.º MAND.-POR ATRIB.	0					9	3	3					
CONC. DE ALEGREOS DE MONSARAZ	15	9 524	6 238	124	103	2 185	2 413	1 413					
N.º MAND.-ATRIBUIR	0		65,5	2,0	1,7	35,0	39,7	22,7					
N.º MAND.-POR ATRIB.	0					6	6	3					
CONC. DE VENDAS NOVAS	15	9 279	6 134	160	66	3 251	1 158	1 499					
N.º MAND.-ATRIBUIR	0		66,1	2,6	1,1	53,0	18,9	24,4					
N.º MAND.-POR ATRIB.	0					8	3	4					
CONC. DE VIANA DO ALENTEJO	15	5 071	3 418	104	71	1 353	1 461	429					
N.º MAND.-ATRIBUIR	0		67,4	3,0	2,1	39,6	42,7	12,6					
N.º MAND.-POR ATRIB.	0					6	7	2					
CONC. DE VILA VICOSA	15	7 189	4 677	160	60	1 247	2 101	1 089					
N.º MAND.-ATRIBUIR	0		65,1	3,4	1,3	27,1	44,9	23,9					
N.º MAND.-POR ATRIB.	0					4	7	4					
DISTRITO DE FARO													
CONC. DE ALBUFEIRA	21	15 842	8 746	177	130	1 089	—	4 299	—	2 465	—	—	
N.º MAND.-ATRIBUIR	0		55,2	2,0	1,5	12,5	—	49,2	—	28,2	—	—	
N.º MAND.-POR ATRIB.	0					3	—	11	—	6	—	—	
CONC. DE ALCOUTIM	15	4 414	2 991	73	63	—	—	1 401	—	1 090	—	—	
N.º MAND.-ATRIBUIR	0		67,8	2,4	2,1	—	—	46,8	—	36,4	—	—	
N.º MAND.-POR ATRIB.	0					—	—	7	—	6	—	—	
CONC. DE ALJEZUR	15	4 843	3 444	70	74	—	—	1 069	—	795	—	—	
N.º MAND.-ATRIBUIR	0		71,1	2,0	2,2	—	—	41,7	—	23,1	—	—	
N.º MAND.-POR ATRIB.	0					—	—	5	—	3	—	—	
CONC. DE CASTRO MARIM	15	5 713	3 944	108	98	—	—	2 106	—	1 198	—	—	
N.º MAND.-ATRIBUIR	0		69,0	2,7	2,5	—	—	5,7	—	30,4	—	—	
N.º MAND.-POR ATRIB.	0					—	—	1	—	5	—	—	
CONC. DE FARO	21	41 942	22 013	498	357	1 119	—	9 149	—	7 513	—	202	
N.º MAND.-ATRIBUIR	0		52,5	2,3	1,6	5,1	—	41,6	—	36,1	—	0,9	
N.º MAND.-POR ATRIB.	0					1	—	9	—	8	—	0	
CONC. DE LARGOA	21	12 069	8 201	169	149	—	—	2 610	—	4 212	—	—	
N.º MAND.-ATRIBUIR	0		63,7	2,1	1,8	3,3	—	31,8	—	51,4	—	—	
N.º MAND.-POR ATRIB.	0					0	—	7	—	12	—	—	
CONC. DE LAGOS	21	17 992	12 056	263	180	303	—	3 673	—	5 411	—	—	
N.º MAND.-ATRIBUIR	0		67,0	2,2	1,5	2,5	—	30,5	—	44,9	—	—	
N.º MAND.-POR ATRIB.	0					0	—	7	—	11	—	—	
CONC. DE LOULE	21	39 705	23 650	628	306	1 128	—	10 293	—	10 137	—	—	
N.º MAND.-ATRIBUIR	0		59,6	2,7	1,3	4,8	—	43,5	—	42,9	—	—	
N.º MAND.-POR ATRIB.	0					1	—	10	—	9	—	—	
CONC. DE MONCHIQUE	15	7 822	5 551	89	91	—	—	2 784	—	2 403	—	—	
N.º MAND.-ATRIBUIR	0		71,0	3,6	1,6	—	—	50,2	—	43,3	—	—	
N.º MAND.-POR ATRIB.	0					—	—	8	—	7	—	—	
CONC. DE OLHAO	21	29 902	15 178	328	192	675	—	7 205	—	4 051	—	—	
N.º MAND.-ATRIBUIR	0		50,8	2,2	1,3	4,5	—	18,0	—	47,5	—	—	
N.º MAND.-POR ATRIB.	0					1	—	4	—	10	—	—	

DISTRITO DE FARO

	INSCRITOS	VOTANTES	BRANCOS	MULOS	CDS	PCP/PEV	PRD	PS	PSD	UDP
CONC. DE PORTIMAO	32 234	18 254	518	271	1 083	2 177	-	7 113	6 801	291
N.MAND. ATRIBUIR	0	56,6	2,8	1,5	5,9	11,9	-	39,0	37,3	1,6
N.MAND. POR ATRIB.	0	-	-	-	1	2	-	10	8	0
CONC. DE SÁO BRAS DE ALPORTEL	6 705	4 586	96	46	-	361	-	2 465	1 618	-
N.MAND. ATRIBUIR	15	68,4	2,1	1,0	-	7,9	-	53,8	35,3	-
N.MAND. POR ATRIB.	0	-	-	-	-	1	-	9	5	-
CONC. DE SILVES	26 764	16 607	432	342	-	5 312	-	5 773	4 748	-
N.MAND. ATRIBUIR	0	62,1	2,6	2,1	-	32,0	-	34,8	28,6	-
N.MAND. POR ATRIB.	0	-	-	-	-	7	-	8	6	-
CONC. DE TAVIRA	20 493	11 593	340	204	469	773	-	6 361	3 446	-
N.MAND. ATRIBUIR	21	56,6	2,9	1,8	4,1	6,7	-	54,9	29,7	-
N.MAND. POR ATRIB.	0	-	-	-	0	1	-	13	7	-
CONC. DE VILA DO BISPO	4 640	3 081	104	64	-	1 330	-	1 159	422	-
N.MAND. ATRIBUIR	15	66,4	3,4	2,1	-	43,2	-	37,6	13,7	-
N.MAND. POR ATRIB.	0	-	-	-	-	7	-	6	2	-
CONC. DE VILA REAL STO ANTONIO	13 857	10 098	162	141	-	3 278	-	4 197	2 328	-
N.MAND. ATRIBUIR	21	72,9	1,6	1,4	-	32,5	-	41,6	23,0	-
N.MAND. POR ATRIB.	0	-	-	-	-	7	-	9	5	-

DISTRITO DA GUARDA

	INSCRITOS	VOTANTES	BRANCOS	MULOS	CDS	PCP/PEV	PRD	PS	PSD
CONC. DE AGUIAR DA BEIRA	5 885	4 334	83	111	1 392	28	-	616	2 104
N.MAND. ATRIBUIR	15	73,6	1,9	2,6	32,1	0,7	-	14,2	48,6
N.MAND. POR ATRIB.	0	-	-	-	5	0	-	2	8
CONC. DE ALMEIDA	9 263	6 479	130	139	2 070	109	-	2 146	1 865
N.MAND. ATRIBUIR	30	69,9	2,0	2,2	32,0	1,7	-	33,4	28,8
N.MAND. POR ATRIB.	0	-	-	-	10	0	-	11	9
CONC. DE CELORICO DA BEIRA	8 429	5 240	134	128	629	170	-	1 111	3 068
N.MAND. ATRIBUIR	23	62,2	2,6	2,4	12,0	3,2	-	21,2	58,6
N.MAND. POR ATRIB.	0	-	-	-	3	0	-	5	15
CONC. DE FIG-CASTELO RODRIGO	7 334	5 309	127	115	368	86	-	2 716	1 897
N.MAND. ATRIBUIR	18	72,4	2,4	2,2	6,9	1,6	-	51,2	35,7
N.MAND. POR ATRIB.	0	-	-	-	1	0	-	10	7
CONC. DE FORMOS DE ALGODERES	5 557	4 193	89	99	922	54	-	877	2 152
N.MAND. ATRIBUIR	17	75,5	2,1	2,4	22,0	1,3	-	20,9	51,3
N.MAND. POR ATRIB.	0	-	-	-	4	0	-	4	9
CONC. DE GOUVEIA	163 041	10 873	267	277	616	461	-	5 006	4 246
N.MAND. ATRIBUIR	23	6,7	2,5	2,6	5,7	4,2	-	44,0	39,1
N.MAND. POR ATRIB.	0	-	-	-	1	1	-	11	10
CONC. DE GUARDA	35 017	23 579	542	475	1 690	781	411	11 846	7 834
N.MAND. ATRIBUIR	57	67,3	2,3	2,0	7,2	3,3	1,7	50,2	33,2
N.MAND. POR ATRIB.	0	-	-	-	4	2	1	30	20
CONC. DE MANTEIGAS	3 666	2 651	65	49	-	384	-	1 251	902
N.MAND. ATRIBUIR	15	72,3	2,5	1,9	-	14,5	-	47,2	34,0
N.MAND. POR ATRIB.	0	-	-	-	-	2	-	8	5
CONC. DE MEDA	6 820	4 933	114	113	-	110	-	2 048	2 528
N.MAND. ATRIBUIR	17	72,3	2,3	2,3	-	2,2	-	41,9	51,3
N.MAND. POR ATRIB.	0	-	-	-	-	0	-	8	9
CONC. DE PINHEL	12 218	8 002	206	176	1 279	281	336	2 577	3 147
N.MAND. ATRIBUIR	28	65,5	2,6	2,2	16,0	3,5	4,2	32,2	39,3
N.MAND. POR ATRIB.	0	-	-	-	4	1	1	10	12
CONC. DE SABUGAL	17 121	11 374	338	376	4 212	386	-	2 612	3 450
N.MAND. ATRIBUIR	41	66,4	3,0	3,3	37,0	3,4	-	23,0	30,3
N.MAND. POR ATRIB.	0	-	-	-	17	1	-	10	13
CONC. DE SEIA	25 498	17 298	346	370	3 092	1 227	-	6 065	6 198
N.MAND. ATRIBUIR	30	67,8	2,0	2,1	17,9	7,1	-	35,1	35,8
N.MAND. POR ATRIB.	0	-	-	-	5	2	-	11	12
CONC. DE TRANCOSO	10 801	7 506	174	169	1 319	139	-	1 664	4 041
N.MAND. ATRIBUIR	30	69,5	2,3	2,3	17,6	1,9	-	22,2	53,8
N.MAND. POR ATRIB.	0	-	-	-	5	0	-	7	18
CONC. DE VILA NOVA DE FOZ COA	8 993	6 063	176	150	411	231	-	1 957	3 138
N.MAND. ATRIBUIR	18	67,4	2,9	2,5	6,8	3,8	-	32,3	51,8
N.MAND. POR ATRIB.	0	-	-	-	1	0	-	6	11

DISTRITO DE LEIRIA

	INSCRITOS	VOTANTES	BRANÇOS	MULOS	CDS	PCP/PEV	PRD	PS	PSD	PRO	PS	PS-PCP- -MDP-PEV	PSD	PSD-CDS	PSD-CDS- -PPM
CONC. DE ALCOBACA N-MAND.-A ATRIBUIR N-MAND.-POR ATRIB.	21 0	44 132 63,3	778 2,8	551 2,0	3 622 13,9	1 583 5,7	-	11 008 39,4	10 402 37,2	-	8 545 47,6	-	4 173 23,3	-	-
CONC. DE ALVALAZERE N-MAND.-A ATRIBUIR N-MAND.-POR ATRIB.	15 0	8 605 66,5	140 2,4	128 2,2	154 0,9	1,1 0	-	363 6,3	4 152 72,5	-	2 072 46,2	-	1 557 34,7	-	-
CONC. DE ANSIAD N-MAND.-A ATRIBUIR N-MAND.-POR ATRIB.	21 0	12 368 63,5	161 2,1	122 1,6	1 650 21,1	104 1,3	-	1 785 22,8	4 005 51,2	-	4 195 39,9	-	2 821 26,8	-	-
CONC. DE BATALHA N-MAND.-A ATRIBUIR N-MAND.-POR ATRIB.	21 0	10 944 67,3	165 2,2	121 1,6	3 240 64,0	112 1,5	-	1 122 15,2	2 609 35,4	-	4 895 39,9	-	2 821 26,8	-	-
CONC. DE BOMBARRAL N-MAND.-A ATRIBUIR N-MAND.-POR ATRIB.	21 0	11 749 55,9	138 2,1	130 2,0	1 360 20,7	722 11,0	-	1 987 30,4	2 217 33,8	-	3 313 42,8	-	2 829 36,5	-	-
CONC. DE CALDAS DA RAINHA N-MAND.-A ATRIBUIR N-MAND.-POR ATRIB.	21 0	36 432 52,8	427 2,2	273 1,4	1 582 8,3	1 238 6,4	-	5 722 29,7	9 988 51,9	-	3 313 42,8	-	2 829 36,5	-	-
CONC. DE CASTANHEIRA DE PERA N-MAND.-A ATRIBUIR N-MAND.-POR ATRIB.	15 0	4 046 73,1	70 2,4	46 1,6	-	42 1,4	-	1 471 49,7	1 329 44,7	-	3 043 24,8	-	42,9 42,9	-	-
CONC. DE FIGUEIRO DOS VINHOS N-MAND.-A ATRIBUIR N-MAND.-POR ATRIB.	15 0	7 174 79,6	81 1,4	95 1,7	-	45 0,8	-	3 043 53,3	2 448 42,9	-	13 414 28,1	-	22 000 46,1	-	-
CONC. DE LEIRIA N-MAND.-A ATRIBUIR N-MAND.-POR ATRIB.	30 0	79 850 59,7	1 346 2,8	830 1,7	8 062 16,9	2 050 4,3	-	13 414 28,1	22 000 46,1	-	5 334 36,9	-	2 444 16,9	-	-
CONC. DE MARINHA GRANDE N-MAND.-A ATRIBUIR N-MAND.-POR ATRIB.	21 0	26 160 55,3	362 2,5	189 1,3	-	6 131 42,4	-	5 334 36,9	2 444 16,9	-	3 699 49,3	-	1 627 20,4	-	-
CONC. DE MAZARE N-MAND.-A ATRIBUIR N-MAND.-POR ATRIB.	21 0	12 554 63,7	167 2,1	124 1,6	775 9,7	529 6,6	-	3 699 49,3	1 627 20,4	-	3 070 60,5	-	1 519 29,9	-	-
CONC. DE OBRIDOS N-MAND.-A ATRIBUIR N-MAND.-POR ATRIB.	15 0	8 942 5,078	133 2,6	103 2,0	-	253 5,0	-	3 070 60,5	1 519 29,9	-	942 33,3	-	60,7 60,7	-	-
CONC. DE PEDROGÃO GRANDE N-MAND.-A ATRIBUIR N-MAND.-POR ATRIB.	15 0	4 742 2,831	58 2,1	73 2,6	-	41 1,5	-	942 33,3	1 717 60,7	-	3 357 34,0	-	4 253 43,1	-	-
CONC. DE PENICHE N-MAND.-A ATRIBUIR N-MAND.-POR ATRIB.	21 0	20 476 9,846	269 2,7	172 1,7	374 3,8	1 441 18,6	-	3 357 34,0	4 253 43,1	-	11 404 49,2	-	8 262 35,0	-	-
CONC. DE POMBAL N-MAND.-A ATRIBUIR N-MAND.-POR ATRIB.	21 0	43 713 54,0	513 2,2	474 2,0	2 211 9,4	525 2,2	-	11 404 49,2	8 262 35,0	-	1 815 17,1	-	5 863 55,3	-	-
CONC. DE PORTO DE MOS N-MAND.-A ATRIBUIR N-MAND.-POR ATRIB.	21 0	18 458 57,5	483 4,6	289 2,5	1 535 18,5	644 6,1	-	1 815 17,1	5 863 55,3	-	3 313 42,8	-	2 829 36,5	-	-

DISTRITO DE LISBOA

	INSCRITOS	VOTANTES	BRANÇOS	MULOS	CDS	MDP	PCP/PEV	PRO	PS	PS-PCP- -MDP-PEV	PSD	PSD-CDS	PSD-CDS- -PPM
CONC. DE ALENQUER N-MAND.-A ATRIBUIR N-MAND.-POR ATRIB.	21 0	28 332 17,935	350 2,0	316 1,8	497 2,8	-	4 054 22,6	-	8 545 47,6	-	4 173 23,3	-	-
CONC. DE ARRUDA DOS VINHOS N-MAND.-A ATRIBUIR N-MAND.-POR ATRIB.	15 0	7 318 4,82	103 2,3	84 1,9	-	-	666 14,9	-	2 072 46,2	-	1 557 34,7	-	-
CONC. DE AZAMBUJA N-MAND.-A ATRIBUIR N-MAND.-POR ATRIB.	21 0	16 410 10,513	256 2,4	204 1,9	-	-	3 037 28,9	-	4 195 39,9	-	2 821 26,8	-	-
CONC. DE CADAVAL N-MAND.-A ATRIBUIR N-MAND.-POR ATRIB.	21 0	12 171 7,749	200 2,6	206 2,7	880 11,4	-	321 4,1	-	3 313 42,8	-	2 829 36,5	-	-

DISTRITO DE LISBOA

	INSCRITOS	VOTANTES	BRANCOS	MULDOS	CDS	MDP	PCP/PEV	PCTP	PPM	PRD	PS	PS-PCP- -MDP-PEV	PSD	PSD-CDS	PSD-CDS- -PPM
CONC. DE CASCAIS	128 832	60 900	1 310	827	6 124	—	12 296	978	—	—	15 465	—	23 900	—	—
N-MAND.-A ATRIBUIR		47,3	2,2	1,4	10,1	—	20,2	1,6	—	—	25,4	—	39,2	—	—
N-MAND.-POR ATRIB.	0				3	—	7	0	—	—	9	—	14	—	—
CONC. DE LISBOA	670 447	367 644	7 052	5 717	—	—	—	5 209	—	12 085	—	182 237	—	—	154 744
N-MAND.-A ATRIBUIR		54,8	1,9	1,6	—	—	—	1,4	—	3,5	—	49,6	—	—	42,1
N-MAND.-POR ATRIB.	0				—	—	—	0	—	2	—	28	—	—	24
CONC. DE LOURES	239 030	138 144	2 630	1 837	3 284	—	48 567	2 387	—	2 877	40 328	—	36 214	—	—
N-MAND.-A ATRIBUIR		57,8	1,9	1,3	2,4	—	35,2	1,7	—	2,1	29,2	—	26,2	—	—
N-MAND.-POR ATRIB.	0				0	—	13	0	—	0	11	—	9	—	—
CONC. DE LOURINHA	17 696	11 603	227	202	857	—	281	—	—	—	5 484	—	4 572	—	—
N-MAND.-A ATRIBUIR		65,6	2,0	1,7	7,4	—	2,3	—	—	—	47,3	—	39,4	—	—
N-MAND.-POR ATRIB.	0				1	—	0	—	—	—	11	—	9	—	—
CONC. DE MAFRA	35 998	20 541	450	399	850	—	2 116	—	—	—	7 063	—	9 663	—	—
N-MAND.-A ATRIBUIR		57,1	2,2	1,9	4,1	—	10,3	—	—	—	34,4	—	47,0	—	—
N-MAND.-POR ATRIB.	0				0	—	2	—	—	—	8	—	11	—	—
CONC. DE ODEIRAS	122 483	63 609	1 263	851	3 996	—	12 865	—	—	—	18 994	—	25 640	—	—
N-MAND.-A ATRIBUIR		51,9	2,0	1,3	6,3	—	20,2	—	—	—	29,9	—	40,3	—	—
N-MAND.-POR ATRIB.	0				2	—	7	—	—	—	10	—	14	—	—
CONC. DE SINTRA	192 489	95 403	2 196	1 687	—	586	28 216	—	878	2 113	28 191	—	—	31 536	—
N-MAND.-A ATRIBUIR		49,6	2,3	1,8	0,6	0,6	29,6	—	0,9	2,2	29,6	—	—	33,1	—
N-MAND.-POR ATRIB.	0				—	0	11	—	0	0	10	—	—	12	—
CONC. DE SORRAL DE MONTE AGRACO	6 441	4 187	101	61	—	—	2 596	—	—	—	591	—	—	—	—
N-MAND.-A ATRIBUIR		65,0	2,4	1,5	—	—	62,0	—	—	—	14,1	—	20,0	—	—
N-MAND.-POR ATRIB.	0				—	—	10	—	—	—	2	—	3	—	—
CONC. DE TOBRES VEGAS	53 354	30 687	634	533	850	—	4 694	—	—	—	14 143	—	9 833	—	—
N-MAND.-A ATRIBUIR		57,5	2,1	1,7	2,7	—	15,3	—	—	—	46,1	—	32,1	—	—
N-MAND.-POR ATRIB.	0				0	—	4	—	—	—	14	—	9	—	—
CONC. DE VILA FRANCA DE XIRA	75 770	42 959	967	613	987	—	18 521	—	—	—	12 646	—	9 225	—	—
N-MAND.-A ATRIBUIR		56,7	2,3	1,4	2,3	—	43,1	—	—	—	29,4	—	21,5	—	—
N-MAND.-POR ATRIB.	0				0	—	13	—	—	—	8	—	6	—	—
CONC. DE AMADORA	141 915	74 781	1 492	1 060	2 769	—	28 331	—	—	—	21 243	—	19 886	—	—
N-MAND.-A ATRIBUIR		52,7	2,0	1,4	3,7	—	37,9	—	—	—	28,4	—	26,6	—	—
N-MAND.-POR ATRIB.	0				1	—	13	—	—	—	10	—	9	—	—

DISTRITO DE PORTALEGRE

	INSCRITOS	VOTANTES	BRANCOS	MULDOS	CDS	PCP/PEV	PRO	PS	PSD
CONC. DE ALTER DO CHAO	4 022	3 148	72	72	—	1 108	—	1 001	895
N-MAND.-A ATRIBUIR		78,3	2,3	2,3	—	35,2	—	31,8	28,4
N-MAND.-POR ATRIB.	0				—	6	—	5	4
CONC. DE ARRONCHES	3 527	2 626	41	37	89	453	—	1 118	888
N-MAND.-A ATRIBUIR		74,5	1,6	1,4	3,4	17,3	—	42,6	33,8
N-MAND.-POR ATRIB.	0				0	3	—	7	5
CONC. DE AVIS	4 764	3 763	124	65	—	2 239	—	698	637
N-MAND.-A ATRIBUIR		79,0	3,3	1,7	—	59,5	—	18,6	16,9
N-MAND.-POR ATRIB.	0				—	10	—	3	2
CONC. DE CAMPO MAIOR	6 890	5 180	115	47	—	1 713	—	2 448	857
N-MAND.-A ATRIBUIR		75,2	2,2	0,9	—	33,1	—	47,3	16,5
N-MAND.-POR ATRIB.	0				—	5	—	8	2
CONC. DE CASTELO DE VIDE	3 607	2 612	60	46	—	314	—	1 157	1 035
N-MAND.-A ATRIBUIR		72,4	2,3	1,8	—	12,0	—	44,3	39,6
N-MAND.-POR ATRIB.	0				—	2	—	7	6
CONC. DE CRATO	4 414	3 545	62	96	—	1 091	—	1 330	966
N-MAND.-A ATRIBUIR		80,3	1,8	2,7	—	30,8	—	37,5	27,3
N-MAND.-POR ATRIB.	0				—	5	—	6	4
CONC. DE ELVAS	19 731	11 852	277	191	—	1 737	1 799	3 372	4 476
N-MAND.-A ATRIBUIR		60,1	2,3	1,6	—	14,7	15,2	28,5	37,8
N-MAND.-POR ATRIB.	0				—	3	3	6	9
CONC. DE FROITEIRA	3 629	2 896	60	49	—	1 014	—	766	1 007
N-MAND.-A ATRIBUIR		79,8	2,1	1,7	—	35,0	—	26,5	34,8
N-MAND.-POR ATRIB.	0				—	6	—	4	5

DISTRITO DO PORTO

	NUMERO PERC. MAND.	INSCRITOS	VOTANTES	BRANCOS	NULOS	CDS	MOP	MOP-PRD	PCP/PEV	PRD	PS	PSD	UDP
COM. DE VALONGO N-MAND.-A ATRIBUIR N-MAND.-POR ATRIB.	27 0	53 979	31 873 5911	642 210	468 115	1 234 319	- -	- -	3 704 1116 3	- -	14 197 4415 13	11 628 3615 10	- -
COM. DE VILA DO CONDE N-MAND.-A ATRIBUIR N-MAND.-POR ATRIB.	31 0	50 692	36 839 7287	644 112	412 111	956 216	- -	417 111	1 330 316 1	- -	21 353 5810 19	11 927 3214 11	- -
COM. DE VILA NOVA DE GAIA N-MAND.-A ATRIBUIR N-MAND.-POR ATRIB.	33 0	190 990	111 938 5816	2 036 118	1 365 112	6 048 514	- -	- -	12 358 1110 4	- -	49 050 4318 15	40 360 3611 13	721 0.6 0

DISTRITO DE SANTARÉM

	NUMERO PERC. MAND.	INSCRITOS	VOTANTES	BRANCOS	NULOS	CDS	PCP/PEV	MOP	MOP-PRD	PCP/PEV	PRD	PS	PSD	UDP
COM. DE AMBANTES N-MAND.-A ATRIBUIR N-MAND.-POR ATRIB.	21 0	39 770	24 201 6019	666 316	453 119	- -	5 521 2218 5	- -	880 316 0	8 129 3316 8	7 688 3118 8	664 217 0	- -	
COM. DE ALCANENA N-MAND.-A ATRIBUIR N-MAND.-POR ATRIB.	21 0	11 922	8 081 6718	207 216	138 117	- -	927 1115 2	244 310 0	3 681 4516 11	2 884 3517 8	- -	- -	- -	
COM. DE ALMEIRIM N-MAND.-A ATRIBUIR N-MAND.-POR ATRIB.	21 0	17 344	10 099 5812	252 215	187 119	- -	2 641 2612 6	2 157 2114 5	3 009 2918 6	1 853 1814 4	- -	- -	- -	
COM. DE ALPIARCA N-MAND.-A ATRIBUIR N-MAND.-POR ATRIB.	15 0	6 732	4 351 6416	153 315	75 117	- -	2 460 5615 9	- -	1 275 2913 5	388 819 1	- -	- -	- -	
COM. DE BENAVENTE N-MAND.-A ATRIBUIR N-MAND.-POR ATRIB.	21 0	14 066	8 125 5718	250 311	140 117	- -	4 042 4918 11	- -	2 332 2817 6	1 361 1618 4	- -	- -	- -	
COM. DE CARTAXO N-MAND.-A ATRIBUIR N-MAND.-POR ATRIB.	21 0	18 269	11 284 6118	265 214	183 116	- -	2 280 2012 4	1 209 1017 2	4 275 3719 9	3 072 2712 6	- -	- -	- -	
COM. DE CHANUSCA N-MAND.-A ATRIBUIR N-MAND.-POR ATRIB.	21 0	10 667	6 415 6011	175 217	105 116	456 711	2 957 4611 11	- -	1 789 2719 6	933 1415 3	- -	- -	- -	
COM. DE CONSTANCIA N-MAND.-A ATRIBUIR N-MAND.-POR ATRIB.	15 0	3 235	2 398 7219	69 211	46 210	- -	1 365 5719 9	- -	428 1812 3	470 1919 3	- -	- -	- -	
COM. DE COVUNGUE N-MAND.-A ATRIBUIR N-MAND.-POR ATRIB.	21 0	21 287	12 278 5717	291 214	256 211	- -	5 235 4216 9	- -	3 205 2618 6	3 205 2611 6	- -	- -	- -	
COM. DE ENFONHAMENTO N-MAND.-A ATRIBUIR N-MAND.-POR ATRIB.	21 0	11 349	6 926 6110	193 218	115 117	266 318	1 124 1612 4	205 310 0	3 359 4815 12	1 529 2211 5	135 210 0	- -	- -	
COM. DE FERREIRA DO ZEZERE N-MAND.-A ATRIBUIR N-MAND.-POR ATRIB.	15 0	9 267	5 672 6112	125 212	134 216	1 162 2015 3	174 311 0	142 215 0	1 014 1719 3	2 921 5115 9	- -	- -	- -	
COM. DE GÓLEGA N-MAND.-A ATRIBUIR N-MAND.-POR ATRIB.	15 0	4 804	3 414 7111	89 216	54 116	156 416	1 623 4115 0	- -	718 2110 3	771 2217 4	- -	- -	- -	
COM. DE MACAO N-MAND.-A ATRIBUIR N-MAND.-POR ATRIB.	15 0	9 974	6 778 6810	219 312	162 214	1 536 2217 4	356 513 0	- -	1 077 1519 9	3 428 5016 9	- -	- -	- -	
COM. DE RIO MAIOR N-MAND.-A ATRIBUIR N-MAND.-POR ATRIB.	21 0	16 832	12 370 7315	182 115	145 112	- -	375 310 0	- -	7 220 5814 13	4 448 3610 8	- -	- -	- -	
COM. DE SALVATERRA DE MAGOS N-MAND.-A ATRIBUIR N-MAND.-POR ATRIB.	21 0	15 484	9 432 6019	272 219	241 216	- -	2 490 2616 6	- -	4 439 4711 11	1 990 2111 4	- -	- -	- -	
COM. DE SANTAREM N-MAND.-A ATRIBUIR N-MAND.-POR ATRIB.	29 0	53 268	32 727 6114	941 219	458 114	1 004 311	4 834 1418 4	1 299 410 1	12 646 3816 12	11 295 3415 11	250 0.8 0	- -	- -	

DISTRITO DE VIANA DO CASTELO

	INSCRITOS	VOTANTES	BRANCOS	NULOS	CDS	MDP	PCP/PEV	PPM	PRO	PS	PSD
CONC. DE CAMINHA N-MAND.-A ATRIBUIR N-MAND.-POR ATRIB.	13 517 21 0	9 645 71+4 0	198 2+1 0	191 2+0 0	- - -	- - -	1 082 11+2 2	- - -	- - -	5 420 56+2 13	2 754 28+6 6
CONC. DE MELGACO N-MAND.-A ATRIBUIR N-MAND.-POR ATRIB.	10 982 21 0	5 883 53+6 0	117 2+0 0	118 2+0 0	559 9+5 2	- - -	126 2+1 0	- - -	- - -	3 589 61+0 14	1 374 23+4 5
CONC. DE NONOAO N-MAND.-A ATRIBUIR N-MAND.-POR ATRIB.	19 800 34 0	13 130 66+3 0	212 1+6 0	272 2+1 0	3 289 25+9 0	- - -	381 2+9 1	212 1+6 0	- - -	4 102 31+2 11	4 662 35+5 13
CONC. DE PAREDES DE COUVA N-MAND.-A ATRIBUIR N-MAND.-POR ATRIB.	9 322 22 0	5 910 63+4 0	101 1+7 0	89 1+5 0	233 3+9 0	- - -	298 5+0 1	- - -	- - -	2 930 49+6 12	2 259 38+2 9
CONC. DE PONTE DA BARCA N-MAND.-A ATRIBUIR N-MAND.-POR ATRIB.	11 410 26 0	8 193 71+8 0	103 1+3 0	125 1+5 0	460 5+6 1	- - -	237 2+9 0	- - -	- - -	3 929 48+0 14	3 339 40+8 11
CONC. DE PONTE DE LIMA N-MAND.-A ATRIBUIR N-MAND.-POR ATRIB.	34 277 52 0	25 763 75+2 0	445 1+7 0	378 1+5 0	10 050 39+0 21	- - -	1 230 4+8 2	- - -	- - -	2 751 10+7 6	10 909 42+3 23
CONC. DE VALENCA N-MAND.-A ATRIBUIR N-MAND.-POR ATRIB.	11 497 21 0	7 948 69+3 0	172 2+2 0	142 1+6 0	1 931 24+2 3	- - -	200 2+5 0	- - -	- - -	1 768 22+2 5	3 755 47+1 11
CONC. DE VIANA DO CASTELO N-MAND.-A ATRIBUIR N-MAND.-POR ATRIB.	66 448 41 0	43 781 65+9 0	1 142 2+6 0	621 1+4 0	3 446 7+9 3	- - -	6 260 14+3 6	- - -	1 272 2+9 1	13 518 30+9 14	17 107 39+1 17
CONC. DE VILA NOVA DE CERVEIRA N-MAND.-A ATRIBUIR N-MAND.-POR ATRIB.	7 544 16 0	5 523 73+2 0	90 1+6 0	109 2+0 0	- - -	- - -	132 2+4 0	- - -	247 4+5 0	2 706 49+0 9	2 239 40+5 7

DISTRITO DE VILA REAL

	INSCRITOS	VOTANTES	BRANCOS	NULOS	CDS	PCP/PEV	PPM	PS	PSD
CONC. DE ALIJO N-MAND.-A ATRIBUIR N-MAND.-POR ATRIB.	14 096 21 0	9 817 69+6 0	255 2+6 0	276 2+8 0	- - -	676 6+9 1	- - -	3 986 40+6 9	4 624 47+1 11
CONC. DE BOTIGAS N-MAND.-A ATRIBUIR N-MAND.-POR ATRIB.	7 161 17 0	4 843 67+6 0	137 2+8 0	130 2+7 0	- - -	193 4+0 0	- - -	1 695 35+0 6	2 688 55+5 11
CONC. DE CHAVES N-MAND.-A ATRIBUIR N-MAND.-POR ATRIB.	39 475 51 0	24 927 63+2 0	484 2+0 0	461 1+9 0	950 3+8 2	740 3+0 1	- - -	11 222 45+0 24	11 060 44+4 24
CONC. DE MESAD FRIO N-MAND.-A ATRIBUIR N-MAND.-POR ATRIB.	4 493 15 0	3 392 75+5 0	52 1+5 0	95 2+6 0	- - -	79 2+3 0	530 15+6 2	1 317 38+8 6	1 319 38+9 7
CONC. DE MONDIM DE BASTO N-MAND.-A ATRIBUIR N-MAND.-POR ATRIB.	7 394 15 0	5 175 70+0 0	55 1+1 0	75 1+5 0	2 467 47+7 8	131 2+5 0	- - -	622 12+0 2	1 825 35+3 5
CONC. DE MONTALEGRE N-MAND.-A ATRIBUIR N-MAND.-POR ATRIB.	15 305 36 0	9 902 64+7 0	204 2+1 0	233 2+4 0	486 4+9 1	203 2+1 0	- - -	4 441 44+9 18	4 335 43+8 17
CONC. DE NUNCA N-MAND.-A ATRIBUIR N-MAND.-POR ATRIB.	7 071 15 0	4 844 68+5 0	83 1+7 0	101 2+1 0	1 146 23+7 4	116 2+4 0	- - -	1 249 23+8 4	2 149 44+4 7
CONC. DE PESO DA RESUA N-MAND.-A ATRIBUIR N-MAND.-POR ATRIB.	16 916 21 0	11 575 68+4 0	148 1+3 0	233 2+0 0	2 080 18+0 4	434 3+8 0	- - -	3 925 33+9 8	4 755 41+1 9
CONC. DE RIBEIRA DE PENA N-MAND.-A ATRIBUIR N-MAND.-POR ATRIB.	7 427 15 0	4 394 59+2 0	86 2+0 0	132 3+0 0	- - -	277 6+3 1	- - -	1 756 40+0 6	2 143 48+8 8
CONC. DE SABROSA N-MAND.-A ATRIBUIR N-MAND.-POR ATRIB.	6 932 16 0	5 094 73+5 0	93 1+8 0	133 2+6 0	- - -	170 3+3 0	- - -	2 389 46+9 8	2 309 45+3 8

DISTRITO DE VISEU

CONC. DE STA MARTA DE PENAGUIÃO N.º MAND.-A ATRIBUIR N.º MAND.-POR ATRIB.	NUMERO PERC. MAND.	8 504	6 361 74,8	73 1,2	104 1,6	-	118 1,9	-	3 612 56,8	2 454 38,6	UDP	PSD	PS	PPM	PRD	PDC	PCP/PEV	CDS	NULOS	BRANCOS	VOTANTES	INSCRITOS	BRANCOS		NULOS	CDS	PCP/PEV	PDC	PPM	PRD	PS	PSD	UDP		
																							NUMERO PERC. MAND.	NUMERO PERC. MAND.											
CONC. DE ARMARAZ N.º MAND.-A ATRIBUIR N.º MAND.-POR ATRIB.	20 0	7 082	5 008 70,7	66 1,3	147 2,9	1 441 28,8	213 4,3	-	-	-	61 1,2	2 350 46,9	730 14,6	-	-	-	-	1 441 28,8	147 2,9	1 441 28,8	5 008 70,7	7 082	NUMERO PERC. MAND.	NUMERO PERC. MAND.	147 2,9	213 4,3	-	-	-	-	-	-	-	-	
CONC. DE CARREGAL DO SAL N.º MAND.-A ATRIBUIR N.º MAND.-POR ATRIB.	15 0	9 239	6 101 66,0	87 1,4	79 1,3	2 124 34,8	114 1,9	-	-	-	-	1 743 28,6	1 954 32,0	-	-	-	-	2 124 34,8	79 1,3	2 124 34,8	6 101 66,0	9 239	NUMERO PERC. MAND.	NUMERO PERC. MAND.	79 1,3	114 1,9	-	-	-	-	-	-	-	-	
CONC. DE CASTRO DAIRE N.º MAND.-A ATRIBUIR N.º MAND.-POR ATRIB.	23 0	15 894	9 961 62,7	287 2,9	210 2,1	1 390 14,0	232 2,3	-	-	-	-	4 852 48,7	2 623 26,3	-	367 3,7	-	-	1 390 14,0	210 2,1	1 390 14,0	9 961 62,7	15 894	NUMERO PERC. MAND.	NUMERO PERC. MAND.	210 2,1	232 2,3	-	-	367 3,7	2 623 26,3	4 852 48,7	-	-	-	
CONC. DE CINFRES N.º MAND.-A ATRIBUIR N.º MAND.-POR ATRIB.	21 0	20 101	12 266 61,0	235 1,9	330 2,7	1 474 12,0	203 1,7	-	-	-	-	6 179 50,4	3 845 31,4	-	-	-	-	1 474 12,0	330 2,7	1 474 12,0	12 266 61,0	20 101	NUMERO PERC. MAND.	NUMERO PERC. MAND.	330 2,7	203 1,7	-	-	-	3 845 31,4	6 179 50,4	-	-	-	
CONC. DE LAMEGO N.º MAND.-A ATRIBUIR N.º MAND.-POR ATRIB.	25 0	24 856	17 493 70,4	297 1,7	430 2,5	4 702 26,9	803 4,6	-	-	1 522 6,7	-	4 749 27,2	4 990 28,5	-	-	-	-	4 702 26,9	430 2,5	4 702 26,9	17 493 70,4	24 856	NUMERO PERC. MAND.	NUMERO PERC. MAND.	430 2,5	803 4,6	-	-	-	4 990 28,5	4 749 27,2	-	-	-	-
CONC. DE MANGALDE N.º MAND.-A ATRIBUIR N.º MAND.-POR ATRIB.	21 0	18 011	11 423 63,4	205 1,8	201 1,8	721 6,3	251 2,2	-	-	-	-	4 138 36,2	5 907 12	-	-	-	-	721 6,3	205 1,8	721 6,3	11 423 63,4	18 011	NUMERO PERC. MAND.	NUMERO PERC. MAND.	205 1,8	251 2,2	-	-	-	5 907 12	4 138 36,2	-	-	-	-
CONC. DE ROIMENTA DA BEIRA N.º MAND.-A ATRIBUIR N.º MAND.-POR ATRIB.	21 0	10 351	7 266 70,2	167 2,3	210 2,9	3 284 45,2	314 4,3	-	-	-	-	2 484 36,0	4 377 9,3	-	-	-	-	3 284 45,2	210 2,9	3 284 45,2	7 266 70,2	10 351	NUMERO PERC. MAND.	NUMERO PERC. MAND.	210 2,9	314 4,3	-	-	-	4 377 9,3	2 484 36,0	-	-	-	-
CONC. DE MORTAQUA N.º MAND.-A ATRIBUIR N.º MAND.-POR ATRIB.	15 0	9 506	5 390 56,7	145 2,7	89 1,7	237 4,4	95 1,8	-	-	-	-	2 141 39,7	2 683 49,8	-	-	-	-	237 4,4	89 1,7	237 4,4	5 390 56,7	9 506	NUMERO PERC. MAND.	NUMERO PERC. MAND.	89 1,7	145 2,7	-	-	-	2 683 49,8	2 141 39,7	-	-	-	-
CONC. DE NELAS N.º MAND.-A ATRIBUIR N.º MAND.-POR ATRIB.	21 0	12 321	8 175 66,4	171 2,1	213 2,6	246 3,0	299 3,7	-	-	-	-	3 211 39,3	4 035 12	-	-	-	-	246 3,0	213 2,6	246 3,0	8 175 66,4	12 321	NUMERO PERC. MAND.	NUMERO PERC. MAND.	213 2,6	299 3,7	-	-	-	4 035 12	3 211 39,3	-	-	-	-
CONC. DE OLIVEIRA DE FRADES N.º MAND.-A ATRIBUIR N.º MAND.-POR ATRIB.	15 0	8 354	6 431 77,6	96 1,5	76 1,2	1 996 30,5	164 2,5	-	-	-	-	2 857 44,1	1 292 5	-	-	-	-	1 996 30,5	96 1,5	1 996 30,5	6 431 77,6	8 354	NUMERO PERC. MAND.	NUMERO PERC. MAND.	96 1,5	164 2,5	-	-	-	1 292 5	2 857 44,1	-	-	-	-
CONC. DE PENALVA DO CASTELO N.º MAND.-A ATRIBUIR N.º MAND.-POR ATRIB.	15 0	8 464	5 735 67,8	68 1,2	174 3,0	1 645 28,7	43 0,8	-	-	-	-	2 257 39,4	1 548 27,0	-	-	-	-	1 645 28,7	68 1,2	1 645 28,7	5 735 67,8	8 464	NUMERO PERC. MAND.	NUMERO PERC. MAND.	68 1,2	43 0,8	-	-	-	1 548 27,0	2 257 39,4	-	-	-	-
CONC. DE PENEDOMO N.º MAND.-A ATRIBUIR N.º MAND.-POR ATRIB.	15 0	3 362	2 306 68,6	85 3,7	65 2,8	226 9,8	124 5,4	-	-	-	-	1 237 53,6	569 24,7	-	-	-	-	226 9,8	85 3,7	226 9,8	2 306 68,6	3 362	NUMERO PERC. MAND.	NUMERO PERC. MAND.	85 3,7	124 5,4	-	-	-	569 24,7	1 237 53,6	-	-	-	-
CONC. DE RESENDE N.º MAND.-A ATRIBUIR N.º MAND.-POR ATRIB.	21 0	11 493	6 915 60,2	145 2,1	176 2,6	582 8,4	310 2,0	-	-	-	-	4 509 65,2	1 294 18,7	-	-	-	-	582 8,4	145 2,1	582 8,4	6 915 60,2	11 493	NUMERO PERC. MAND.	NUMERO PERC. MAND.	145 2,1	310 2,0	-	-	-	1 294 18,7	4 509 65,2	-	-	-	-
CONC. DE SANTA GOMBA DAD N.º MAND.-A ATRIBUIR N.º MAND.-POR ATRIB.	21 0	10 918	7 298 66,8	165 2,3	158 2,2	1 785 24,5	137 1,9	-	-	-	-	2 528 34,6	2 525 34,6	-	-	-	-	1 785 24,5	165 2,3	1 785 24,5	7 298 66,8	10 918	NUMERO PERC. MAND.	NUMERO PERC. MAND.	165 2,3	137 1,9	-	-	-	2 525 34,6	2 528 34,6	-	-	-	-
CONC. DE SAO JOAO DA PESQUEIRA N.º MAND.-A ATRIBUIR N.º MAND.-POR ATRIB.	15 0	7 744	5 104 65,9	118 2,3	187 3,7	1 298 25,4	107 0	-	-	-	-	2 070 40,6	1 244 24,4	-	-	-	-	1 298 25,4	118 2,3	1 298 25,4	5 104 65,9	7 744	NUMERO PERC. MAND.	NUMERO PERC. MAND.	118 2,3	107 0	-	-	-	1 244 24,4	2 070 40,6	-	-	-	-
CONC. DE SAO PEDRO DO SUL N.º MAND.-A ATRIBUIR N.º MAND.-POR ATRIB.	21 0	17 414	11 062 63,5	227 2,1	217 2,0	943 8,5	488 4,4	-	-	-	-	4 366 39,5	4 821 43,6	-	-	-	-	943 8,5	227 2,1	943 8,5	11 062 63,5	17 414	NUMERO PERC. MAND.	NUMERO PERC. MAND.	227 2,1	488 4,4	-	-	-	4 821 43,6	4 366 39,5	-	-	-	-
CONC. DE SAO JOAO N.º MAND.-A ATRIBUIR N.º MAND.-POR ATRIB.	21 0	11 507	7 640 66,4	87 1,1	155 2,0	3 422 44,8	49 0,6	-	-	-	-	2 958 38,7	969 12,7	-	-	-	-	3 422 44,8	87 1,1	3 422 44,8	7 640 66,4	11 507	NUMERO PERC. MAND.	NUMERO PERC. MAND.	87 1,1	49 0,6	-	-	-	969 12,7	2 958 38,7	-	-	-	-

DISTRITO DE VISEU

	INSCRITOS	VOTANTES	BRANCOS	MULOS	CDS	PCP/PEV	POA	PS	PS/CDS	PRO	PS	PSD	UDP
CONC. DE SERNACHELHE N-MAND.-A ATRIBUIR N-MAND.-POR ATRIB.	6 022	4 664 77,5	40 0,9	94 2,0	1 861 39,9	31 0,7	—	—	—	—	286 6,1	2 352 50,4	—
CONC. DE TABUADO N-MAND.-A ATRIBUIR N-MAND.-POR ATRIB.	6 519	5 043 77,4	55 1,1	105 2,1	2 099 41,6	14 0,3	—	—	—	—	379 7,5	2 391 47,4	—
CONC. DE TARDUÇA N-MAND.-A ATRIBUIR N-MAND.-POR ATRIB.	6 676	4 349 65,1	75 1,7	133 3,1	600 13,9	1 540 35,4	—	—	—	—	—	2 001 46,0	—
CONC. DE TONDELA N-MAND.-A ATRIBUIR N-MAND.-POR ATRIB.	28 916	18 835 65,1	566 3,0	389 2,1	4 529 24,1	582 3,1	—	—	—	—	3 819 20,3	8 950 47,5	—
CONC. DE VILA NOVA DE PAIVA N-MAND.-A ATRIBUIR N-MAND.-POR ATRIB.	5 315	3 874 72,9	48 1,2	79 2,0	1 482 38,3	30 0,8	—	—	—	—	445 11,5	1 790 46,2	—
CONC. DE VISEU N-MAND.-A ATRIBUIR N-MAND.-POR ATRIB.	68 962	42 505 61,6	956 2,2	778 1,8	11 923 28,1	854 2,0	—	—	—	—	10 474 24,6	16 716 39,3	165 0,4
CONC. DE VOZUELA N-MAND.-A ATRIBUIR N-MAND.-POR ATRIB.	10 698	7 288 68,2	136 1,9	146 2,0	948 13,0	325 4,5	—	—	—	—	3 016 41,3	2 727 37,4	—

REGIÃO AUTÓNOMA DOS AÇORES (LANGRA DO HEROÍSMO)

	INSCRITOS	VOTANTES	BRANCOS	MULOS	CDS	PCP/PEV	POA	PS	PS/CDS	PSD	UDP		
CONC. DE ANGRA DO HEROÍSMO N-MAND.-A ATRIBUIR N-MAND.-POR ATRIB.	29 112	15 009 51,6	211 1,4	136 0,9	752 5,0	465 3,1	—	—	—	—	7 960 53,0	—	—
CONC. DE CAHETA N-MAND.-A ATRIBUIR N-MAND.-POR ATRIB.	3 793	2 437 64,0	29 1,2	28 1,2	169 7,0	5 0,2	—	—	—	—	1 413 58,2	—	—
CONC. DE SANTA CRUZ DA GRACIOSA N-MAND.-A ATRIBUIR N-MAND.-POR ATRIB.	4 401	2 673 60,7	48 1,8	44 1,7	—	18 0,7	—	—	—	—	1 607 60,1	—	—
CONC. DE VELAS N-MAND.-A ATRIBUIR N-MAND.-POR ATRIB.	4 411	3 156 71,6	44 1,4	56 1,8	—	44 1,5	—	—	—	—	1 496 47,4	—	—
CONC. DE PRAIA DA VITÓRIA N-MAND.-A ATRIBUIR N-MAND.-POR ATRIB.	16 592	8 939 53,9	128 1,4	85 1,0	—	105 1,2	—	—	—	—	4 318 48,3	—	—

REGIÃO AUTÓNOMA DOS AÇORES (HORTA)

	INSCRITOS	VOTANTES	BRANCOS	MULOS	CDS	PCP/PEV	POA	PS	PS/CDS	PSD	UDP		
CONC. DE CORVO N-MAND.-A ATRIBUIR N-MAND.-POR ATRIB.	294	251 85,4	4 1,6	5 2,0	9 3,6	11 4,4	—	—	—	—	110 43,8	—	—
CONC. DE HORTA N-MAND.-A ATRIBUIR N-MAND.-POR ATRIB.	11 589	7 478 64,5	114 1,5	61 0,8	377 5,0	388 5,2	—	—	—	—	3 313 44,3	—	—
CONC. DE LAJES DAS FLORES N-MAND.-A ATRIBUIR N-MAND.-POR ATRIB.	1 448	992 68,5	54 5,4	0,9	—	231 23,3	—	—	—	—	480 48,4	—	—
CONC. DE LAJES DO PICO N-MAND.-A ATRIBUIR N-MAND.-POR ATRIB.	4 487	3 062 68,2	48 1,6	15 0,5	92 3,0	49 1,6	—	—	—	—	1 375 44,9	—	—
CONC. DE MADALENA N-MAND.-A ATRIBUIR N-MAND.-POR ATRIB.	4 699	3 252 69,2	64 2,0	34 1,1	301 9,3	71 2,2	—	—	—	—	1 392 42,8	—	—
CONC. DE SANTA CRUZ DAS FLORES N-MAND.-A ATRIBUIR N-MAND.-POR ATRIB.	2 044	1 515 74,1	31 2,1	15 1,0	81 5,4	154 10,2	—	—	—	—	786 51,9	—	—

REGIÃO AUTÓNOMA DOS AÇORES (PONTA DELGADA)

	NUMERO PERC. MAND.	2 910	2 028	66	27	106	1 041	PS	PS/CDS	PSD	UDP
		INSCRITOS	VOTANTES	BRANCOS	MULOS	CDS	PCP/PEV	PDA			
CONC. DE SAO ROQUE DO PICO N.MAND. ATRIBUIR N.MAND. POR ATRIB.	15 0	7 972	4 049 50,8	58 1,4	73 1,8		48 1,2	60 1,5	2 195 54,2	3 615 91,9	
CONC. DE NORDESTE N.MAND. ATRIBUIR N.MAND. POR ATRIB.	15 0	4 945	2 961 59,9	47 1,6	71 2,4	441 16,9	76 2,6		915 30,9	1 411 47,7	
CONC. DE PONTA DELGADA N.MAND. ATRIBUIR N.MAND. POR ATRIB.	23 0	47 504	20 228 42,6	346 1,7	191 0,9		745 3,7	748 3,7	8 795 43,5	9 122 45,1	281 1,4
CONC. DE POVOACAO N.MAND. ATRIBUIR N.MAND. POR ATRIB.	15 0	6 127	3 392 55,4	47 1,4	67 2,0		87 2,6	235 6,9	1 398 41,7	1 558 45,9	
CONC. DE RIBEIRA GRANDE N.MAND. ATRIBUIR N.MAND. POR ATRIB.	21 0	18 452	9 078 49,2	169 1,9	212 2,3		167 1,8	254 2,8	3 645 40,2	4 631 51,0	
CONC. DE VILA FRANÇA DE CAMPO N.MAND. ATRIBUIR N.MAND. POR ATRIB.	15 0	8 275	4 748 57,4	63 1,3	73 1,5		53 1,1	58 1,2	1 148 28,2	3 383 70,6	
CONC. DE VILA DO PORTO N.MAND. ATRIBUIR N.MAND. POR ATRIB.	15 0	4 620	2 428 52,6	23 1,0	33 1,4	123 5,1	25 1,0		1 357 55,9	867 35,7	

REGIÃO AUTÓNOMA DA MADEIRA

	NUMERO PERC. MAND.	9 613	6 109	63	94	1 892	48	694	PS	PS/CDS	PSD	UDP
		INSCRITOS	VOTANTES	BRANCOS	MULOS	CDS	CDS/PS	PCP/PEV				
CONC. DE CALHETA N.MAND. ATRIBUIR N.MAND. POR ATRIB.	15 0	9 613	6 109 63,6	63 1,0	94 1,5	1 892 31,5		48 0,8	694 11,4		3 318 54,3	
CONC. DE CAMARA DE LOBOS N.MAND. ATRIBUIR N.MAND. POR ATRIB.	21 0	19 497	10 521 54,0	200 1,9	190 1,8	407 3,9		278 2,6	2 005 19,1		6 994 66,5	447 4,3
CONC. DE FUNCHAL N.MAND. ATRIBUIR N.MAND. POR ATRIB.	27 0	89 113	47 221 53,0	951 2,0	662 1,4			1 332 2,8		19 434 41,2	21 895 46,4	2 947 6,2
CONC. DE MACHICO N.MAND. ATRIBUIR N.MAND. POR ATRIB.	21 0	16 251	10 791 66,4	130 1,2	175 1,6			315 2,9			4 809 44,6	5 362 49,7
CONC. DE PONTA DO SOL N.MAND. ATRIBUIR N.MAND. POR ATRIB.	15 0	6 599	4 456 67,5	20 0,6	48 1,1	404 9,1		18 0,4	346 7,8		3 553 79,7	59 1,3
CONC. DE PORTO MONIZ N.MAND. ATRIBUIR N.MAND. POR ATRIB.	15 0	2 946	2 070 70,3	43 2,1	33 1,6	515 24,9		23 1,1			1 456 70,3	
CONC. DE PORTO SANTO N.MAND. ATRIBUIR N.MAND. POR ATRIB.	15 0	3 329	2 519 75,7	52 2,1	24 1,0			23 0,9	1 219 48,4		1 201 47,7	
CONC. DE RIBEIRA BRAVA N.MAND. ATRIBUIR N.MAND. POR ATRIB.	15 0	9 811	6 276 64,0	122 1,9	135 2,2	427 6,8		21 0,3	2 176 34,7		3 300 52,6	95 1,5
CONC. DE SANTA CRUZ N.MAND. ATRIBUIR N.MAND. POR ATRIB.	21 0	18 045	11 508 63,8	210 1,8	183 1,6	677 5,9		130 1,1	2 734 23,9		7 293 63,4	281 2,4
CONC. DE SANTANA N.MAND. ATRIBUIR N.MAND. POR ATRIB.	15 0	8 152	5 174 63,5	87 1,7	92 1,8	635 12,3		36 0,7	659 12,7		3 592 69,4	73 1,4
CONC. DE SAO VICENTE N.MAND. ATRIBUIR N.MAND. POR ATRIB.	15 0	5 916	3 381 57,2	54 1,6	62 1,8			59 1,8			2 224 65,8	

I — Votação para a assembleia de freguesia

C.C. DE AGUEDA		DISTRITO DE AVEIRO										C.C. DE ALBERGARIA-A-VELHA			
NUMERO PERC.	MAND.	INSCRITOS	VOTANTES	BRANCOS	NULOS	CDs	MDP	MDP-PRD	PCP/PEV	PPM	PRD	PS	PSD	UDP	U.C.I.D.-1
7	0	523	420	4	14	86	-	-	-	-	-	148	168	-	-
N-MAND.-A ATRIBUIR	N-MAND.-A ATRIBUIR		80,3	1,0	3,2	20,5	-	-	-	-	-	35,2	40,0	-	-
0	0	1 369	932	1,7	18	57,8	-	-	-	-	-	126	192	-	-
AGUADA DE BAIXC	N-MAND.-A ATRIBUIR		68,1	1,8	1,9	61,6	-	-	-	-	-	13,5	20,6	-	-
0	0	2 913	1 887	2,0	57	49,5	-	-	-	-	-	36,8	93,4	-	-
AGUADA DE CIMA	N-MAND.-A ATRIBUIR		64,8	1,1	3,0	26,2	-	-	-	-	-	19,5	49,5	-	-
0	0	8 509	4 971	102	75	87,7	-	-	-	-	-	1,24	2,151	-	-
AGUEDA	N-MAND.-A ATRIBUIR		58,4	2,1	1,5	17,6	-	-	-	-	-	25,4	43,3	-	-
0	0	1 332	830	4	31	34,0	-	-	-	-	-	11,6	31,6	-	-
BARRO	N-MAND.-A ATRIBUIR		62,3	0,5	3,7	43,4	-	-	-	-	-	14,0	37,8	-	-
0	0	485	356	13	7	5,8	-	-	-	-	-	1	4	-	-
BELZAIMA DO CHAD	N-MAND.-A ATRIBUIR		73,4	3,7	2,0	16,3	-	-	-	-	-	11,9	15,9	-	-
0	0	1 605	1 099	8	23	32,1	-	-	-	-	-	33,4	44,7	-	-
BERRA	N-MAND.-A ATRIBUIR		68,5	0,7	2,1	47,4	-	-	-	-	-	2	4	-	-
0	0	636	536	5	7	9,1	-	-	-	-	-	11,3	33,9	-	-
CASTANHEIRA DO VOUGA	N-MAND.-A ATRIBUIR		84,3	0,9	1,3	17,0	-	-	-	-	-	18,1	25,2	-	-
0	0	2 037	1 122	6	29	18,0	-	-	-	-	-	33,8	47,0	-	-
ESPINHEL	N-MAND.-A ATRIBUIR		55,1	0,5	2,6	16,0	-	-	-	-	-	29,7	59,7	-	-
0	0	2 061	1 446	17	24	54,6	-	-	-	-	-	26,9	53,2	-	-
FERMENTELOS	N-MAND.-A ATRIBUIR		70,2	1,2	1,7	37,8	-	-	-	-	-	14,5	44,3	-	-
0	0	603	434	3	3	2,7	-	-	-	-	-	16,2	22,1	-	-
LAMAS DO VOUGA	N-MAND.-A ATRIBUIR		72,0	0,7	0,7	6,2	-	-	-	-	-	37,3	50,9	-	-
0	0	2 743	1 491	14	21	28,8	-	-	-	-	-	39,1	62,8	-	-
MACIEIRA DE ALCOBA	N-MAND.-A ATRIBUIR		54,4	0,9	1,4	19,3	-	-	-	-	-	26,2	42,1	-	-
0	0	568	476	8	12	3,7	-	-	-	-	-	14,3	27,3	-	-
OIS DA RIBEIRA	N-MAND.-A ATRIBUIR		81,0	1,7	2,5	7,8	-	-	-	-	-	30,0	57,4	-	-
0	0	861	592	30	8	15,5	-	-	-	-	-	2	5	-	-
PRESTIMO	N-MAND.-A ATRIBUIR		68,8	5,1	1,4	26,2	-	-	-	-	-	16,7	21	-	-
0	0	1 961	1 348	14	29	46	-	-	-	-	-	49,6	49,3	-	-
REARDAES	N-MAND.-A ATRIBUIR		68,7	1,0	2,2	6,4	-	-	-	-	-	5,8	36,6	-	-
0	0	578	425	2	3	15,6	-	-	-	-	-	8,9	16,8	-	-
SEGADRES	N-MAND.-A ATRIBUIR		73,5	0,5	0,7	36,7	-	-	-	-	-	20,9	39,5	-	-
0	0	1 173	808	9	13	14,1	-	-	-	-	-	6,9	55,5	-	-
TRAVASSO	N-MAND.-A ATRIBUIR		68,9	1,1	1,6	17,5	-	-	-	-	-	8,5	68,7	-	-
0	0	2 175	1 425	1,8	35	24,2	-	-	-	-	-	29,5	70,5	-	-
TRIFA	N-MAND.-A ATRIBUIR		65,5	1,3	2,5	18,5	-	-	-	-	-	20,7	49,5	-	-
0	0	3 660	2 079	40	41	17,4	-	-	-	-	-	83,0	70,3	-	-
VALONGO DO VOUGA	N-MAND.-A ATRIBUIR		56,8	1,9	2,0	13,2	-	-	-	-	-	35,9	33,8	-	-
0	0	4 595	3 162	67	55	1 392	-	-	-	-	-	607	924	-	-
ALBERGARIA-A-VELHA	N-MAND.-A ATRIBUIR		68,8	2,1	1,7	44,0	-	-	-	-	-	19,2	29,2	-	-
0	0	1 892	1 176	8	39	29,4	-	-	-	-	-	26,2	57,3	-	-
ALGOSINH	N-MAND.-A ATRIBUIR		62,2	0,7	3,3	25,0	-	-	-	-	-	22,3	48,7	-	-
0	0	1 873	1 272	1,8	40	28,2	-	-	-	-	-	53,3	32,1	-	-
AMEJIA	N-MAND.-A ATRIBUIR		67,9	1,4	3,1	23,6	-	-	-	-	-	41,9	25,2	-	-
0	0	3 719	2 577	39	46	90,2	-	-	-	-	-	32,4	1 197	-	-
BRANCA	N-MAND.-A ATRIBUIR		69,3	1,5	1,8	35,0	-	-	-	-	-	12,6	46,5	-	-
0	0	745	550	8	20	15,2	-	-	-	-	-	14,2	22,8	-	-
FRESCOS	N-MAND.-A ATRIBUIR		73,8	1,5	3,6	27,6	-	-	-	-	-	25,2	41,5	-	-
0	0	1 468	1 025	11	16	49,7	-	-	-	-	-	24,9	24,3	-	-
RIPEIFA DE FRAGUAS	N-MAND.-A ATRIBUIR		65,8	1,1	1,6	48,5	-	-	-	-	-	24,3	23,7	-	-
0	0	1 681	1 180	1,3	28	63,0	-	-	-	-	-	25,5	25,4	-	-
SAC JOCAC DE LOURE	N-MAND.-A ATRIBUIR		70,2	1,1	2,4	53,4	-	-	-	-	-	21,6	21,5	-	-
0	0	1 534	1 057	14	22	39,8	-	-	-	-	-	36,2	23,4	-	-
VALLECS	N-MAND.-A ATRIBUIR		68,9	1,3	2,1	37,7	-	-	-	-	-	34,3	22,1	-	-
0	0						-	-	-	-	-	3	2	-	-

		DISTRITO DE AVEIRO										DISTRITO DE CASTELO DE PAIVA													
		INSCRITOS	VOTANTES	BRANCOS	NULOS	CDS	MDP	MOP-PRD	PCP/PEV	PPM	PRD	PS	PSD	UDP	G-CID-1										
SANTA EULÁLIA	NUMERO	1 840	1 111	31	21	272	—	—	14	—	—	98	443	—	—										
N-MAND.-A ATRIBUIR	PERC.		60,4	2,8	1,9	26,5	—	22,9	1,4	—	—	8,9	39,9	—	—										
N-MAND.-PCR ATRIB.	MAND.					2	—	20,6	1,0	—	—	1	4	—	—										
SAC MIGUEL DO MATO	NUMERO	800	645	2	15	329	—	—	—	—	—	—	299	—	—										
N-MAND.-A ATRIBUIR	PERC.		80,6	0,3	2,3	51,0	—	—	—	—	—	—	46,4	—	—										
N-MAND.-PCR ATRIB.	MAND.					4	—	—	—	—	—	—	3	—	—										
TOPPECCO	NUMERO	954	730	9	18	63	—	—	—	—	—	376	264	—	—										
N-MAND.-A ATRIBUIR	PERC.		76,5	1,2	2,5	6,6	—	—	—	—	—	51,5	36,2	—	—										
N-MAND.-PCR ATRIB.	MAND.					0	—	—	—	—	—	4	3	—	—										
URFEL	NUMERO	1 017	632	6	7	148	—	—	—	—	—	144	327	—	—										
N-MAND.-A ATRIBUIR	PERC.		62,1	1,0	1,1	23,4	—	—	—	—	—	22,8	51,7	—	—										
N-MAND.-PCR ATRIB.	MAND.					2	—	—	—	—	—	2	5	—	—										
VARZEIA	NUMERO	399	309	2	3	77	—	—	—	—	—	67	160	—	—										
N-MAND.-A ATRIBUIR	PERC.		77,4	0,7	1,0	24,2	—	—	—	—	—	21,7	51,8	—	—										
N-MAND.-PCR ATRIB.	MAND.					2	—	—	—	—	—	1	4	—	—										
CCMC. DE AVEIRO																									
ARADAS	NUMERO	6 590	3 382	86	52	1 891	—	—	40	—	—	548	705	—	—										
N-MAND.-A ATRIBUIR	PERC.		51,3	2,5	1,5	55,9	—	—	2,4	—	—	16,8	20,9	—	—										
N-MAND.-PCR ATRIB.	MAND.					8	—	—	0	—	—	2	3	—	—										
CACIA	NUMERO	4 891	2 435	52	37	1 023	—	—	192	—	—	530	601	—	—										
N-MAND.-A ATRIBUIR	PERC.		49,8	2,1	1,5	42,0	—	—	7,9	—	—	21,8	24,7	—	—										
N-MAND.-PCR ATRIB.	MAND.					5	—	—	0	—	—	2	2	—	—										
EPECL	NUMERO	558	436	20	20	280	—	—	6	—	—	110	110	—	—										
N-MAND.-A ATRIBUIR	PERC.		78,1	4,6	4,6	6,2	—	—	1,4	—	—	—	25,2	—	—										
N-MAND.-PCR ATRIB.	MAND.					5	—	—	0	—	—	—	2	—	—										
EIJO	NUMERO	3 035	1 921	11	31	724	—	—	58	—	—	133	964	—	—										
N-MAND.-A ATRIBUIR	PERC.		63,3	0,6	1,6	37,7	—	—	3,0	—	—	6,9	50,2	—	—										
N-MAND.-PCR ATRIB.	MAND.					4	—	—	0	—	—	0	5	—	—										
ESGUEIRA	NUMERO	6 987	3 364	112	55	974	—	—	233	—	—	972	978	—	—										
N-MAND.-A ATRIBUIR	PERC.		48,2	3,3	1,6	28,9	—	—	6,3	—	—	28,9	29,1	—	—										
N-MAND.-PCR ATRIB.	MAND.					4	—	—	—	—	—	—	41	—	—										
GLERIA	NUMERO	7 836	4 627	126	41	2 142	—	—	374	—	—	1 102	817	—	—										
N-MAND.-A ATRIBUIR	PERC.		59,1	2,7	0,9	46,3	—	—	8,1	—	—	23,9	17,2	—	—										
N-MAND.-PCR ATRIB.	MAND.					7	—	—	1	—	—	5	0	—	—										
N SRA DE FATIMA	NUMERO	1 321	982	10	17	489	—	—	5	—	—	—	461	—	—										
N-MAND.-A ATRIBUIR	PERC.		74,3	1,0	1,7	49,8	—	—	0,5	—	—	—	47,0	—	—										
N-MAND.-PCR ATRIB.	MAND.					5	—	—	0	—	—	—	4	—	—										
MAFIZ	NUMERO	892	650	13	23	402	—	—	3	—	—	—	209	—	—										
N-MAND.-A ATRIBUIR	PERC.		72,9	2,0	3,5	61,9	—	—	0,5	—	—	—	32,2	—	—										
N-MAND.-PCR ATRIB.	MAND.					5	—	—	0	—	—	—	2	—	—										
OLIVEIRINHA	NUMERO	3 457	2 158	22	54	460	—	—	29	—	—	189	1 404	—	—										
N-MAND.-A ATRIBUIR	PERC.		62,4	1,0	2,5	21,3	—	—	1,3	—	—	8,8	65,1	—	—										
N-MAND.-PCR ATRIB.	MAND.					0	—	—	0	—	—	0	7	—	—										
REQUEIXO	NUMERO	914	662	8	6	380	—	—	12	—	—	26	226	—	—										
N-MAND.-A ATRIBUIR	PERC.		72,4	1,2	0,9	58,9	—	—	1,8	—	—	3,9	34,1	—	—										
N-MAND.-PCR ATRIB.	MAND.					5	—	—	—	—	—	—	1	—	—										
SANTA JOANA	NUMERO	4 821	2 670	69	58	624	—	—	86	—	—	573	1 234	—	—										
N-MAND.-A ATRIBUIR	PERC.		55,4	2,6	2,2	23,4	—	—	3,3	—	—	21,3	46,2	—	—										
N-MAND.-PCR ATRIB.	MAND.					2	—	—	0	—	—	—	24	—	—										
SAC BERNARDO	NUMERO	2 522	1 590	31	19	773	—	—	20	—	—	260	487	—	—										
N-MAND.-A ATRIBUIR	PERC.		63,1	2,0	1,2	48,6	—	—	1,3	—	—	16,4	30,6	—	—										
N-MAND.-PCR ATRIB.	MAND.					5	—	—	0	—	—	—	3	—	—										
SAC JACINTO	NUMERO	948	534	15	5	—	—	—	45	—	—	403	66	—	—										
N-MAND.-A ATRIBUIR	PERC.		56,3	2,6	0,9	—	—	—	8,4	—	—	75,5	12,4	—	—										
N-MAND.-PCR ATRIB.	MAND.					—	—	—	0	—	—	6	1	—	—										
VERA CRUZ	NUMERO	6 977	4 065	112	44	1 249	—	—	825	—	—	905	930	—	—										
N-MAND.-A ATRIBUIR	PERC.		58,3	2,8	1,1	30,7	—	—	20,3	—	—	22,9	22,9	—	—										
N-MAND.-PCR ATRIB.	MAND.					4	—	—	3	—	—	3	3	—	—										
CCMC. DE CASTELO DE PAIVA																									
BAIRRCS	NUMERO	1 264	1 085	5	20	—	—	—	15	—	—	383	642	—	—										
N-MAND.-A ATRIBUIR	PERC.		85,6	0,5	1,8	—	—	—	1,9	—	—	33,3	61,0	—	—										
N-MAND.-PCR ATRIB.	MAND.					—	—	—	—	—	—	—	6	—	—										
FORNOS	NUMERO	1 340	1 046	7	12	—	—	—	14	—	—	43	579	—	—										
N-MAND.-A ATRIBUIR	PERC.		76,9	0,7	1,2	—	—	—	1,3	—	—	41,3	55,4	—	—										
N-MAND.-PCR ATRIB.	MAND.					—	—	—	0	—	—	—	5	—	—										
PARAISO	NUMERO	840	773	4	5	—	—	—	19	—	—	362	275	—	—										
N-MAND.-A ATRIBUIR	PERC.		92,1	0,6	0,8	—	—	—	2,9	—	—	54,4	41,4	—	—										
N-MAND.-PCR ATRIB.	MAND.					—	—	—	0	—	—	4	3	—	—										
PELORIDO	NUMERO	1 309	966	6	13	—	—	—	337	—	—	394	234	—	—										
N-MAND.-A ATRIBUIR	PERC.		75,3	0,6	1,3	—	—	—	34,2	—	—	40,2	23,7	—	—										
N-MAND.-PCR ATRIB.	MAND.					—	—	—	3	—	—	4	2	—	—										
RAIV-MAND.-A ATRIBUIR	NUMERO	1 936	1 420	10	12	—	—	—	73	—	—	803	482	—	—										
N-MAND.-PCR ATRIB.	MAND.					—	—	—	5,1	—	—	56,6	33,9	—	—										
N-MAND.-PCR ATRIB.	MAND.					—	—	—	0	—	—	6	3	—	—										
REAL	NUMERO	1 095	803	5	12	—	—	—	13	—	—	55,6	217	—	—										
N-MAND.-A ATRIBUIR	PERC.		73,3	0,6	1,5	—	—	—	1,6	—	—	69,2	27,0	—	—										
N-MAND.-PCR ATRIB.	MAND.					—	—	—	0	—	—	7	2	—	—										
SANTA MARIA DE SARDOURA	NUMERO	2 063	1 542	11	16	—	—	—	36	—	—	815	664	—	—										
N-MAND.-A ATRIBUIR	PERC.		74,8	0,7	1,0	—	—	—	2,3	—	—	52,9	43,1	—	—										
N-MAND.-PCR ATRIB.	MAND.					—	—	—	0	—	—	5	4	—	—										

DISTRITO DE AVEIRO		INSCRITOS	VOTANTES	BRANCOS	NULOS	COS	MDP	MDP-PRD	PCP/PEV	PPM	PRD	PS	PSD	UDP	G.C.I.D.-1
LUKOSA	13	6 505	4 313	60	58	-	-	-	298	-	-	1 668	2 229	-	-
N-MAND.-A. ATRIBUIR			66,3	1,4	1,3				6,9			38,7	51,7		
N-MAND.-PCP. ATRIB.	0		1 587	13	21				1			5	7		
N-MAND.-A. ATRIBUIR	9	2 147	73,9	68,8	1,3	53	-	-	47	-	-	1 031	422	-	-
N-MAND.-PCP. ATRIB.	0					3,0	-	-	3,0	-	-	65,0	26,6	-	-
N-MAND.-A. ATRIBUIR	9	1 456	93,6	32	24	620	-	-	34	-	-	22,7	2	-	-
N-MAND.-PCP. ATRIB.	0		64,3	3,4	2,6	66,2	-	-	3,6	-	-	24,2	-	-	-
N-MAND.-A. ATRIBUIR	9	3 767	2 640	87	38	103	-	-	103	-	-	1 417	995	-	-
N-MAND.-PCP. ATRIB.	0		70,1	3,3	1,4	-	-	-	3,9	-	-	53,7	37,7	-	-
N-MAND.-A. ATRIBUIR	9	3 135	2 387	19	19	101	-	-	105	-	-	910	1 233	-	-
N-MAND.-PCP. ATRIB.	0		76,1	0,8	0,8	6,2	-	-	4,4	-	-	38,1	51,7	-	-
N-MAND.-A. ATRIBUIR	9	3 732	2 729	54	36	694	-	-	65	-	-	680	1 400	-	-
N-MAND.-PCP. ATRIB.	0		73,1	2,0	1,3	18,1	-	-	2,4	-	-	24,9	51,3	-	-
N-MAND.-A. ATRIBUIR	9	813	629	6	10	83	-	-	53	-	-	320	157	-	-
N-MAND.-PCP. ATRIB.	0		77,4	1,0	1,6	13,2	-	-	6,4	-	-	50,9	25,0	-	-
N-MAND.-A. ATRIBUIR	9	3 347	2 424	25	33	173	-	-	173	-	-	1 169	633	-	-
N-MAND.-PCP. ATRIB.	0		72,4	1,0	1,4	16,2	-	-	7,3	-	-	48,2	26,1	-	-
N-MAND.-A. ATRIBUIR	9	2 488	1 551	8	16	173	-	-	32	-	-	606	716	-	-
N-MAND.-PCP. ATRIB.	0		62,3	0,5	1,0	11,2	-	-	2,1	-	-	39,1	46,2	-	-
N-MAND.-A. ATRIBUIR	9	1 330	1 012	13	5	-	-	-	34	-	-	330	630	-	-
N-MAND.-PCP. ATRIB.	0		76,1	1,3	0,5	-	-	-	3,4	-	-	32,6	62,3	-	-
N-MAND.-A. ATRIBUIR	9	2 114	1 493	19	13	321	-	-	27	-	-	358	577	-	-
N-MAND.-PCP. ATRIB.	0		70,6	1,3	0,9	21,5	-	-	1,8	-	-	24,0	38,7	-	-
N-MAND.-A. ATRIBUIR	9	3 632	2 522	34	35	105	-	-	138	-	-	1 162	1 048	-	-
N-MAND.-PCP. ATRIB.	0		69,4	1,4	4,2	0	-	-	5,5	-	-	46,1	41,6	-	-
N-MAND.-A. ATRIBUIR	9	4 825	3 157	24	47	-	-	-	267	-	-	946	1 973	-	-
N-MAND.-PCP. ATRIB.	0		65,4	0,8	1,5	-	-	-	8,0	-	-	26,8	62,5	-	-
N-MAND.-A. ATRIBUIR	9	2 230	2 019	39	18	-	-	-	438	-	-	643	881	-	-
N-MAND.-PCP. ATRIB.	0		90,5	1,9	0,9	-	-	-	21,7	-	-	31,9	43,6	-	-
N-MAND.-A. ATRIBUIR	9	3 349	2 114	16	36	231	-	-	71	-	-	926	836	-	-
N-MAND.-PCP. ATRIB.	0		63,1	0,8	1,7	10,9	-	-	3,4	-	-	43,8	39,5	-	-
N-MAND.-A. ATRIBUIR	9	1 314	952	13	7	-	-	-	25	-	-	325	582	-	-
N-MAND.-PCP. ATRIB.	0		72,5	1,4	0,7	-	-	-	2,6	-	-	34,1	61,1	-	-
N-MAND.-A. ATRIBUIR	9	1 566	947	6	17	135	-	-	-	-	-	186	603	-	-
N-MAND.-PCP. ATRIB.	0		60,5	0,6	1,8	4,6	-	-	-	-	-	19,6	63,7	-	-
N-MAND.-A. ATRIBUIR	7	893	734	5	15	88	-	-	14	-	-	175	437	-	-
N-MAND.-PCP. ATRIB.	0		82,2	0,7	2,0	12,0	-	-	1,9	-	-	23,8	59,5	-	-
CCMC. DE ILHAVO															
GAFANHIA EA ENCAPAÇAC	9	3 397	1 807	32	19	118	-	-	45	-	-	764	829	-	-
N-MAND.-A. ATRIBUIR	9		53,2	1,6	1,1	6,0	-	-	2,5	-	-	42,3	45,2	-	-
N-MAND.-PCP. ATRIB.	0						-	-	1,1	-	-	1 628	1 772	-	-
N-MAND.-A. ATRIBUIR	13	8 908	4 963	72	112	266	-	-	1 113	-	-	32,8	35,7	-	-
N-MAND.-PCP. ATRIB.	0		55,7	1,5	2,3	5,4	-	-	22,4	-	-	3,0	5	-	-
N-MAND.-A. ATRIBUIR	9	1 139	652	3	10	46	-	-	11	-	-	244	338	-	-
N-MAND.-PCP. ATRIB.	0		57,2	0,5	1,5	7,1	-	-	1,7	-	-	37,4	51,8	-	-
N-MAND.-A. ATRIBUIR	9	11 661	6 464	125	71	300	-	-	281	-	-	2 109	3 578	-	-
N-MAND.-PCP. ATRIB.	0		55,4	1,9	1,1	4,6	-	-	4,4	-	-	32,6	55,4	-	-
N-MAND.-A. ATRIBUIR	7	681	543	14	10	-	-	-	2	-	-	228	289	-	-
N-MAND.-PCP. ATRIB.	0		79,7	2,6	1,8	-	-	-	0,4	-	-	42,0	53,2	-	-
N-MAND.-A. ATRIBUIR	9	1 683	1 148	19	36	-	-	-	3,9	-	-	765	289	-	-
N-MAND.-PCP. ATRIB.	0		68,2	1,7	3,1	-	-	-	3,4	-	-	66,6	25,2	-	-
N-MAND.-A. ATRIBUIR	9	2 538	1 690	18	32	-	-	-	7,8	-	-	1 147	421	-	-
N-MAND.-PCP. ATRIB.	0		66,6	1,1	1,9	-	-	-	4,6	-	-	67,9	24,2	-	-
N-MAND.-A. ATRIBUIR	9	2 302	1 408	14	24	-	-	-	314	-	-	613	443	-	-
N-MAND.-PCP. ATRIB.	0		61,2	3,0	3,7	-	-	-	22,3	-	-	43,2	31,3	-	-

DISTRITO DE AVEIRO

	INSCRITOS	VOTANTES	BRANCOS	MULHOS	CUS	MDP	MDP-PRD	PCP/PEV	PPM	PRD	PS	PSD	UDP	G.-CID.-1
MAMAROSA	NUMERO 1 364	1 068	15	20	580	-	-	-	-	-	81	372	-	-
N-MAND.-A ATRIBUIR		78,3	1,4	1,9	54,3						7,6	34,8		
N-MAND.-POR ATRIB.	0				6						0	3		
CIA	NUMERO 4 845	3 149	19	65	1 879	-	-	-	-	-	172	971	-	-
N-MAND.-A ATRIBUIR		65,0	0,6	2,1	59,7						5,5	30,8		
N-MAND.-POR ATRIB.	0				6						0	3		
OLIVEIRA DO BAIRO	NUMERO 3 447	2 331	24	44	1 050	-	-	-	-	-	285	906	-	-
N-MAND.-A ATRIBUIR		67,2	1,0	1,9	45,1						12,2	38,9		
N-MAND.-POR ATRIB.	0				4						1	4		
PALHACA	NUMERO 1 760	1 273	7	14	354	-	-	-	-	-	101	797	-	-
N-MAND.-A ATRIBUIR		72,3	0,4	1,1	27,8						7,9	62,6		
N-MAND.-POR ATRIB.	0				3						0	6		
TROVISCAL	NUMERO 2 021	1 448	14	34	709	-	-	-	-	-	135	425	-	118
N-MAND.-A ATRIBUIR		71,7	1,0	2,4	49,0						9,2	29,3		8,2
N-MAND.-POR ATRIB.	0				5						1	3		0
CONC. DE OVAR														
ARADA	NUMERO 2 272	1 633	9	13	104	-	-	-	-	-	167	1 123	-	-
N-MAND.-A ATRIBUIR		63,1	0,4	0,9	7,3						11,7	78,4		
N-MAND.-POR ATRIB.	0				0						1	8		
CORTEGACA	NUMERO 2 891	1 773	23	26	408	-	-	-	-	-	826	435	-	-
N-MAND.-A ATRIBUIR		61,3	1,3	1,5	23,0						46,4	24,5		
N-MAND.-POR ATRIB.	0				2						5	2		
ESMORIZ	NUMERO 4 850	4 146	74	64	1 563	-	-	-	-	-	765	1 519	-	-
N-MAND.-A ATRIBUIR		60,5	1,8	1,5	37,7						18,5	36,8		
N-MAND.-POR ATRIB.	13				6						2	5		
MACEOA	NUMERO 2 824	1 631	20	19	163	-	-	-	-	-	276	990	-	-
N-MAND.-A ATRIBUIR		57,8	1,2	1,2	10,0						16,1	60,4		
N-MAND.-POR ATRIB.	9				0						1	4		
OVAR	NUMERO 10 433	5 915	119	70	847	-	-	-	-	-	1 049	2 121	-	284
N-MAND.-A ATRIBUIR		56,7	2,0	1,2	14,3						31,3	35,9		4,8
N-MAND.-POR ATRIB.	13				27						5	5		
SAC JOAO DA MADEIRA	NUMERO 4 570	2 608	42	38	267	-	-	-	-	-	690	1 317	-	43
N-MAND.-A ATRIBUIR		57,0	2,4	1,5	10,3						26,5	50,5		1,7
N-MAND.-POR ATRIB.	0				1						3	5		0
SAC VIEIRA DE PEREIRA JUSA	NUMERO 1 776	1 146	4	19	82	-	-	-	-	-	121	905	-	-
N-MAND.-A ATRIBUIR		64,5	0,4	1,7	7,2						10,6	79,0		
N-MAND.-POR ATRIB.	9				0						1	8		
VALEGA	NUMERO 4 344	2 676	32	26	240	-	-	-	-	-	845	1 447	-	-
N-MAND.-A ATRIBUIR		61,6	1,2	1,0	9,7						31,6	54,1		
N-MAND.-POR ATRIB.	9				1						3	5		
CONC. DE SAC JOAO DA MADEIRA														
SAC JOAO DA MADEIRA	NUMERO 15 010	9 431	208	137	3 104	-	-	-	-	-	2 050	2 361	-	-
N-MAND.-A ATRIBUIR		62,6	2,2	1,5	32,9						30,2	25,3		
N-MAND.-POR ATRIB.	0				5						4	3		
CONC. DE SEVER DO VOUGA														
CEPEIX	NUMERO 842	638	12	10	205	-	-	-	-	-	-	375	-	-
N-MAND.-A ATRIBUIR		75,8	1,9	1,6	32,1						-	58,8		
N-MAND.-POR ATRIB.	7				2						-	5		
COUTO DE ESTEVES	NUMERO 1 073	810	11	26	265	-	-	-	-	-	-	359	-	148
N-MAND.-A ATRIBUIR		75,5	1,4	3,2	32,7						-	44,3		18,3
N-MAND.-POR ATRIB.	9				3						-	4		
DOFNELAS	NUMERO 607	524	7	11	248	-	-	-	-	-	-	-	-	176
N-MAND.-A ATRIBUIR		86,3	1,3	2,1	51,2						11,6	-		33,6
N-MAND.-POR ATRIB.	7				4						-	-		2
PARADELA	NUMERO 722	570	6	8	386	-	-	-	-	-	-	179	-	-
N-MAND.-A ATRIBUIR		79,0	1,1	1,4	64,9						-	31,4		
N-MAND.-POR ATRIB.	7				0						-	2		
PEREGRINO DO VOUGA	NUMERO 1 694	1 288	16	27	657	-	-	-	-	-	-	563	-	-
N-MAND.-A ATRIBUIR		76,0	1,2	2,1	51,0						-	43,7		
N-MAND.-POR ATRIB.	9				5						-	4		
REC DO VOUGA	NUMERO 1 606	1 192	10	27	-	-	-	-	-	-	635	495	-	-
N-MAND.-A ATRIBUIR		74,2	0,8	2,3	-						53,3	61,5		
N-MAND.-POR ATRIB.	9				0						5	4		
SEVER DO VOUGA	NUMERO 1 895	1 380	41	24	672	-	-	-	-	-	-	599	-	-
N-MAND.-A ATRIBUIR		72,8	3,0	1,7	48,7						-	43,4		
N-MAND.-POR ATRIB.	9				5						-	4		
SILVA ESCURA	NUMERO 1 553	1 103	31	16	499	-	-	-	-	-	-	-	-	414
N-MAND.-A ATRIBUIR		71,0	2,8	1,5	65,2						-	-		37,5
N-MAND.-POR ATRIB.	9				4						-	-		4
TALHADAS	NUMERO 1 088	840	8	29	338	-	-	-	-	-	-	249	-	-
N-MAND.-A ATRIBUIR		77,2	1,0	3,5	40,2						-	29,6		
N-MAND.-POR ATRIB.	9				4						-	3		
CONC. DE VAGOS														
CALVAC	NUMERO 1 325	942	15	15	306	-	-	-	-	-	125	478	-	-
N-MAND.-A ATRIBUIR		71,1	1,6	1,6	32,5						13,3	50,7		
N-MAND.-POR ATRIB.	0				0						1	5		

CELEIRO DO LILCO	NUMERO PERC.	597 72,0	829	597 72,0	3 0,5	95 15,5	17 2,5	496 83,1
N-MAND.-A. ATRIBUIR	7	597	829	597	3	95	17	496
N-MAND.-PCR. ATRIB.	0	72,0		72,0	0,5	15,5	2,5	83,1
FEITE DE ANGEAC	0							6
N-MAND.-A. ATRIBUIR	9	773	1 062	773	28	104	17	423
N-MAND.-PCR. ATRIB.	0	72,6		72,6	36,6	14,0	2,2	54,7
GFANHA DA BOA HORA	9	737	1 464	737	6	326	6	6
N-MAND.-A. ATRIBUIR	9	50,3		50,3	0,8	44,2	0,8	385
N-MAND.-PCR. ATRIB.	0							52,2
DUICA	0							5
N-MAND.-A. ATRIBUIR	8	946	1 343	946	8	353	2	522
N-MAND.-PCR. ATRIB.	0	70,4		70,4	0,9	37,3	0,2	55,2
PONTE DE VAGOS	0							5
N-MAND.-A. ATRIBUIR	9	847	1 130	847	9	441	0	382
N-MAND.-PCR. ATRIB.	0	75,0		75,0	1,1	52,1		45,1
SANTA CATARINA	0							4
N-MAND.-A. ATRIBUIR	7	634	802	634	7	442		176
N-MAND.-PCR. ATRIB.	0	79,1		79,1	1,1	69,7		27,8
SANTO ANDRE DE VAGOS	0							2
N-MAND.-A. ATRIBUIR	9	895	1 304	895	10	325	37	507
N-MAND.-PCR. ATRIB.	0	68,6		68,6	1,1	36,2	4,1	56,7
SANTO ANTONIO DE VAGOS	0							6
N-MAND.-A. ATRIBUIR	9	883	1 194	883	12	229	0	631
N-MAND.-PCR. ATRIB.	0	74,0		74,0	1,4	25,9		71,5
SESA	0							7
N-MAND.-A. ATRIBUIR	9	1 336	2 127	1 336	15	669	58	569
N-MAND.-PCR. ATRIB.	0	62,8		62,8	1,1	50,1	4,3	42,6
VAGOS	0							4
N-MAND.-A. ATRIBUIR	8	1 850	2 584	1 850	22	499	21	804
N-MAND.-PCR. ATRIB.	0	71,6		71,6	1,2	27,0	2,2	43,5
CONC. DE VALE DE CAMBRA	0							4
ARCOES	9	1 198	1 821	1 198	9	870	17	211
N-MAND.-A. ATRIBUIR	9	65,8		65,8	0,8	72,6	1,4	17,6
N-MAND.-PCR. ATRIB.	0							0
CASTELGEGES	0							1
N-MAND.-A. ATRIBUIR	13	3 835	5 358	3 835	62	1 550	31	548
N-MAND.-PCR. ATRIB.	0	71,6		71,6	1,6	40,4	0,8	14,3
CEPELDS	9	1 055	1 406	1 055	4	642	2	6
N-MAND.-A. ATRIBUIR	9	75,0		75,0	0,4	60,9	0,7	325
N-MAND.-PCR. ATRIB.	0							30,8
CCOAL	0							2
N-MAND.-A. ATRIBUIR	7	553	694	553	7	324	29	133
N-MAND.-PCR. ATRIB.	0	79,7		79,7	1,3	58,6	5,2	10,3
JUNQUEIRA	0							2
N-MAND.-A. ATRIBUIR	9	882	1 182	882	17	309	96	433
N-MAND.-PCR. ATRIB.	0	76,8		76,8	1,9	34,6	10,8	48,5
MACIEIRA	0							0
N-MAND.-A. ATRIBUIR	9	2 813	3 980	2 813	65	1 338	1	776
N-MAND.-PCR. ATRIB.	0	70,7		70,7	1,6	47,8	19,3	27,6
ROGE	0							2
N-MAND.-A. ATRIBUIR	9	1 151	1 662	1 151	13	285	2	614
N-MAND.-PCR. ATRIB.	0	69,3		69,3	1,1	24,8	17,1	53,3
VILA CHA	0							6
N-MAND.-A. ATRIBUIR	9	2 252	3 081	2 252	36	41	456	929
N-MAND.-PCR. ATRIB.	0	73,1		73,1	1,6	33,7	20,3	41,3
VILL COVA DE PERRIMC	0							4
N-MAND.-A. ATRIBUIR	7	354	395	354	0	58	3	85
N-MAND.-PCR. ATRIB.	0	89,6		89,6	0,0	16,4	17,2	2,8
CONC. DE ALJUSTREL	0							4
ALJUSTREL	9	3 125	4 956	3 125	114	1 865		24,0
N-MAND.-A. ATRIBUIR	9	63,1		63,1	3,7	59,7		7,9
N-MAND.-PCR. ATRIB.	0							0
ERVIOEL	0							0
N-MAND.-A. ATRIBUIR	9	701	1 386	701	131	516		0
N-MAND.-PCR. ATRIB.	0	50,6		50,6	18,7	73,6		0
MESSEJANA	0							0
N-MAND.-A. ATRIBUIR	9	622	1 184	622	39	346		0
N-MAND.-PCR. ATRIB.	0	52,5		52,5	6,3	55,6		0
RIC. DE N.º 110	0							0
N-MAND.-A. ATRIBUIR	7	395	798	395	51	329		0
N-MAND.-PCR. ATRIB.	0	69,5		69,5	12,9	83,3		0
SAL JAC. DE NEGRILHOS	0							0
N-MAND.-A. ATRIBUIR	9	1 187	1 883	1 187	32	522		0
N-MAND.-PCR. ATRIB.	0	63,0		63,0	2,7	44,0		0
CONC. DE ALHODVAR	0							0
ALHODVAR	9	520	588	520	20	258		0
N-MAND.-A. ATRIBUIR	7	88,4		88,4	3,9	49,6		0
N-MAND.-PCR. ATRIB.	0							0

01STRITO DE BEJA

CELEIRO DE ALJUSTREL	NUMERO PERC.	4 956	3 125	631	114	37	54 <th>1 865 <th>1 092</th> <th>34,9 <th>3 <th>17 <th>65 <th>211 <th>433 </th></th></th></th></th></th></th>	1 865 <th>1 092</th> <th>34,9 <th>3 <th>17 <th>65 <th>211 <th>433 </th></th></th></th></th></th>	1 092	34,9 <th>3 <th>17 <th>65 <th>211 <th>433 </th></th></th></th></th>	3 <th>17 <th>65 <th>211 <th>433 </th></th></th></th>	17 <th>65 <th>211 <th>433 </th></th></th>	65 <th>211 <th>433 </th></th>	211 <th>433 </th>	433
N-MAND.-A. ATRIBUIR	9	4 956	3 125	631	114	37	54	1 865	1 092	34,9	3	17	65	211	433
N-MAND.-PCR. ATRIB.	0							59,7	34,9				5,4	17,6	48,5
ERVIOEL	0							516					0	1	
N-MAND.-A. ATRIBUIR	9	1 386	701	50,6	18,7	7,7	7,7	73,6					54,8	1 570	
N-MAND.-PCR. ATRIB.	0							9					14,3	40,9	
MESSEJANA	0							9					2	6	
N-MAND.-A. ATRIBUIR	9	1 184	622	52,5	6,3	6,7	6,7	346	208				66	325	
N-MAND.-PCR. ATRIB.	0							6	33,4				6,2	30,8	
RIC. DE N.º 110	0							6					2	6	
N-MAND.-A. ATRIBUIR	7	798	395	69,5	51	15	15	329					57	133	
N-MAND.-PCR. ATRIB.	0							83,3					10,3	23,6	
SAL JAC. DE NEGRILHOS	0							7					0	2	
N-MAND.-A. ATRIBUIR	9	1 883	1 187	63,0	32	37	37	522	596				96	433	
N-MAND.-PCR. ATRIB.	0							44,0	50,2				10,8	48,5	
CONC. DE ALHODVAR	0							4					0	2	
ALHODVAR	9	588	520	88,4	20	3,9	3,9	258	206				58	569	
N-MAND.-A. ATRIBUIR	7	88,4		88,4	3,9	49,6	4,9	49,6	39,6				4,3	42,6	
N-MAND.-PCR. ATRIB.	0							4					2,2	43,5	

DISTRITO DE BEJA

	INSCRITOS	VOTANTES	BRANCOS	NULOS	CD5	PCP/PEV	PS	PSD	UDP	G.C10.1
ALMOVAR	3 272	2 356	159	126	—	619	918	534	—	—
N.MAND.-A. ATRIBUIR		72,0	6,8	5,4	—	26,3	39,0	22,7	—	—
N.MAND.-PCR. ATRIB.					—	3	4	2	—	—
COMES. AIRES	604	401	21	38	—	41	215	86	—	—
N.MAND.-A. ATRIBUIR		66,4	5,2	9,5	—	10,2	53,6	21,5	—	—
N.MAND.-PCR. ATRIB.					—	0	5	2	—	—
RESERVA	601	430	35	33	—	142	220	—	—	—
N.MAND.-A. ATRIBUIR		71,6	8,1	7,7	—	33,0	51,2	—	—	—
N.MAND.-PCR. ATRIB.					—	0	—	—	—	—
SANTA CLARA-A-NOVA	929	581	38	24	—	83	36,4	70	—	—
N.MAND.-A. ATRIBUIR		62,5	6,5	4,1	—	14,3	63,0	12,1	—	—
N.MAND.-PCR. ATRIB.					—	1	30,9	173	—	—
SANTA CRUZ	1 102	722	43	56	—	141	307	173	—	—
N.MAND.-A. ATRIBUIR		65,5	6,0	7,8	—	19,5	42,8	24,0	—	—
N.MAND.-PCR. ATRIB.					—	2	5	2	—	—
SAC BARNABE	1 015	687	63	35	—	52	171	366	—	—
N.MAND.-A. ATRIBUIR		67,7	9,2	5,1	—	7,6	24,9	53,3	—	—
N.MAND.-PCR. ATRIB.					—	0	3	6	—	—
SEMPRA DA GRAÇA DE PADROES	463	356	32	11	—	179	134	—	—	—
N.MAND.-A. ATRIBUIR		76,9	9,0	3,1	—	50,3	37,6	—	—	—
N.MAND.-PCR. ATRIB.					—	4	3	—	—	—
CONG. DE ALVITO					—				—	—
ALVITO	1 171	957	30	23	—	300	138	386	—	—
N.MAND.-A. ATRIBUIR		81,7	3,1	2,4	—	39,4	14,1	40,3	—	—
N.MAND.-PCR. ATRIB.					—	4	—	—	—	—
VILA NOVA DA BAROMIA	1 106	777	10	20	—	236	366	145	—	—
N.MAND.-A. ATRIBUIR		70,3	1,3	2,6	—	30,4	47,1	18,7	—	—
N.MAND.-PCR. ATRIB.					—	3	5	1	—	—
CONG. DE BAFRANÇOS					—				—	—
BAFRANÇOS	1 715	1 331	56	24	—	734	517	—	—	—
N.MAND.-A. ATRIBUIR		77,6	4,2	1,8	—	55,2	38,8	—	—	—
N.MAND.-PCR. ATRIB.					—	5	4	—	—	—
CONG. DE BEJA					—				—	—
ALBERNOA	928	558	12	7	—	350	171	—	18	—
N.MAND.-A. ATRIBUIR		60,1	2,2	1,3	—	62,7	30,7	—	3,2	—
N.MAND.-PCR. ATRIB.					—	—	—	—	—	—
S. JAC. BAPTISTA	4 715	2 860	81	47	224	730	83	922	2	—
N.MAND.-A. ATRIBUIR		60,7	2,8	1,6	7,9	25,5	29,1	32,2	0,8	—
N.MAND.-PCR. ATRIB.					0	3	3	3	—	—
SALVADOR	4 394	2 510	70	47	129	1 027	762	426	49	—
N.MAND.-A. ATRIBUIR		57,1	2,8	1,9	5,1	40,9	30,4	17,0	2,0	—
N.MAND.-PCR. ATRIB.					0	4	3	2	—	—
SANTIAÇO MAIOR	5 367	3 125	82	46	—	1 482	925	519	71	—
N.MAND.-A. ATRIBUIR		58,2	2,6	1,5	—	47,4	29,6	16,6	2,3	—
N.MAND.-PCR. ATRIB.					—	7	4	2	—	—
STA MARIA DA FEIRA	2 945	1 505	48	21	—	697	431	250	58	—
N.MAND.-A. ATRIBUIR		51,1	3,2	1,4	—	46,3	28,4	16,6	3,9	—
N.MAND.-PCR. ATRIB.					—	5	3	1	—	—
BALIELHA	1 155	707	14	4	—	478	153	—	58	—
N.MAND.-A. ATRIBUIR		61,2	2,0	0,6	—	67,9	21,6	—	8,2	—
N.MAND.-PCR. ATRIB.					—	—	—	—	—	—
BERINGEL	1 646	992	37	13	—	549	—	393	—	—
N.MAND.-A. ATRIBUIR		60,3	3,7	1,3	—	55,3	—	39,4	—	—
N.MAND.-PCR. ATRIB.					—	5	—	4	—	—
CABECA GORDA	1 565	1 028	30	23	—	327	648	—	—	—
N.MAND.-A. ATRIBUIR		65,7	2,9	2,2	—	31,8	63,0	—	—	—
N.MAND.-PCR. ATRIB.					—	3	6	—	—	—
MEBEJA	426	273	7	14	—	97	155	—	—	—
N.MAND.-A. ATRIBUIR		64,1	2,6	5,1	—	35,5	56,8	—	—	—
N.MAND.-PCR. ATRIB.					—	3	4	—	—	—
S. DAS NEVES	2 005	1 044	32	11	—	503	498	—	—	—
N.MAND.-A. ATRIBUIR		52,1	3,1	1,1	—	48,2	47,7	—	—	—
N.MAND.-PCR. ATRIB.					—	5	4	—	—	—
QUINTILHAS	443	247	6	8	—	134	99	—	—	—
N.MAND.-A. ATRIBUIR		55,8	2,4	3,2	—	54,3	40,1	—	—	—
N.MAND.-PCR. ATRIB.					—	—	—	—	—	—
SALVALA	1 249	753	35	10	—	399	305	—	—	—
N.MAND.-A. ATRIBUIR		60,3	4,7	1,3	—	53,0	41,0	—	—	—
N.MAND.-PCR. ATRIB.					—	5	4	—	—	—
SANTA CLARA DE LUCREDO	790	558	14	12	—	323	209	—	—	—
N.MAND.-A. ATRIBUIR		70,6	2,5	2,2	—	57,9	37,5	—	—	—
N.MAND.-PCR. ATRIB.					—	4	3	—	—	—
SANTA VITÓRIA	812	483	14	16	—	240	213	—	—	—
N.MAND.-A. ATRIBUIR		59,5	2,9	3,3	—	49,7	44,1	—	—	—
N.MAND.-PCR. ATRIB.					—	4	3	—	—	—
SAC BEIÇOS	FREGUESIA COM MENOS DE 201 ELEITORES				—				—	—
SAC MATIAS	654	419	18	11	—	177	213	—	—	—
N.MAND.-A. ATRIBUIR		64,1	4,3	2,6	—	42,2	50,8	—	—	—
N.MAND.-PCR. ATRIB.					—	3	4	—	—	—

TRIGALCHES												
N-MAND.-A ATRIBUIR	7	355	7	12	221	115						
N-MAND.-PCP ATRIB.	0	60+0	2+0	3+4	62+3	32+4						
TRINDADE												
N-MAND.-A ATRIBUIR	415	255	4	3	61	187						
N-MAND.-PCP ATRIB.	0	61+5	1+6	1+2	23+9	73+3						
CCRC. DE CASTRO VERDE												
CASEVEL												
N-MAND.-A ATRIBUIR	338	299	2	3	158	126						
N-MAND.-PCP ATRIB.	0	85+5	0+7	1+0	54+7	43+6						
CASTEL VERDE												
N-MAND.-A ATRIBUIR	3 587	2 319	74	60	1 244	267	387					
N-MAND.-PCP ATRIB.	0	59+1	3+5	1+9	59+5	12+1	68					
ENTRADAS												
N-MAND.-A ATRIBUIR	841	556	13	12	444	87						
N-MAND.-PCP ATRIB.	0	66+1	2+3	2+2	79+9	15+7	0					
SANTA RAFAEL DE PADROES												
N-MAND.-A ATRIBUIR	1 165	658	24	13	402	219						
N-MAND.-PCP ATRIB.	0	56+5	3+7	2+0	61+1	33+3						
SAC MARCOS DA ATABOEIRA												
N-MAND.-A ATRIBUIR	518	321	6	5	207	103						
N-MAND.-PCP ATRIB.	0	62+0	1+9	1+6	64+5	32+1						
COM. DE CURA												
CUBA												
N-MAND.-A ATRIBUIR	2 800	1 932	67	50	1 066	749						
N-MAND.-PCP ATRIB.	0	69+0	3+5	2+6	55+2	36+8						
FREG. DO ALENTEJO												
N-MAND.-A ATRIBUIR	586	404	15	7	233	149						
N-MAND.-PCP ATRIB.	0	71+4	3+7	1+7	57+1	36+3						
VILA ALVA												
N-MAND.-A ATRIBUIR	614	421	19	24	228	150						
N-MAND.-PCP ATRIB.	0	68+6	4+5	5+7	54+2	35+6						
VILA RUIVA												
N-MAND.-A ATRIBUIR	716	475	24	16	273	162						
N-MAND.-PCP ATRIB.	0	66+3	5+1	3+4	57+5	34+1						
COM. DE FERREIRA DO ALENTEJO												
ALFONDO												
N-MAND.-A ATRIBUIR	947	596	5	16	213	362						
N-MAND.-PCP ATRIB.	0	62+9	0+8	2+7	35+7	40+7						
CANHESTROS												
N-MAND.-A ATRIBUIR	591	365	6	8	179	172						
N-MAND.-PCP ATRIB.	0	61+8	1+6	2+2	49+0	47+1						
FERREIRA DO ALENTEJO												
N-MAND.-A ATRIBUIR	4 930	2 977	108	42	1 412	1 033	382					
N-MAND.-PCP ATRIB.	0	60+4	3+6	1+4	47+4	34+7	12+8					
FIGUEIRA DOS CAVALEIROS												
N-MAND.-A ATRIBUIR	1 423	911	13	21	438	439						
N-MAND.-PCP ATRIB.	0	64+0	1+4	2+3	48+1	48+2						
DOIVELAS												
N-MAND.-A ATRIBUIR	699	423	17	9	183	214						
N-MAND.-PCP ATRIB.	0	60+5	4+0	2+1	43+3	50+6						
PERGUAFA												
N-MAND.-A ATRIBUIR	424	325	4	9	134	178						
N-MAND.-PCP ATRIB.	0	76+7	1+2	2+8	41+2	54+8						
COM. DE HEFOLA												
ALCARTA RUIVA												
N-MAND.-A ATRIBUIR	1 127	713	14	10	478	139	72					
N-MAND.-PCP ATRIB.	0	63+3	2+0	1+4	67+0	19+5	10+1					
CRTE DO PINTO												
N-MAND.-A ATRIBUIR	1 249	821	12	22	443	239	105					
N-MAND.-PCP ATRIB.	0	65+7	1+5	2+7	54+0	29+1	12+8					
ESPIRITO SANTO												
N-MAND.-A ATRIBUIR	547	340	3	6	177	127	27					
N-MAND.-PCP ATRIB.	0	62+2	0+9	1+8	52+1	37+4	7+9					
HEFOLA												
N-MAND.-A ATRIBUIR	2 887	1 941	37	28	981	817	78					
N-MAND.-PCP ATRIB.	0	67+2	1+9	1+6	50+5	42+1	4+0					
SANTANA DE CAMBAS												
N-MAND.-A ATRIBUIR	1 042	583	12	16	317	193	45					
N-MAND.-PCP ATRIB.	0	58+0	2+1	2+7	54+4	33+1	7+7					
SAC PEDROS CALDEIROS												
N-MAND.-A ATRIBUIR	801	501	12	9	249	204	27					
N-MAND.-PCP ATRIB.	0	62+6	2+4	1+8	49+7	40+7	5+4					
SAC MIGUEL DO PINHEIRO												
N-MAND.-A ATRIBUIR	1 016	578	15	7	321	202	33					
N-MAND.-PCP ATRIB.	0	56+9	2+6	1+2	55+5	35+0	5+7					
SAC PEDRO DE SOLIS												
N-MAND.-A ATRIBUIR	374	267	6	6	146	99	10					
N-MAND.-PCP ATRIB.	0	71+4	2+3	2+3	54+7	37+1	3+8					
SAC SEBASTIAO DOS CARROS												
N-MAND.-A ATRIBUIR	372	220	4	4	112	84	16					
N-MAND.-PCP ATRIB.	0	59+1	1+8	1+8	50+9	38+2	7+3					

DISTRITO DE BEJA

CCNC. DE MOURA	INSCRITOS	VOTANTES	BRANCOS	NULOS	CDS	PCP/PEV	PS	PSD	UDP	G.-CID.1
APARELEJA N-MAND.-A ATRIBUIR N-MAND.-POR ATRIB.	9 0	1 805 65,5	31 1,7	42 2,3	-	901 49,9	831 46,0	-	-	-
M S JOAC BAPTISTA N-MAND.-ATRIBUIR N-MAND.-POR ATRIB.	9 0	2 022 50,3	50 2,5	31 1,5	-	659 32,6	1 282 63,4	-	-	-
M STD ACCSTINHO N-MAND.-ATRIBUIR N-MAND.-POR ATRIB.	9 0	1 842 53,6	40 2,2	22 1,2	-	471 25,6	1 309 71,7	-	-	-
PEVGA DE SAC MIGUEL N-MAND.-ATRIBUIR N-MAND.-POR ATRIB.	9 0	562 46,6	13 2,3	31 2,0	-	179 31,9	359 63,9	-	-	-
SAFARA N-MAND.-ATRIBUIR N-MAND.-POR ATRIB.	9 0	1 191 65,3	21 2,7	32 4,1	-	517 66,5	208 26,7	-	-	-
SANTO AMADOF N-MAND.-ATRIBUIR N-MAND.-POR ATRIB.	7 0	334 50,8	14 4,2	12 3,6	-	180 53,9	128 38,3	-	-	-
SEBRAL DA ADICA N-MAND.-ATRIBUIR N-MAND.-POR ATRIB.	9 0	678 57,3	17 2,5	21 3,1	-	292 43,1	348 51,3	-	-	-
CCNC. DE ODEMIRA										
BICOS N-MAND.-ATRIBUIR N-MAND.-POR ATRIB.	7 0	389 65,9	34 8,7	10 2,6	-	345 88,7	-	-	-	-
CELOS N-MAND.-ATRIBUIR N-MAND.-POR ATRIB.	9 0	836 66,2	23 2,8	20 2,4	-	340 40,7	453 54,2	-	-	-
LUZIANES-GARE N-MAND.-ATRIBUIR N-MAND.-POR ATRIB.	7 0	477 71,8	13 2,7	12 2,5	-	282 59,1	170 35,6	-	-	-
O SAD SALVAOOR N-MAND.-ATRIBUIR N-MAND.-POR ATRIB.	9 0	1 686 58,4	38 2,3	24 1,4	-	762 44,0	581 34,5	301 17,9	-	-
O STA MARIA N-MAND.-ATRIBUIR N-MAND.-POR ATRIB.	9 0	1 497 67,2	41 2,7	28 1,9	-	773 51,6	466 31,1	189 12,6	-	-
PEREIAS-GARIBRUIR N-MAND.-ATRIBUIR N-MAND.-POR ATRIB.	7 0	312 58,5	16 5,1	11 3,5	-	239 76,6	-	-	-	-
RELIQUIAS N-MAND.-ATRIBUIR N-MAND.-POR ATRIB.	9 0	816 54,4	13 1,6	14 1,7	-	376 46,1	340 41,7	-	-	-
SABOIA N-MAND.-ATRIBUIR N-MAND.-POR ATRIB.	9 0	946 57,0	22 2,3	22 2,3	-	41 4,3	405 42,8	-	-	-
SANTA CLARA-A-VELHA N-MAND.-ATRIBUIR N-MAND.-POR ATRIB.	7 0	576 58,6	12 2,1	16 2,8	-	22 3,8	279 48,4	-	-	-
SAD LUIS N-MAND.-ATRIBUIR N-MAND.-POR ATRIB.	9 0	1 457 65,8	22 1,5	31 2,1	-	715 49,1	281 19,3	408 28,0	-	-
SAD PANTENO DAS AMOREIRAS N-MAND.-ATRIBUIR N-MAND.-POR ATRIB.	9 0	908 57,6	27 3,0	21 2,3	-	426 46,9	157 17,3	277 30,5	-	-
SAG TEGONIC N-MAND.-ATRIBUIR N-MAND.-POR ATRIB.	9 0	3 007 62,8	84 2,8	62 2,1	-	1 375 55,8	931 31,2	153 5,1	-	-
VALE DE SANTIAGO N-MAND.-ATRIBUIR N-MAND.-POR ATRIB.	7 0	515 70,4	7 1,4	2 0,4	-	317 61,6	189 36,7	-	-	-
VILA NOVA DE MILFONTES N-MAND.-ATRIBUIR N-MAND.-POR ATRIB.	9 0	1 570 62,5	29 1,9	31 2,0	-	512 32,6	834 53,1	164 10,5	-	-
ZAMUJEIRA DO MAR N-MAND.-ATRIBUIR N-MAND.-POR ATRIB.	7 0	443 73,5	11 2,5	8 1,8	-	21 4,7	261 58,9	1 2	-	-
CCNC. DE OUPINQUE										
CCNCEIAC N-MAND.-ATRIBUIR N-MAND.-POR ATRIB.	7 0	167 75,6	1 0,6	3 1,8	-	54 32,3	85 50,9	24 14,4	-	-
GARVAO N-MAND.-ATRIBUIR N-MAND.-POR ATRIB.	7 0	707 74,8	16 2,3	7 1,0	-	319 44,1	182 25,7	106 26,3	-	-
CURIQUE N-MAND.-ATRIBUIR N-MAND.-POR ATRIB.	9 0	1 977 70,5	31 1,6	26 1,3	-	747 37,8	691 35,0	482 24,2	-	-

DISTRITO DE BRAGA

	NUMERO	INSCRITOS	VOTANTES	BRANCOS	MULOS	CDS	PCP/PEV	PPM	PRD	PS	PSD	UDP	G-CID-1	G-CID-2
FIGUEIRO	7	682	474	14	9	-	-	-	-	367	84	-	-	-
N-MAND. ATRIBUIR			695	30	1,9	-	-	-	-	77,4	17,7	-	-	-
N-MAND. POR ATRIB.	0									6	1	-	-	-
FISCAL	7	566	353	36	10	-	-	-	-	-	-	-	-	-
N-MAND. ATRIBUIR			624	10,2	2,8	-	-	-	-	-	-	-	307	-
N-MAND. POR ATRIB.	0									-	-	-	87,0	7
GCAES	7	522	379	5	8	75	-	-	-	-	291	-	-	-
N-MAND. ATRIBUIR			726	1,3	2,1	19,8	-	-	-	-	76,8	-	-	-
N-MAND. POR ATRIB.	0									-	6	-	-	-
LAGE	9	1 125	802	4	20	165	-	-	-	302	291	-	-	-
N-MAND. ATRIBUIR			713	0,5	2,5	23,1	-	-	-	37,7	36,3	-	-	-
N-MAND. POR ATRIB.	0									4	3	-	-	-
PARANHES														
PAREDES SECAS														
PREZELA														
PREZELG														
N-MAND. ATRIBUIR	7				12	117	15	-	-	101	125	-	-	-
N-MAND. POR ATRIB.	0				3,2	31,3	4,0	-	-	27,0	33,4	-	-	-
REFOUS	7	665	576	4	11	149	-	-	-	85	327	-	-	-
N-MAND. ATRIBUIR			665	0,7	1,9	25,9	-	-	-	14,8	56,8	-	-	-
N-MAND. POR ATRIB.	0									1	4	-	-	-
SEQUEIROS	7	266	213	1	6	104	-	-	-	102	-	-	-	-
N-MAND. ATRIBUIR			80,1	0,5	2,8	48,8	-	-	-	47,9	-	-	-	-
N-MAND. POR ATRIB.	0									3	-	-	-	-
SERAMIL	7	230	187	7	2	104	-	-	-	-	-	-	-	-
N-MAND. ATRIBUIR			81,3	3,7	1,1	56,7	-	-	-	-	-	-	72	-
N-MAND. POR ATRIB.	0									-	-	-	38,5	-
TORKE	7	342	236	0	0	107	-	-	-	-	-	-	129	-
N-MAND. ATRIBUIR			69,0	0,0	0,0	45,3	-	-	-	-	-	-	54,7	-
N-MAND. POR ATRIB.	0									-	4	-	4	-
VIELELA	7	274	205	0	2	-	-	-	-	-	127	-	-	-
N-MAND. ATRIBUIR			74,8	0,0	1,0	-	-	-	-	-	62,0	-	-	37,1
N-MAND. POR ATRIB.	0									-	5	-	2	-
CONC. DE BARCELOS														
ABADE DE NEIVA	9	1 169	820	28	13	-	27	-	-	150	602	-	-	-
N-MAND. ATRIBUIR			70,2	3,4	1,6	-	3,3	-	-	18,3	73,4	-	-	-
N-MAND. POR ATRIB.	0									2	7	-	-	-
ABOZIM	7	665	503	6	3	-	-	-	-	171	323	-	-	-
N-MAND. ATRIBUIR			75,6	1,2	0,6	-	-	-	-	34,0	64,2	-	-	-
N-MAND. POR ATRIB.	0									5	5	-	-	-
ADAES	7	529	443	3	4	272	19	-	-	106	39	-	-	-
N-MAND. ATRIBUIR			83,7	0,7	0,9	61,4	4,3	-	-	23,9	8,8	-	-	-
N-MAND. POR ATRIB.	0									2	0	-	-	-
AGUIAR	7	402	317	1	2	-	-	-	-	8,0	234	-	-	-
N-MAND. ATRIBUIR			78,9	0,3	0,6	-	-	-	-	25,2	73,8	-	-	-
N-MAND. POR ATRIB.	0									-	4	-	-	-
AIRC	7	609	494	8	9	232	-	-	-	-	245	-	-	-
N-MAND. ATRIBUIR			61,7	1,6	1,8	47,0	-	-	-	-	49,6	-	-	-
N-MAND. POR ATRIB.	0									4	4	-	-	-
ALDEU	7	568	396	13	14	-	-	-	-	132	237	-	-	-
N-MAND. ATRIBUIR			69,7	3,3	3,5	-	-	-	-	33,3	59,9	-	-	-
N-MAND. POR ATRIB.	0									2	5	-	-	-
ALMEIDA	7	843	640	4	2	-	-	-	-	246	388	-	-	-
N-MAND. ATRIBUIR			75,9	0,6	0,5	-	-	-	-	38,4	60,6	-	-	-
N-MAND. POR ATRIB.	0									4	4	-	-	-
ALVELL	9	1 409	1 158	7	18	54	11	-	-	780	288	-	-	-
N-MAND. ATRIBUIR			82,2	0,6	1,6	4,7	1,0	-	-	67,9	24,9	-	-	-
N-MAND. POR ATRIB.	0									2	2	-	-	-
-VITICES MARTINHO														
N-MAND. ATRIBUIR	7	217	189	0	4	-	-	-	-	72	113	-	-	-
N-MAND. POR ATRIB.	0				2,1	-	-	-	-	38,1	59,8	-	-	-
ALVITICES PEDROJ	7	364	322	1	0	-	-	-	-	195	126	-	-	-
N-MAND. ATRIBUIR			88,5	0,3	0,0	-	-	-	-	60,6	39,1	-	-	-
N-MAND. POR ATRIB.	0									4	3	-	-	-
ARCOZ	13	5 639	3 648	78	50	143	483	-	-	1 609	1 169	116	-	-
N-MAND. ATRIBUIR			64,7	2,1	1,4	3,9	13,2	-	-	44,1	32,0	3,2	-	-
N-MAND. POR ATRIB.	0									6	5	-	-	-
AREIAS	7	778	636	15	22	-	-	-	-	255	344	-	-	-
N-MAND. ATRIBUIR			81,8	2,4	3,5	-	-	-	-	40,1	54,1	-	-	-
N-MAND. POR ATRIB.	0									3	4	-	-	-
AREIAS DE VILAR	7	912	664	5	13	151	54	-	-	122	317	-	-	-
N-MAND. ATRIBUIR			72,8	0,8	2,0	22,7	8,4	-	-	18,4	47,7	-	-	-
N-MAND. POR ATRIB.	0									1	4	-	-	-
BALUGAES	7	650	466	20	7	71	-	-	-	-	368	-	-	-
N-MAND. ATRIBUIR			71,7	4,3	1,5	15,2	-	-	-	-	79,0	-	-	-
N-MAND. POR ATRIB.	0									-	6	-	-	-
BAPCELINHOS	9	1 864	1 269	16	17	275	68	-	-	603	290	-	-	-
N-MAND. ATRIBUIR			68,1	1,3	1,3	21,7	5,4	-	-	47,5	22,9	-	-	-
N-MAND. POR ATRIB.	0									2	2	-	-	-
BARCELOS	9	3 709	2 425	39	40	243	214	-	-	963	890	34	-	-
N-MAND. ATRIBUIR			65,4	1,6	1,7	10,0	8,8	-	-	39,7	36,7	1,5	-	-
N-MAND. POR ATRIB.	0									4	4	-	-	-

DISTRITO DE BRAGA		IMSCRITOS	VOTANTES	BRANCOS	NULOS	CDS	PCP/PEV	PPM	PRD	PS	PSD	UDP	G.-CID.-1	G.-CID.-2
IGREJA NOVA	7	354	286	2	2	-	-	-	-	101	181	-	-	-
N.-MAND.-A ATRIBUIR			80,8	0,7	0,7	-	-	-	-	35,3	63,3	-	-	-
N.-M.ANC.-PDR. ATRIB.	0									2	5			
LAMA	0	805	597	28	30	-	77	-	-	-	462	-	-	-
N.-MAND.-A ATRIBUIR			74,2	4,7	5,0	-	12,9	-	-	-	77,4	-	-	-
N.-M.ANC.-PDR. ATRIB.	0									-	6			
LIJO	0	1 449	985	63	42	-	139	-	-	-	741	-	-	-
N.-MAND.-A ATRIBUIR			68,0	4,4	4,3	-	14,1	-	-	-	75,2	-	-	-
N.-M.ANC.-PDR. ATRIB.	0									-	8			
MACIEIRA DE RATES	0	1 352	1 005	9	5	382	1	-	-	59	550	-	-	-
N.-MAND.-A ATRIBUIR			74,3	0,9	0,5	38,0	-	-	-	5,9	54,1	-	-	-
N.-M.ANC.-PDR. ATRIB.	0									20,4	38,4	-	-	-
MANHENTE	0	1 128	791	14	16	173	-	-	-	20,4	38,4	-	-	-
N.-MAND.-A ATRIBUIR			70,1	1,8	2,0	21,9	-	-	-	25,8	48,4	-	-	-
N.-M.ANC.-PDR. ATRIB.	0									2	5			
MARIZ	0	310	216	10	24	182	-	-	-	-	-	-	-	-
N.-MAND.-A ATRIBUIR			69,7	4,6	11,1	84,3	-	-	-	-	-	-	-	-
N.-M.ANC.-PDR. ATRIB.	0									-	-	-	-	-
MARTIM	0	1 352	930	4	20	99	21	-	-	517	269	-	-	-
N.-MAND.-A ATRIBUIR			68,8	0,4	2,2	10,7	2,3	-	-	55,6	28,9	-	-	-
N.-M.ANC.-PDR. ATRIB.	0									5	3			
MIDODES	0	375	271	16	11	-	70	-	-	-	-	-	174	-
N.-MAND.-A ATRIBUIR			72,3	5,9	4,1	-	25,8	-	-	-	-	-	64,2	-
N.-M.ANC.-PDR. ATRIB.	0									-	-	-	64,2	-
MILHAZES	0	683	538	6	7	-	-	-	-	209	316	-	-	-
N.-MAND.-A ATRIBUIR			76,8	1,1	1,3	-	-	-	-	38,5	58,7	-	-	-
N.-M.ANC.-PDR. ATRIB.	0									9,2	28,1	-	-	-
MINHOTAES	0	683	563	6	9	173	-	-	-	16,7	49,9	-	-	-
N.-MAND.-A ATRIBUIR			82,4	1,1	1,6	30,7	-	-	-	1	4	-	-	-
N.-M.ANC.-PDR. ATRIB.	0									-	81	-	-	-
MONTE DE FRANCES	0	223	122	35	6	-	-	-	-	-	66,4	-	-	-
N.-MAND.-A ATRIBUIR			54,7	28,7	4,9	-	-	-	-	-	7	-	-	-
N.-M.ANC.-PDR. ATRIB.	0									289	177	-	-	-
MOURE	0	618	558	3	5	-	84	-	-	51,8	31,7	-	-	-
N.-MAND.-A ATRIBUIR			90,3	0,5	0,9	-	15,1	-	-	4	2	-	-	-
N.-M.ANC.-PDR. ATRIB.	0									-	-	-	485	-
NEGREIROS	0	1 063	903	2	4	-	-	-	-	-	45,6	-	-	-
N.-MAND.-A ATRIBUIR			85,0	0,2	0,4	-	-	-	-	-	4	-	-	-
N.-M.ANC.-PDR. ATRIB.	0									-	-	-	53,7	-
OLIVEIRA	0	681	33	24	1	-	8	-	-	-	-	-	-	-
N.-MAND.-A ATRIBUIR			4,9	72,7	3,0	-	2,2	-	-	-	379	-	-	-
N.-M.ANC.-PDR. ATRIB.	0									71,0	71,0	-	-	-
PALHE	0	809	534	6	17	119	13	-	-	-	272	-	-	-
N.-MAND.-A ATRIBUIR			66,0	1,1	3,2	22,3	2,0	-	-	-	95,4	-	-	-
N.-M.ANC.-PDR. ATRIB.	0									-	7	-	-	-
PANQUE	0	530	285	8	5	-	-	-	-	-	7	-	-	-
N.-MAND.-A ATRIBUIR			53,8	2,8	1,8	-	-	-	-	-	151	-	-	-
N.-M.ANC.-PDR. ATRIB.	0									37,5	60,1	-	-	-
PARADELHO	0	500	403	4	6	-	-	-	-	3	4	-	-	-
N.-MAND.-A ATRIBUIR			80,6	1,0	1,5	-	-	-	-	130	190	-	-	-
N.-M.ANC.-PDR. ATRIB.	0									40,3	58,8	-	-	-
PEDRA FURADA	0	382	323	1	2	-	-	-	-	3	4	-	-	-
N.-MAND.-A ATRIBUIR			84,6	0,3	0,6	-	-	-	-	-	4	-	-	-
N.-M.ANC.-PDR. ATRIB.	0									-	-	-	-	-
PEREIRA	0	796	537	73	29	-	-	-	-	-	435	-	-	-
N.-MAND.-A ATRIBUIR			67,5	13,4	5,4	-	-	-	-	-	81,0	-	-	-
N.-M.ANC.-PDR. ATRIB.	0									-	49,4	-	-	-
PERELHAL	0	1 084	780	10	16	102	-	-	-	158	494	-	-	-
N.-MAND.-A ATRIBUIR			72,0	1,3	2,1	13,1	-	-	-	20,3	63,3	-	-	-
N.-M.ANC.-PDR. ATRIB.	0									79	334	-	-	-
POUSA	0	1 469	1 171	7	19	681	51	-	-	6,8	28,5	-	-	-
N.-MAND.-A ATRIBUIR			79,7	0,6	1,6	58,2	4,4	-	-	-	3	-	-	-
N.-M.ANC.-PDR. ATRIB.	0									106	278	-	-	-
QUINTAES	0	458	390	5	1	-	-	-	-	27,2	71,3	-	-	-
N.-MAND.-A ATRIBUIR			85,2	1,3	0,3	-	-	-	-	2	5	-	-	-
N.-M.ANC.-PDR. ATRIB.	0									-	-	-	-	-
REPELHE	0	870	586	62	25	-	-	-	-	-	85,2	-	-	-
N.-MAND.-A ATRIBUIR			67,4	10,6	4,3	-	-	-	-	-	7	-	-	-
N.-M.ANC.-PDR. ATRIB.	0									173	401	-	-	-
RIO DOVISTA EUGENIAJ	0	1 032	714	11	15	-	114	-	-	24,2	56,2	-	-	-
N.-MAND.-A ATRIBUIR			69,2	1,5	2,1	-	16,0	-	-	2	6	-	-	-
N.-M.ANC.-PDR. ATRIB.	0									92	361	-	-	-
RIC DOVISTA EUCALIAJ	0	644	469	0,2	7	-	8	-	-	19,6	77,0	-	-	-
N.-MAND.-A ATRIBUIR			72,8	0,1	1,5	-	1,7	-	-	1	465	-	-	-
N.-M.ANC.-PDR. ATRIB.	0									-	55,0	-	-	-
RECRIZ	0	1 311	844	1,2	8	363	-	-	-	-	-	-	-	-
N.-MAND.-A ATRIBUIR			64,5	1,2	1,0	42,9	-	-	-	-	5	-	-	-
N.-M.ANC.-PDR. ATRIB.	0									-	281	-	-	-
SEQUEATE	0	489	389	4	1	-	10	-	-	93	201	-	-	-
N.-MAND.-A ATRIBUIR			79,6	1,0	0,3	-	2,6	-	-	23,1	72,2	-	-	-
N.-M.ANC.-PDR. ATRIB.	0									350	242	-	-	-
SILVA	0	747	622	14	7	-	-	-	-	57,7	38,9	-	-	-
N.-MAND.-A ATRIBUIR			83,3	2,3	1,1	-	-	-	-	4	3	-	-	-
N.-M.ANC.-PDR. ATRIB.	0									-	-	-	-	-



SILVEIROS	NUMERO	794	611	7	10	271	323
N-MAND.-A ATRIBUIR	PERC.	77,0	1,2	1,6	44,3	52,9	
N-MAND.-POR ATRIB.	NUMERO	393	260	4,0	208		
TANELIS PEDRO FINIS	PERC.	66,2	15,4	5,4	79,2		
N-MAND.-A ATRIBUIR	NUMERO	2	1	20	84,9	124	
TAPELYS VERLIS INDI	PERC.	78,2	1,1	1,2	50,5	37,6	
N-MAND.-A ATRIBUIR	NUMERO	486	375	4	207	7,4	
N-MAND.-POR ATRIB.	PERC.	77,2	1,1	1,4	16,0	55,2	
TAPELYS LEODADILB	NUMERO	505	292	65	203	5	
N-MAND.-A ATRIBUIR	PERC.	57,6	22,3	8,2	69,5	7	
N-MAND.-POR ATRIB.	NUMERO	968	797	12	296	370	
UCMA	PERC.	82,3	1,5	2,3	37,1	46,4	
N-MAND.-A ATRIBUIR	NUMERO	931	630	32	451	3	
N-MAND.-POR ATRIB.	PERC.	67,7	5,1	4,1	71,6		
VARZEA	NUMERO	1 514	1 144	27	407	6	
N-MAND.-A ATRIBUIR	PERC.	75,4	1,3	1,4	53,5	6	
N-MAND.-POR ATRIB.	NUMERO	618	466	8	35,6	46,8	
VIA TODOS	PERC.	76,6	1,7	1,0	22,8	23,1	
N-MAND.-A ATRIBUIR	NUMERO	1 515	1 127	12	46,9	47,5	
N-MAND.-POR ATRIB.	PERC.	74,4	1,1	1,2	3	4	
VILA BOA	NUMERO	1 824	1 403	14	4,6	44,4	
N-MAND.-A ATRIBUIR	PERC.	76,9	1,1	0,9	77,8	46,5	
N-MAND.-POR ATRIB.	NUMERO	1 124	928	5	55,5	33,1	
VILA FRESCAIINHALS MART (INHO)	PERC.	82,4	0,5	0,8	6	0	
N-MAND.-A ATRIBUIR	NUMERO	1 009	728	14	370	532	
N-MAND.-POR ATRIB.	PERC.	72,2	1,9	0,8	39,9	57,3	
VILA SECA	NUMERO	486	366	5	15,4	42,8	
N-MAND.-A ATRIBUIR	PERC.	75,3	1,4	3,3	21,2	58,8	
N-MAND.-POR ATRIB.	NUMERO	410	306	17	2	227	
VILAR DE FIGOS	PERC.	74,6	5,6	3,3	1,98	64,7	
N-MAND.-A ATRIBUIR	NUMERO	3 259	2 207	25	115	1 068	
N-MAND.-POR ATRIB.	PERC.	67,7	1,1	1,4	5,2	43,9	
ADAUFE	NUMERO	659	405	5	235	157	
N-MAND.-A ATRIBUIR	PERC.	88,2	1,2	2,0	56,0	38,8	
N-MAND.-POR ATRIB.	NUMERO	715	629	6	31,4	3	
ARCOIS	PERC.	88,0	1,0	0,8	49,9	48,3	
N-MAND.-A ATRIBUIR	NUMERO	1 481	1 061	18	112	405	
N-MAND.-POR ATRIB.	PERC.	71,6	1,7	1,3	10,4	29,4	
APENTIM	NUMERO	2 112	1 346	22	157	3	
N-MAND.-A ATRIBUIR	PERC.	63,7	1,6	1,6	11,7	10,9	
N-MAND.-POR ATRIB.	NUMERO	5 604	3 810	62	472	36,3	
AVELEDA	PERC.	68,0	2,2	1,1	12,4	28,0	
N-MAND.-A ATRIBUIR	NUMERO	1 920	1 148	15	32	1 047	
N-MAND.-POR ATRIB.	PERC.	60,4	1,3	0,9	2,6	48,1	
B MEXINHOS	NUMERO	10 247	6 449	74	280	412	
N-MAND.-A ATRIBUIR	PERC.	62,9	2,3	1,2	24,0	35,3	
N-MAND.-POR ATRIB.	NUMERO	5 984	3 948	30	232	2 744	
B S JONC DO SOUTO	PERC.	66,3	2,0	1,3	1,9	42,6	
N-MAND.-A ATRIBUIR	NUMERO	13 088	8 318	82	145	1 316	
N-MAND.-POR ATRIB.	PERC.	63,6	2,2	1,0	11,9	43,4	
B S JOSE DE S LAZARO	NUMERO	3 069	2 099	40	24	29,3	
N-MAND.-A ATRIBUIR	PERC.	68,4	1,9	1,3	0	68,7	
N-MAND.-POR ATRIB.	NUMERO	1 321	1 000	6	161	32,7	
B S VICENTE	PERC.	81,6	0,6	1,3	1,1	42,4	
N-MAND.-A ATRIBUIR	NUMERO	3 069	2 099	40	316	687	
N-MAND.-POR ATRIB.	PERC.	68,4	1,9	1,3	15,1	42,4	
B S VITELB	NUMERO	1 321	1 000	6	50,5	142	
N-MAND.-A ATRIBUIR	PERC.	81,6	0,6	1,3	5,9	32,3	
N-MAND.-POR ATRIB.	NUMERO	1 999	1 544	10	86	359	
B SE	PERC.	77,2	0,9	0,7	5,6	36,2	
N-MAND.-A ATRIBUIR	NUMERO	808	504	6	311	44	
N-MAND.-POR ATRIB.	PERC.	62,3	1,0	1,4	53,3	64	
CAREEFOS	NUMERO	472	372	6	309	12,4	
N-MAND.-A ATRIBUIR	PERC.	78,8	1,6	3,0	83,1	64,7	
N-MAND.-POR ATRIB.	NUMERO	1 999	1 544	10	86	359	
CESPOS	PERC.	77,2	0,9	0,7	5,6	36,2	
N-MAND.-A ATRIBUIR	NUMERO	808	504	6	311	44	
N-MAND.-POR ATRIB.	PERC.	62,3	1,0	1,4	53,3	64	
CUBANA	NUMERO	472	372	6	309	12,4	
N-MAND.-A ATRIBUIR	PERC.	78,8	1,6	3,0	83,1	64,7	
N-MAND.-POR ATRIB.	NUMERO	1 999	1 544	10	86	359	
CONC. DE BRAGA	PERC.	77,2	0,9	0,7	5,6	36,2	
ADAUFE	NUMERO	9	9	0	0	0	
N-MAND.-A ATRIBUIR	PERC.	100,0	0,0	0,0	0,0	0,0	
N-MAND.-POR ATRIB.	NUMERO	0	0	0	0	0	
ARCOIS	NUMERO	7	7	0	0	0	
N-MAND.-A ATRIBUIR	PERC.	100,0	0,0	0,0	0,0	0,0	
N-MAND.-POR ATRIB.	NUMERO	0	0	0	0	0	
APENTIM	NUMERO	7	7	0	0	0	
N-MAND.-A ATRIBUIR	PERC.	100,0	0,0	0,0	0,0	0,0	
N-MAND.-POR ATRIB.	NUMERO	0	0	0	0	0	
AVELEDA	NUMERO	7	7	0	0	0	
N-MAND.-A ATRIBUIR	PERC.	100,0	0,0	0,0	0,0	0,0	
N-MAND.-POR ATRIB.	NUMERO	0	0	0	0	0	
B CILVIDADE PER ATRIB.	NUMERO	9	9	0	0	0	
N-MAND.-A ATRIBUIR	PERC.	100,0	0,0	0,0	0,0	0,0	
N-MAND.-POR ATRIB.	NUMERO	0	0	0	0	0	
B MEXINHOS	NUMERO	9	9	0	0	0	
N-MAND.-A ATRIBUIR	PERC.	100,0	0,0	0,0	0,0	0,0	
N-MAND.-POR ATRIB.	NUMERO	0	0	0	0	0	
B S JONC DO SOUTO	NUMERO	9	9	0	0	0	
N-MAND.-A ATRIBUIR	PERC.	100,0	0,0	0,0	0,0	0,0	
N-MAND.-POR ATRIB.	NUMERO	0	0	0	0	0	
B S JOSE DE S LAZARO	NUMERO	9	9	0	0	0	
N-MAND.-A ATRIBUIR	PERC.	100,0	0,0	0,0	0,0	0,0	
N-MAND.-POR ATRIB.	NUMERO	0	0	0	0	0	
B S VICENTE	NUMERO	13	13	0	0	0	
N-MAND.-A ATRIBUIR	PERC.	100,0	0,0	0,0	0,0	0,0	
N-MAND.-POR ATRIB.	NUMERO	0	0	0	0	0	
B S VITELB	NUMERO	13	13	0	0	0	
N-MAND.-A ATRIBUIR	PERC.	100,0	0,0	0,0	0,0	0,0	
N-MAND.-POR ATRIB.	NUMERO	0	0	0	0	0	
B SE	NUMERO	9	9	0	0	0	
N-MAND.-A ATRIBUIR	PERC.	100,0	0,0	0,0	0,0	0,0	
N-MAND.-POR ATRIB.	NUMERO	0	0	0	0	0	
CAREEFOS	NUMERO	9	9	0	0	0	
N-MAND.-A ATRIBUIR	PERC.	100,0	0,0	0,0	0,0	0,0	
N-MAND.-POR ATRIB.	NUMERO	0	0	0	0	0	
CESPOS	NUMERO	9	9	0	0	0	
N-MAND.-A ATRIBUIR	PERC.	100,0	0,0	0,0	0,0	0,0	
N-MAND.-POR ATRIB.	NUMERO	0	0	0	0	0	
CUBANA	NUMERO	7	7	0	0	0	
N-MAND.-A ATRIBUIR	PERC.	100,0	0,0	0,0	0,0	0,0	
N-MAND.-POR ATRIB.	NUMERO	0	0	0	0	0	

DISTRITO DE BRAGA

	INSCRITOS	VOTANTES	BRANCOS	NULOS	CDS	PCP/PEV	PPM	PRD	PS	PSD	UDP	G.-CI0-1	G.-CI0-2
DUME	NUMERO 2 782	2 046	23	25	-	1 063	-	-	478	457	-	-	-
N-MAND.-A. ATRIBUIR	PERC. 73,5	1,1	1,2	1,2	-	52,0	-	-	23,4	22,3	-	-	-
N-MAND.-POR. ATRIB.	NUMERO 694	531	10	14	61	5	-	-	2	2	-	-	-
ESCODELHAS	PERC. 76,5	1,9	2,6	2,6	11,5	-	-	-	229	217	-	-	-
N-MAND.-A. ATRIBUIR	NUMERO 897	734	2	6	5	35	-	-	63,1	60,9	-	-	-
N-MAND.-POR. ATRIB.	PERC. 81,8	0,3	0,8	0,8	7,8	4,8	-	-	3,2	2,2	-	-	-
N-MAND.-A. ATRIBUIR	NUMERO 1 325	1 090	5	11	30,5	0	-	-	52,0	34,3	-	-	-
N-MAND.-POR. ATRIB.	PERC. 82,3	0,5	1,0	1,0	28,0	3	-	-	33,1	30,4	-	-	-
ESPORDES	NUMERO 1 081	695	103	31	-	-	-	-	54,1	-	-	-	-
N-MAND.-A. ATRIBUIR	PERC. 64,3	1,4	4,5	4,5	-	-	-	-	80,7	-	-	-	-
N-MAND.-POR. ATRIB.	NUMERO 1 228	1 028	10	13	-	-	-	-	53,4	47,1	-	-	-
ESTEIS (MAMEDE)	PERC. 83,7	1,0	1,3	1,3	-	-	-	-	52,0	45,8	-	-	-
N-MAND.-A. ATRIBUIR	NUMERO 3 405	2 487	43	36	-	639	-	-	96,8	80,1	-	-	-
N-MAND.-POR. ATRIB.	PERC. 73,0	1,7	1,5	1,5	25,7	2	-	-	38,9	32,2	-	-	-
FERREIROS	NUMERO 845	711	4	5	-	-	-	-	42,4	27,8	-	-	-
N-MAND.-A. ATRIBUIR	PERC. 84,1	0,6	0,7	0,7	-	-	-	-	59,6	39,1	-	-	-
N-MAND.-POR. ATRIB.	NUMERO 537	467	4	5	-	-	-	-	7,1	30,7	-	-	-
FRAQUELOS	PERC. 87,0	0,9	1,1	1,1	-	-	-	-	15,2	82,9	-	-	-
N-MAND.-A. ATRIBUIR	NUMERO 870	662	8	6	-	13	-	-	40,9	55,3	-	-	-
N-MAND.-POR. ATRIB.	PERC. 76,1	1,2	0,9	0,9	2,0	0	-	-	33	6	-	-	-
FRAJAO	NUMERO 691	560	11	7	-	0	-	-	26,9	30,8	-	-	-
N-MAND.-A. ATRIBUIR	PERC. 81,0	2,0	1,3	1,3	-	-	-	-	59,1	7,9	-	-	-
N-MAND.-POR. ATRIB.	NUMERO 839	613	9	5	-	71	-	-	33	4,4	-	-	-
FROSSOS	PERC. 73,1	1,5	0,8	0,8	-	11,6	-	-	51,1	35,1	-	-	-
N-MAND.-A. ATRIBUIR	NUMERO 2 349	1 831	34	7	77	129	-	-	1 093	491	-	-	-
N-MAND.-POR. ATRIB.	PERC. 78,0	1,9	0,4	0,4	4,2	0	-	-	59,7	26,8	-	-	-
GONDIZALVES	NUMERO 286	223	1	1	0	0	-	-	6	3	-	-	-
N-MAND.-A. ATRIBUIR	PERC. 78,0	0,5	0,5	0,5	-	-	-	-	14,4	7,7	-	-	-
N-MAND.-POR. ATRIB.	NUMERO 616	496	3	4	-	55	-	-	64,6	34,5	-	-	-
LAMAGAES	PERC. 80,5	0,6	0,8	0,8	-	-	-	-	3,5	5	-	-	-
N-MAND.-A. ATRIBUIR	NUMERO 355	303	1	4	-	0	-	-	31,8	11,6	-	-	-
N-MAND.-POR. ATRIB.	PERC. 85,4	0,3	1,3	1,3	9,4	-	-	-	64,2	23,4	-	-	-
LAMAS	NUMERO 2 206	1 708	20	14	-	345	-	-	57,1	10,2	-	-	-
N-MAND.-A. ATRIBUIR	PERC. 77,4	1,2	0,6	0,6	2	-	-	-	47,0	65,9	-	-	-
N-MAND.-POR. ATRIB.	NUMERO 1 907	1 449	23	26	-	296	-	-	39,2	38,4	-	-	-
LOMAR	PERC. 76,0	1,6	1,8	1,8	-	20,4	-	-	2,6	2,7	-	-	-
N-MAND.-A. ATRIBUIR	NUMERO 1 424	1 148	69	62	-	235	-	-	18,4	18,4	-	-	-
N-MAND.-POR. ATRIB.	PERC. 82,0	5,9	5,3	5,3	-	20,1	-	-	80,2	-	-	-	-
LOMELAS (PAI)	NUMERO 1 797	1 307	17	18	-	200	-	-	57,1	50,1	-	-	-
N-MAND.-A. ATRIBUIR	PERC. 72,7	1,3	1,4	1,4	-	15,3	-	-	43,7	38,7	-	-	-
N-MAND.-POR. ATRIB.	NUMERO 751	512	3	5	14,3	29	-	-	-	4,4	-	-	-
MERELIMES (PERDI)	PERC. 68,2	0,6	1,0	1,0	27,9	5,7	-	-	12,7	1,7	-	-	-
N-MAND.-A. ATRIBUIR	NUMERO 395	298	1	4	2	0	-	-	195	89	-	-	-
N-MAND.-POR. ATRIB.	PERC. 75,4	0,3	1,3	1,3	-	3,0	-	-	65,4	29,9	-	-	-
MERELIMES (PERDI)	NUMERO 2 990	2 133	36	22	-	0	-	-	5	2	-	-	-
N-MAND.-A. ATRIBUIR	PERC. 71,3	1,7	1,0	1,0	-	268	-	-	1 025	737	-	-	-
N-MAND.-POR. ATRIB.	NUMERO 941	643	20	12	-	12,4	-	-	68,1	34,6	-	-	-
MIRE DE TIBAES	PERC. 68,3	3,1	1,9	1,9	-	1	-	-	-	3	-	-	-
N-MAND.-A. ATRIBUIR	NUMERO 450	395	4	2	-	-	-	-	129	68,2	-	-	-
N-MAND.-POR. ATRIB.	PERC. 87,8	1,0	0,5	0,5	-	8	-	-	20,1	75,0	-	-	-
MOURA	NUMERO 1 160	944	8	13	-	0	-	-	181	1	-	-	-
N-MAND.-A. ATRIBUIR	PERC. 81,4	0,9	1,4	1,4	-	-	-	-	65,8	3	-	-	-
N-MAND.-POR. ATRIB.	NUMERO 3 248	2 382	36	21	-	83	-	-	222	200	-	-	-
N-MAND.-A. ATRIBUIR	PERC. 73,3	1,5	0,9	0,9	-	0	-	-	55,3	4	-	-	-
N-MAND.-POR. ATRIB.	NUMERO 984	784	3	11	-	206	-	-	1 317	379	-	-	-
PADIM DA GRACA	PERC. 79,7	0,4	1,6	1,6	-	2	-	-	25,2	185	-	-	-
N-MAND.-A. ATRIBUIR	NUMERO 450	395	4	2	-	-	-	-	48,3	23,4	-	-	-
N-MAND.-POR. ATRIB.	PERC. 87,8	1,0	0,5	0,5	-	0	-	-	6	1	-	-	-
PALMEIRA	NUMERO 1 160	944	8	13	-	0	-	-	200	1	-	-	-
N-MAND.-A. ATRIBUIR	PERC. 81,4	0,9	1,4	1,4	-	-	-	-	90,4	36,3	-	-	-
N-MAND.-POR. ATRIB.	NUMERO 3 248	2 382	36	21	-	83	-	-	581	4	-	-	-
PANDEIAS	PERC. 73,3	1,5	0,9	0,9	-	0	-	-	12,7	12,7	-	-	-
N-MAND.-A. ATRIBUIR	NUMERO 984	784	3	11	-	2	-	-	92,5	30,8	-	-	-
N-MAND.-POR. ATRIB.	PERC. 79,7	0,4	1,6	1,6	-	2	-	-	3,5	4	-	-	-
N-MAND.-A. ATRIBUIR	NUMERO 450	395	4	2	-	-	-	-	6	1	-	-	-
N-MAND.-POR. ATRIB.	PERC. 87,8	1,0	0,5	0,5	-	0	-	-	6	1	-	-	-

PARADA DE TIBAS	NUMERO	482	7	4	36	221	214	203	214
N-MAND.-A. ATRIBUIR	PERC.	85,2	1,5	0,8	7,5	65,9	44,4	81,2	44,4
N-MAND.-POR. ATRIB.	NUMERO	506	2	1,8	17	312	117	185	3
PASSOES JULIADJ	PERC.	77,8	0,4	1,8	3,7	68,4	25,7	68,0	101
N-MAND.-A. ATRIBUIR	NUMERO	838	8	9	70	399	2	144	101
N-MAND.-POR. ATRIB.	PERC.	78,5	1,2	1,4	4,3	60,6	21,9	60,6	38,1
N-MAND.-A. ATRIBUIR	NUMERO	317	5	3	15	265	—	141	101
N-MAND.-POR. ATRIB.	PERC.	83,6	1,9	1,1	5,7	83,6	—	53,2	38,1
N-MAND.-POP. ATRIB.	NUMERO	314	23	12	12	—	—	203	3
PEASOISTE ESTEVAO	PERC.	79,4	6,2	4,8	4,6	—	—	81,2	—
N-MAND.-A. ATRIBUIR	NUMERO	392	4	1,5	—	—	—	—	—
N-MAND.-POR. ATRIB.	PERC.	69,4	1,5	1,5	—	—	—	—	—
N-MAND.-A. ATRIBUIR	NUMERO	975	11	13	160	344	131	131	—
N-MAND.-POR. ATRIB.	PERC.	67,8	3,7	2,0	24,2	52,3	19,8	52,3	—
N-MAND.-A. ATRIBUIR	NUMERO	2 124	1 574	28	17	—	—	242	—
N-MAND.-POR. ATRIB.	PERC.	74,1	1,8	1,1	10,4	—	—	1 123	—
N-MAND.-A. ATRIBUIR	NUMERO	917	10	9	65	—	—	71,4	—
N-MAND.-POR. ATRIB.	PERC.	76,9	1,4	1,3	9,2	—	—	15,4	—
N-MAND.-A. ATRIBUIR	NUMERO	485	1	4	39	—	—	—	—
N-MAND.-POR. ATRIB.	PERC.	34,9	0,3	1,1	10,6	—	—	—	—
SANTA LUCRECIA DE ALGERIZ	NUMERO	539	14	5	32	209	—	83	—
N-MAND.-A. ATRIBUIR	PERC.	80,3	3,2	1,2	7,4	—	—	69,1	—
N-MAND.-POR. ATRIB.	NUMERO	1 767	11	15	41	885	610	610	—
SEQUEIJA	PERC.	77,4	0,8	1,1	3,0	64,6	30,4	30,4	—
N-MAND.-A. ATRIBUIR	NUMERO	737	4	35	16	346	184	184	—
N-MAND.-POR. ATRIB.	PERC.	83,2	0,7	1,3	2,6	59,7	30,0	59,7	—
N-MAND.-A. ATRIBUIR	NUMERO	715	9	3	—	410	194	194	—
N-MAND.-POR. ATRIB.	PERC.	86,4	1,5	0,5	—	66,3	31,7	66,3	—
N-MAND.-A. ATRIBUIR	NUMERO	758	1	13	20	285	255	255	—
N-MAND.-POR. ATRIB.	PERC.	57,4	0,2	2,3	3,5	49,7	44,4	44,4	—
N-MAND.-A. ATRIBUIR	NUMERO	779	12	7	—	349	208	208	—
N-MAND.-POR. ATRIB.	PERC.	61,1	2,0	1,2	—	62,9	34,2	62,9	—
N-MAND.-A. ATRIBUIR	NUMERO	486	5	4	—	214	200	200	—
N-MAND.-POR. ATRIB.	PERC.	87,7	1,2	0,7	0,9	50,2	47,0	47,0	—
N-MAND.-A. ATRIBUIR	NUMERO	591	9	5	—	328	—	—	—
N-MAND.-POR. ATRIB.	PERC.	53,5	1,8	1,0	—	63,7	—	—	—
N-MAND.-A. ATRIBUIR	NUMERO	642	5	5	18	247	2	241	—
N-MAND.-POR. ATRIB.	PERC.	78,4	0,9	0,9	3,4	69,4	45,0	45,0	—
N-MAND.-A. ATRIBUIR	NUMERO	571	1	1	17	271	144	144	—
N-MAND.-POR. ATRIB.	PERC.	76,0	0,2	0,2	3,9	62,4	33,2	33,2	—
N-MAND.-A. ATRIBUIR	NUMERO	730	3	5	12	310	270	270	—
N-MAND.-POR. ATRIB.	PERC.	82,2	0,5	0,8	2,0	51,7	45,0	45,0	—
N-MAND.-A. ATRIBUIR	NUMERO	1 352	9	14	30	543	409	409	—
N-MAND.-POR. ATRIB.	PERC.	76,0	0,9	1,4	2,8	54,8	39,8	39,8	—
N-MAND.-A. ATRIBUIR	NUMERO	546	3	3	—	199	232	232	—
N-MAND.-POR. ATRIB.	PERC.	83,7	0,7	0,7	—	63,5	55,1	55,1	—
N-MAND.-A. ATRIBUIR	NUMERO	621	8	3	—	119	3	344	—
N-MAND.-POR. ATRIB.	PERC.	76,3	1,7	0,6	—	25,1	72,6	72,6	—
N-MAND.-A. ATRIBUIR	NUMERO	921	3	5	—	318	326	326	—
N-MAND.-POR. ATRIB.	PERC.	79,6	0,5	0,8	—	48,8	50,0	50,0	—
N-MAND.-A. ATRIBUIR	NUMERO	1 540	10	14	—	418	673	673	—
N-MAND.-POR. ATRIB.	PERC.	72,4	0,9	1,3	—	37,5	60,4	60,4	—
N-MAND.-A. ATRIBUIR	NUMERO	544	2	2	—	296	165	165	—
N-MAND.-POR. ATRIB.	PERC.	82,5	0,4	0,4	—	63,7	35,5	35,5	—
N-MAND.-A. ATRIBUIR	NUMERO	441	0	0	—	88	222	222	—
N-MAND.-POR. ATRIB.	PERC.	70,3	0,0	0,0	—	28,4	71,6	71,6	—
N-MAND.-A. ATRIBUIR	NUMERO	725	5	7	18	251	297	297	—
N-MAND.-POR. ATRIB.	PERC.	79,7	0,9	1,2	3,1	43,4	51,4	51,4	—
N-MAND.-A. ATRIBUIR	NUMERO	571	1	1	—	—	—	—	—
N-MAND.-POR. ATRIB.	PERC.	76,0	0,2	0,2	—	—	—	—	—
N-MAND.-A. ATRIBUIR	NUMERO	730	3	5	—	—	—	—	—
N-MAND.-POR. ATRIB.	PERC.	82,2	0,5	0,8	—	—	—	—	—
N-MAND.-A. ATRIBUIR	NUMERO	1 352	9	14	—	—	—	—	—
N-MAND.-POR. ATRIB.	PERC.	76,0	0,9	1,4	—	—	—	—	—
N-MAND.-A. ATRIBUIR	NUMERO	546	3	3	—	—	—	—	—
N-MAND.-POR. ATRIB.	PERC.	83,7	0,7	0,7	—	—	—	—	—
N-MAND.-A. ATRIBUIR	NUMERO	621	8	3	—	—	—	—	—
N-MAND.-POR. ATRIB.	PERC.	76,3	1,7	0,6	—	—	—	—	—
N-MAND.-A. ATRIBUIR	NUMERO	921	3	5	—	—	—	—	—
N-MAND.-POR. ATRIB.	PERC.	79,6	0,5	0,8	—	—	—	—	—
N-MAND.-A. ATRIBUIR	NUMERO	1 540	10	14	—	—	—	—	—
N-MAND.-POR. ATRIB.	PERC.	72,4	0,9	1,3	—	—	—	—	—
N-MAND.-A. ATRIBUIR	NUMERO	544	2	2	—	—	—	—	—
N-MAND.-POR. ATRIB.	PERC.	82,5	0,4	0,4	—	—	—	—	—
N-MAND.-A. ATRIBUIR	NUMERO	441	0	0	—	—	—	—	—
N-MAND.-POR. ATRIB.	PERC.	70,3	0,0	0,0	—	—	—	—	—
N-MAND.-A. ATRIBUIR	NUMERO	725	5	7	18	251	297	297	—
N-MAND.-POR. ATRIB.	PERC.	79,7	0,9	1,2	3,1	43,4	51,4	51,4	—

COM. DE CABEÇEIRAS DE BASTO

DISTRITO DE BRAGA

	INSCRITOS	VOTANTES	BRANCOS	MAIUS	CDs	PCP/PEV	PPR	PRD	PS	P50	UDP	C-CID.1	C-CID.2
PAINZELA	545	409	2	0	-	7	-	-	185	215	-	-	-
N-MAND.-A ATRIBUIR		75+1	0+5	0+0	-	1+7	-	-	65+2	52+6	-	-	-
N-MAND.-POR ATRIB.	0					0			6	6			
PASSOS	282	219	1	5	-	-	-	-	39	179	-	-	-
N-MAND.-A ATRIBUIR		77+7	0+5	2+3	-	-	-	-	17+8	79+5	-	-	-
N-MAND.-POR ATRIB.	0					-	-	-	1	6			
PESSACA	776	669	1	6	-	-	-	-	243	271	-	-	-
N-MAND.-A ATRIBUIR		519	0+2	0+6	-	-	-	-	66+9	82+2	-	-	-
N-MAND.-POR ATRIB.	0					-	-	-	3	4			
REFEJOS DE BASTO	3 008	2 243	27	66	-	70	-	-	856	1 262	-	-	-
N-MAND.-A ATRIBUIR		75+2	1+2	2+1	-	3+1	-	-	37+8	55+8	-	-	-
N-MAND.-POR ATRIB.	0					0			5	5			
RI DUQUE	1 347	944	13	13	-	-	-	-	508	412	-	-	-
N-MAND.-A ATRIBUIR		70+2	1+6	1+6	-	-	-	-	53+7	43+6	-	-	-
N-MAND.-POR ATRIB.	0					-	-	-	5	4			
VILA NIVE	382	330	0	2	-	-	-	-	117	211	-	-	-
N-MAND.-A ATRIBUIR		84+2	0+0	0+6	-	-	-	-	35+5	63+9	-	-	-
N-MAND.-POR ATRIB.	0					-	-	-	103	148	-	-	-
VILAR DE CUNHAS	319	252	1	0	-	-	-	-	40+9	50+7	-	-	-
N-MAND.-A ATRIBUIR		79+0	0+4	0+0	-	-	-	-	3	4	-	-	-
N-MAND.-POR ATRIB.	0					-	-	-					
AGILDE	895	613	7	9	-	344	-	-	88	145	-	-	-
N-MAND.-A ATRIBUIR		48+5	1+1	1+5	-	59+4	-	-	14+4	23+7	-	-	-
N-MAND.-POR ATRIB.	0					-	-	-	345	345	-	-	-
AFONIA	1 454	1 006	11	20	-	-	-	-	34+3	36+3	-	-	-
N-MAND.-A ATRIBUIR		60+8	1+1	2+0	-	-	-	-	3	4	-	-	-
N-MAND.-POR ATRIB.	0					-	-	-					
BASTOIS CLEMENTE J	1 256	892	8	38	-	20	-	-	-	46	-	-	-
N-MAND.-A ATRIBUIR		71+0	0+9	4+3	-	349	-	-	50	116	-	-	-
N-MAND.-POR ATRIB.	0					2+2	-	-	25+4	58+9	-	-	-
BASTOLISTA TEGLAJ	287	197	0	6	-	0	-	-	2	4	-	-	-
N-MAND.-A ATRIBUIR		68+6	0+0	3+1	-	12+7	-	-	2	4	-	-	-
N-MAND.-POR ATRIB.	0					-	-	-	48+3	48+3	-	-	-
BOIPA DE MORTANHA	1 029	777	1	5	-	-	-	-	380	489	-	-	-
N-MAND.-A ATRIBUIR		75+5	0+1	0+6	-	50+3	-	-	402	402	-	-	-
N-MAND.-POR ATRIB.	0					-	-	-	30+1	30+1	-	-	-
BRETELC	1 901	1 336	18	29	-	-	-	-	485	402	-	-	-
N-MAND.-A ATRIBUIR		70+3	1+4	2+2	-	30+3	-	-	36+3	30+1	-	-	-
N-MAND.-POR ATRIB.	0					-	-	-	143	143	-	-	-
CACARILHE	432	337	2	4	-	190	-	-	41+8	41+8	-	-	-
N-MAND.-A ATRIBUIR		78+0	0+6	1+2	-	56+4	-	-	204	204	-	-	-
N-MAND.-POR ATRIB.	0					-	-	-	33+0	33+0	-	-	-
CANEDE DE BASTO	948	618	3	14	-	-	-	-	52+1	64	-	-	-
N-MAND.-A ATRIBUIR		65+2	0+5	2+3	-	12+1	-	-	4	2	-	-	-
N-MAND.-POR ATRIB.	0					-	-	-	139	139	-	-	-
CARVALHO	736	492	2	39	-	340	-	-	39+8	39+8	-	-	-
N-MAND.-A ATRIBUIR		66+9	0+6	7+9	-	69+1	-	-	3	3	-	-	-
N-MAND.-POR ATRIB.	0					6	-	-	43+3	43+3	-	-	-
CCOCCUSO	481	349	3	5	-	61	-	-	70	145	-	-	-
N-MAND.-A ATRIBUIR		72+6	0+9	1+6	-	11+8	-	-	29+5	61+2	-	-	-
N-MAND.-POR ATRIB.	0					-	-	-	5	5	-	-	-
COGEG	324	237	3	7	-	12	-	-	381	381	-	-	-
N-MAND.-A ATRIBUIR		73+2	1+3	3+0	-	5+0	-	-	43+3	43+3	-	-	-
N-MAND.-POR ATRIB.	0					-	-	-					
FERVEICA	1 115	875	1,3	23	-	300	-	-	119	119	-	-	-
N-MAND.-A ATRIBUIR		78+5	0+3	2+6	-	34+3	-	-	2	2	-	-	-
N-MAND.-POR ATRIB.	0					-	-	-	33+8	33+8	-	-	-
GAGOS	507	374	1	7	-	188	-	-	0	0	-	-	-
N-MAND.-A ATRIBUIR		73+8	0+3	1+9	-	50+3	-	-	137	61	-	-	-
N-MAND.-POR ATRIB.	0					4	-	-	3	0	-	-	-
GENEOS	496	355	4	6	-	-	-	-	227	120	-	-	-
N-MAND.-A ATRIBUIR		71+6	1+1	1+1	-	-	-	-	63+9	33+8	-	-	-
N-MAND.-POR ATRIB.	0					-	-	-	77	77	-	-	-
INVESTA	388	253	2	3	-	81	-	-	35+4	30+4	-	-	-
N-MAND.-A ATRIBUIR		74+9	0+8	1+2	-	32+0	-	-	2	2	-	-	-
N-MAND.-POR ATRIB.	0					-	-	-	3	2	-	-	-
MELANES-POR ATRIB.	530	378	1	4	-	197	-	-	11+9	34+7	-	-	-
N-MAND.-A ATRIBUIR		71+3	0+3	1+1	-	52+1	-	-	131	131	-	-	-
N-MAND.-POR ATRIB.	0					-	-	-	295	295	-	-	-
MOEIRA DO CASTELO	519	420	2	7	-	114	-	-	70+2	70+2	-	-	-
N-MAND.-A ATRIBUIR		80+9	0+5	1+7	-	27+6	-	-	5	5	-	-	-
N-MAND.-POR ATRIB.	0					-	-	-	21+1	21+1	-	-	-
OURILHE	333	265	0	2	-	205	-	-	76	254	-	-	-
N-MAND.-A ATRIBUIR		79+4	0+0	0+8	-	77+4	-	-	11+1	36+9	-	-	-
N-MAND.-POR ATRIB.	0					6	-	-	0	0	-	-	-
REGO	915	688	0	11	-	347	-	-	132	132	-	-	-
N-MAND.-A ATRIBUIR		75+2	0+0	1+6	-	50+4	-	-	201	201	-	-	-
N-MAND.-POR ATRIB.	0					4	-	-	2	2	-	-	-
RIBAS	926	658	1	15	-	126	-	-	127	127	-	-	-
N-MAND.-A ATRIBUIR		71+1	0+2	2+3	-	19+2	-	-	19+3	19+3	-	-	-
N-MAND.-POR ATRIB.	0					-	-	-	130	130	-	-	-
VALE DE BORDO	820	506	2	17	-	-	-	-	62+7	62+7	-	-	-
N-MAND.-A ATRIBUIR		61+7	0+4	3+6	-	-	-	-	2	2	-	-	-
N-MAND.-POR ATRIB.	0					-	-	-	208	208	-	-	-
VERDE	645	444	10	7	-	103	-	-	44+6	44+6	-	-	-
N-MAND.-A ATRIBUIR		72+3	2+2	1+5	-	22+1	-	-	2	2	-	-	-
N-MAND.-POR ATRIB.	0					-	-	-	138	138	-	-	-

COM. DE ESPOSENDE

ANTAS	NUMERO	1 537	1 194	9	14	612	0	137	422	
N-MAND.-A ATRIBUIR	PERC.		77,7	0,8	1,2	51,3	0,0	11,5	35,3	
N-MAND.-POR ATRIB.	NUMERO	0	2 294	20	30	508	0	1	3	
APULIA	PERC.	2 856	80,0	0,9	1,3	25,2		135	1 371	
N-MAND.-A ATRIBUIR	NUMERO	0	1 207	24	26	204	124	6,8	60,8	
N-MAND.-POR ATRIB.	PERC.	1 577	76,5	2,2	2,0	16,9	10,4	0	7	
BELINHO	NUMERO	0	462	5	12	253	1		827	
N-MAND.-A ATRIBUIR	PERC.	573	80,6	1,1	2,6	56,8		15,4	120	
N-MAND.-POR ATRIB.	NUMERO	0	1 667	24	20	431	85	1	2	
ESPOSENDE	PERC.	2 019	82,6	1,6	1,2	37,4	5,1	34,3	20,0	
N-MAND.-A ATRIBUIR	NUMERO	0	1 579	15	24	519	80	70	949	
N-MAND.-POR ATRIB.	PERC.	2 084	75,0	1,0	1,5	32,9	5,2	4,4	55,0	
FAÇ	NUMERO	925	743	2	11	275	0	15	8	
N-MAND.-A ATRIBUIR	PERC.	1 908	1 511	14	35	40	60	101	670	6,79
N-MAND.-POR ATRIB.	NUMERO	0	79,2	3,1	2,3		4,0	6,7	44,3	41,64
FERRAZES	PERC.	695	419	3	11		0		5	4
N-MAND.-A ATRIBUIR	NUMERO	0	89,1	0,5	1,8		1,1		34,4	23,4
N-MAND.-POR ATRIB.	PERC.	810	680	1	14	319	0	60	246	41,0
GEPESES	NUMERO	0	84,0	0,2	2,1	44,8		8,8	42,1	3
N-MAND.-A ATRIBUIR	PERC.	873	706	11	10	149		107	429	
N-MAND.-POR ATRIB.	NUMERO	0	80,9	1,6	1,6	21,1		15,2	60,6	
MARINHAS	PERC.	3 164	2 324	13	58	1 034	39	542	598	
N-MAND.-A ATRIBUIR	NUMERO	0	73,5	0,6	2,5	44,5	1,7	25,0	25,7	
N-MAND.-POR ATRIB.	PERC.	1 428	997	13	23		0	2	2	
PAINEIRA DE FARD	NUMERO	0	85,8	1,3	2,3		2,0	8,8	29,1	563
N-MAND.-A ATRIBUIR	PERC.	538	451	2	6	276	0	0	3	56,5
N-MAND.-POR ATRIB.	NUMERO	0	83,0	0,4	1,3	65,4		33	114	6
RIO TINTIC	PERC.	1 253	800	5	15	567		7,3	25,3	
N-MAND.-A ATRIBUIR	NUMERO	0	63,9	0,4	1,9	70,7		0	21,3	
N-MAND.-POR ATRIB.	PERC.	0							28,6	

COM. DE FAZE

ABUIM	NUMERO	450	324	7	3				156	156
N-MAND.-A ATRIBUIR	PERC.		72,0	2,2	0,9				48,2	48,2
N-MAND.-POR ATRIB.	NUMERO	0	189	0	1				89	
AGELA	PERC.	240	78,6	0,0	0,5			52,4	47,1	
N-MAND.-A ATRIBUIR	NUMERO	0	9,4	8	22			4	3	
N-MAND.-POR ATRIB.	PERC.	1 210	81,5	0,8	2,2		175	647	114	
ANTIME	NUMERO	0	255	2	0			67,7	11,6	
N-MAND.-A ATRIBUIR	PERC.	294	86,7	0,8	0,0			1,63	90	
N-MAND.-POR ATRIB.	NUMERO	0	569	6	11			63,9	35,3	
ARDEGAD	PERC.	683	83,3	1,1	1,9			59,8	198	
N-MAND.-A ATRIBUIR	NUMERO	0	244	0	3			34,2	2	
N-MAND.-POR ATRIB.	PERC.	302	80,6	0,0	1,2			152	69	
ARMZELE	NUMERO	1 720	1 149	18	14			62,3	36,5	
N-MAND.-A ATRIBUIR	PERC.	0	64,0	1,5	1,2			5	2	
N-MAND.-POR ATRIB.	NUMERO	0	494	7	12			345	540	
ARQUES UNDAI	PERC.	740	66,6	1,4	2,4			48,3	46,2	
N-MAND.-A ATRIBUIR	NUMERO	0	814	14	13			5	4	
N-MAND.-POR ATRIB.	PERC.	1 100	74,0	1,7	1,6			57,1	36,0	
ARDESISTA CRISTINA 1	NUMERO	0	742	7	8			427	330	
N-MAND.-A ATRIBUIR	PERC.	1 168	63,5	0,9	1,1			52,5	60,5	
N-MAND.-POR ATRIB.	NUMERO	0	5 918	43	60			56	46	
ESTORAOS	PERC.	9 072	65,2	1,4	1,0			76,9	12,1	
N-MAND.-A ATRIBUIR	NUMERO	0	377	2	4			3 289	1 440	
N-MAND.-POR ATRIB.	PERC.	477	79,0	0,5	1,1			55,4	27,7	
FAZE	NUMERO	0	714	0	1,1			8	4	
N-MAND.-A ATRIBUIR	PERC.	0	81,3	0,6	1,0			67,4	31,0	
N-MAND.-POR ATRIB.	NUMERO	0	81,3	0,6	1,0			5	2	
FELGUEIRAS	PERC.	0	0					349	340	
FERNELLOS	NUMERO	0	0					48,7	47,5	
N-MAND.-A ATRIBUIR	PERC.	0	0					4	3	
N-MAND.-POR ATRIB.	NUMERO	0	0							

DISTRITO DE BRAGA

	INSCRITOS	VOTANTES	BRANCOS	INVALIDOS	CDS	PCP/PEV	PPM	PRD	PS	PSD	UDP	C.C.I.D.-1	C.C.I.D.-2
FEITIAS	0	462	494	7	0	-	-	-	-	244	-	215	-
N-MAND.-A ATRIBUIR	7	74,6	1,4	1,6	-	-	-	-	-	53,4	-	43,5	-
N-MAND.-POR ATRIB.	0	-	-	-	-	-	-	-	-	4	-	3	-
GLAES	9	1 612	1 123	13	18	53	-	-	575	423	-	-	-
N-MAND.-A ATRIBUIR	9	69,7	1,2	1,6	4,1	4,7	-	-	51,2	37,7	-	-	-
N-MAND.-POR ATRIB.	0	-	-	-	0	0	-	-	5	4	-	-	-
FREGUESIA COM MEMOS DE 201 ELEITORES													
MEDEL	7	846	646	4	7	17	-	-	618	220	-	407	-
N-MAND.-A ATRIBUIR	7	71,7	0,6	1,1	-	2,6	-	-	628	35,0	-	67,6	-
N-MAND.-POR ATRIB.	0	-	-	-	-	0	-	-	2	2	-	5	-
MONTE	7	554	360	4	2	6	-	-	149	199	-	126	-
N-MAND.-A ATRIBUIR	7	65,0	1,1	0,6	-	1,7	-	-	41,4	55,3	-	57,3	-
N-MAND.-POR ATRIB.	0	-	-	-	-	0	-	-	3	4	-	4	-
REFEIRA DO REI	9	1 047	4	24	84	55	-	-	392	508	-	-	-
N-MAND.-A ATRIBUIR	9	87,6	0,4	2,3	7,9	5,2	-	-	36,7	47,4	-	-	-
N-MAND.-POR ATRIB.	0	-	-	-	0	0	-	-	4	5	-	-	-
PASSO	7	778	602	8	15	17	-	-	155	25,8	-	407	-
N-MAND.-A ATRIBUIR	7	78,2	1,3	2,5	-	2,8	-	-	126	67,6	-	126	-
N-MAND.-POR ATRIB.	0	-	-	-	-	0	-	-	2	2	-	5	-
PERDALDO	7	272	220	2	3	-	-	-	-	89	-	126	-
N-MAND.-A ATRIBUIR	7	80,9	0,9	1,4	-	-	-	-	40,5	3	-	57,3	-
N-MAND.-POR ATRIB.	0	-	-	-	-	0	-	-	3	3	-	4	-
QUEIMADELA	7	655	483	0	7	11	-	-	233	232	-	-	-
N-MAND.-A ATRIBUIR	7	73,7	0,0	1,5	-	2,3	-	-	48,2	48,9	-	-	-
N-MAND.-POR ATRIB.	0	-	-	-	-	0	-	-	481	401	-	-	-
QUINCHAES	9	1 587	1 203	10	21	13	-	-	56,4	40,0	-	-	-
N-MAND.-A ATRIBUIR	9	75,8	0,8	1,8	-	1,7	-	-	5	4	-	-	-
N-MAND.-POR ATRIB.	0	-	-	-	-	24	-	-	599	341	-	-	-
REGODAS	9	1 195	994	4	6	24	-	-	60,3	36,3	-	-	-
N-MAND.-A ATRIBUIR	9	83,2	0,4	0,6	-	2,4	-	-	4	3	-	-	-
N-MAND.-POR ATRIB.	0	-	-	-	-	0	-	-	307	175	-	-	-
REYNO	7	485	493	4	3	4	-	-	62,3	35,5	-	-	-
N-MAND.-A ATRIBUIR	7	72,0	0,6	0,6	-	0,8	-	-	5	2	-	-	-
N-MAND.-POR ATRIB.	0	-	-	-	-	0	-	-	99	24,8	-	-	-
RIBEIROS	7	544	400	7	5	-	-	-	72,3	24,8	-	-	-
N-MAND.-A ATRIBUIR	7	73,3	1,8	1,3	-	-	-	-	5	2	-	-	-
N-MAND.-POR ATRIB.	0	-	-	-	-	0	-	-	3	2	-	-	-
SAC GENS	9	1 493	1 030	8	30	-	-	-	534	458	-	-	-
N-MAND.-A ATRIBUIR	9	69,0	0,8	2,9	-	5	-	-	44,5	4	-	-	-
N-MAND.-POR ATRIB.	0	-	-	-	-	0	-	-	179	30,4	-	-	-
SEIODES	7	411	342	2	2	-	-	-	219	60,5	-	-	-
N-MAND.-A ATRIBUIR	7	86,1	0,6	0,6	-	-	-	-	83	232	-	-	-
N-MAND.-POR ATRIB.	0	-	-	-	-	0	-	-	146	71,4	-	-	-
SEFAPAC	9	1 158	779	8	13	-	-	-	592	164	-	-	-
N-MAND.-A ATRIBUIR	9	67,5	1,0	1,7	-	70,7	-	-	21,2	21,2	-	-	-
N-MAND.-POR ATRIB.	0	-	-	-	-	1	-	-	83	232	-	-	-
SILVARES (ELENTEI)	7	417	325	2	8	-	-	-	25,5	2	-	-	-
N-MAND.-A ATRIBUIR	7	77,9	0,6	2,5	-	-	-	-	610	330	-	-	-
N-MAND.-POR ATRIB.	0	-	-	-	-	30	-	-	61,0	33,8	-	-	-
SILVARES (MARTIM)	9	1 141	1 000	8	14	-	-	-	61,0	6	-	-	-
N-MAND.-A ATRIBUIR	9	87,4	0,8	1,4	-	3,0	-	-	4	4	-	-	-
N-MAND.-POR ATRIB.	0	-	-	-	-	0	-	-	418	478	-	-	-
TRASSOS	9	1 342	1 025	4	12	111	-	-	40,8	44,4	-	-	-
N-MAND.-A ATRIBUIR	9	76,4	0,6	1,2	-	10,8	-	-	4	4	-	-	-
N-MAND.-POR ATRIB.	0	-	-	-	-	1	-	-	196	196	-	-	-
VAMZEA CÇA	7	527	341	1	13	3	-	-	41,0	54,3	-	-	-
N-MAND.-A ATRIBUIR	7	68,5	0,3	3,4	-	0,8	-	-	3	3	-	-	-
N-MAND.-POR ATRIB.	0	-	-	-	-	0	-	-	122	101	-	-	-
VILA COVA	7	325	232	0	1	3,5	-	-	52,4	44	-	-	-
N-MAND.-A ATRIBUIR	7	71,4	0,0	0,4	-	4	-	-	324	93	-	-	-
N-MAND.-POR ATRIB.	0	-	-	-	-	0,9	-	-	75,0	21,5	-	-	-
VIMHOS	7	522	432	4	7	-	-	-	4	4	-	-	-
N-MAND.-A ATRIBUIR	7	82,8	0,9	1,4	-	0,9	-	-	6	1	-	-	-
N-MAND.-POR ATRIB.	0	-	-	-	-	0	-	-	4	4	-	-	-
GEN. DE GUIMARAES													
ABACAGIS (TOME)	9	1 325	1 071	3	20	21	-	-	616	320	-	-	-
N-MAND.-A ATRIBUIR	9	80,8	0,3	1,9	-	2,0	-	-	20,2	29,9	-	-	-
N-MAND.-POR ATRIB.	0	-	-	-	-	0	-	-	3	3	-	-	-
ATRADES (JOAC BAPTISTA)	7	702	580	1	4	-	-	-	61	207	-	-	-
N-MAND.-A ATRIBUIR	7	82,6	0,2	0,7	-	52,9	-	-	10,5	35,7	-	-	-
N-MAND.-POR ATRIB.	0	-	-	-	-	4	-	-	0	3	-	-	-
ATRADESTA (MARI)	9	1 359	1 043	5	7	10	-	-	283	550	-	-	-
N-MAND.-A ATRIBUIR	9	78,2	0,5	0,7	-	0,9	-	-	26,4	51,7	-	-	-
N-MAND.-POR ATRIB.	0	-	-	-	-	2	-	-	2	2	-	-	-
ALDAD	7	493	377	4	5	-	-	-	101	267	-	-	-
N-MAND.-A ATRIBUIR	7	76,5	1,1	1,3	-	-	-	-	26,2	70,6	-	-	-
N-MAND.-POR ATRIB.	0	-	-	-	-	5	-	-	189	163	-	-	-
AFOSA	7	459	343	0	6	-	-	-	52,1	44,3	-	-	-
N-MAND.-A ATRIBUIR	7	75,1	0,0	1,7	-	1,9	-	-	4	3	-	-	-
N-MAND.-POR ATRIB.	0	-	-	-	-	0	-	-	64,8	103	-	-	-
ATIAES	9	1 092	675	8	14	-	-	-	69,3	27,1	-	-	-
N-MAND.-A ATRIBUIR	9	61,6	1,2	2,4	-	-	-	-	4	4	-	-	-
N-MAND.-POR ATRIB.	0	-	-	-	-	0	-	-	6	6	-	-	-

DISTRITO DE BRAGA

EMENDAS	INSCRITOS	VOTANTES	BRANCO	NULOS	CDS	PCP/PEV	PPM	PMO	PS	P50	UMP	C-CID-1	C-CID-2
N-MAND.-A. ATRIBUIR	3 105	852	3	12	-	16	-	-	644	175	-	-	-
N-MAND.-PCP. ATRIB.		7741	646	146	-	108	-	-	7547	2048	-	-	-
NUMERO	1 198	739	8	3	-	8	-	-	373	244	-	-	-
PERC.		642	10,1	0,6	-	7,1	-	-	53,1	40,3	-	-	-
N-MAND.-A. ATRIBUIR	451	405	0	5	244	16	-	-	-	140	-	-	-
N-MAND.-PCP. ATRIB.		8918	0,0	1,2	60,3	4,0	-	-	-	34,4	-	-	-
NUMERO	995	732	13	7	41	3	-	-	338	118	-	-	-
PERC.		787	1,7	0,9	8,0	23	-	-	70,5	15,7	-	-	-
N-MAND.-A. ATRIBUIR	3 714	2 340	27	34	648	0	-	-	457	171	-	-	-
N-MAND.-PCP. ATRIB.		6444	1,1	1,4	34,3	0	-	-	274	170	-	-	-
NUMERO	746	537	3	31	42	32	-	-	380	49	-	-	-
PERC.		72,0	0,6	2,1	7,8	9,7	-	-	70,8	9,1	-	-	-
N-MAND.-A. ATRIBUIR	2 115	1 438	33	20	174	52	-	-	412	747	-	-	-
N-MAND.-PCP. ATRIB.		6840	2,3	1,4	12,1	3,6	-	-	52,0	52,0	-	-	-
NUMERO	4 162	2 875	23	25	16,1	9,5	-	-	1 177	494	-	-	-
PERC.		651	0,8	0,9	5,6	3,4	-	-	40,9	17,2	-	-	-
N-MAND.-A. ATRIBUIR	1 646	1 152	10	16	33	29	-	-	758	182	-	-	-
N-MAND.-PCP. ATRIB.		6952	0,9	1,4	4,6	2,5	-	-	65,8	15,8	-	-	-
NUMERO	404	342	4	3	139	0	-	-	137	107	-	-	-
PERC.		89,6	1,1	0,8	3,4	0	-	-	46,7	46,7	-	-	-
N-MAND.-A. ATRIBUIR	842	599	7	5	137	124	-	-	197	129	-	-	-
N-MAND.-PCP. ATRIB.		6915	1,2	0,8	22,9	20,7	-	-	32,9	21,5	-	-	-
NUMERO	832	642	10	9	-	-	-	-	474	149	-	-	-
PERC.		77,2	1,6	1,4	-	-	-	-	73,8	23,2	-	-	-
N-MAND.-A. ATRIBUIR	2 720	1 761	23	24	-	-	-	-	582	611	-	-	-
N-MAND.-PCP. ATRIB.		6457	1,3	1,4	-	-	-	-	33,1	34,7	-	-	-
NUMERO	3 389	2 136	25	50	749	177	-	-	929	206	-	-	-
PERC.		63,6	1,2	2,3	35,7	8,2	-	-	43,1	9,6	-	-	-
N-MAND.-A. ATRIBUIR	705	541	5	11	124	4	-	-	143	137	-	-	-
N-MAND.-PCP. ATRIB.		7647	0,9	2,0	22,9	0	-	-	28,2	23,3	-	-	-
NUMERO	402	326	2	8	134	28	-	-	102	52	-	-	-
PERC.		81,1	0,6	2,5	41,1	8,6	-	-	31,3	16,0	-	-	-
N-MAND.-A. ATRIBUIR	408	273	15	6	-	-	-	-	-	252	-	-	-
N-MAND.-PCP. ATRIB.		6649	5,5	2,2	-	-	-	-	-	92,3	-	-	-
NUMERO	2 747	2 052	8	29	442	84	-	-	987	502	-	-	-
PERC.		74,7	0,4	1,4	21,5	4,1	-	-	48,1	24,5	-	-	-
N-MAND.-A. ATRIBUIR	1 180	973	16	14	71	106	-	-	205	561	-	-	-
N-MAND.-PCP. ATRIB.		82,5	1,6	1,4	7,3	10,7	-	-	21,1	57,7	-	-	-
NUMERO	777	614	7	5	-	-	-	-	310	292	-	-	-
PERC.		79,0	1,1	0,8	-	-	-	-	50,5	47,6	-	-	-
N-MAND.-A. ATRIBUIR	1 994	1 435	12	16	-	-	-	-	471	890	-	-	-
N-MAND.-PCP. ATRIB.		7240	0,8	1,1	-	-	-	-	32,8	59,2	-	-	-
NUMERO	1 224	979	8	18	334	26	-	-	44,4	149	-	-	-
PERC.		80,0	0,8	1,8	34,1	2,7	-	-	45,4	15,1	-	-	-
N-MAND.-A. ATRIBUIR	2 515	1 812	10	37	140	78	-	-	939	408	-	-	-
N-MAND.-PCP. ATRIB.		7211	0,6	2,0	7,7	4,3	-	-	51,8	33,4	-	-	-
NUMERO	1 800	1 281	3	9	450	131	-	-	532	156	-	-	-
PERC.		71,2	0,2	0,7	35,1	10,2	-	-	41,5	12,2	-	-	-
N-MAND.-A. ATRIBUIR	3 709	2 555	29	26	228	798	-	-	1 008	466	-	-	-
N-MAND.-PCP. ATRIB.		6859	1,1	1,0	6,9	31,2	-	-	39,5	18,2	-	-	-
NUMERO	1 012	683	19	14	-	-	-	-	44,1	149	-	-	-
PERC.		67,5	2,8	2,1	-	-	-	-	64,6	21,8	-	-	-
N-MAND.-A. ATRIBUIR	2 865	1 849	63	25	-	-	-	-	-	420	-	-	-
N-MAND.-PCP. ATRIB.		64,5	3,4	1,4	-	-	-	-	-	22,7	-	-	-
NUMERO	902	696	4	9	74	10	-	-	438	161	-	-	-
PERC.		77,2	0,6	1,3	10,4	1,4	-	-	62,9	23,1	-	-	-

DISTRITO DE BRAGA

	INSCRITOS	VOTANTES	GRANDES	MAIORS	CDS	PCP/PEV	PPM	PRD	PS	PSD	UDP	G-CID.1	G-CID.2
SANTO ESTILIAO N-MAND.-A ATRIBUIR	586	489	4	10	242	4	-	-	-	209	-	-	-
N-MAND.-POR ATRIB.		437,7	0,8	2,0	53,6	0,8	-	-	-	42,7	-	-	-
SAC JOAO DE REI N-MAND.-A ATRIBUIR	343	273	2	4	87	0	-	-	155	23	-	-	-
N-MAND.-POR ATRIB.		79,4	0,7	2,2	31,2	-	-	-	56,5	8,0	-	-	-
SERDELELO N-MAND.-A ATRIBUIR	710	497	15	0,8	101	-	-	-	224	153	-	-	-
N-MAND.-POR ATRIB.		70,0	3,0	0,8	28,3	-	-	-	45,1	30,8	-	-	-
SOMADELO DA GOMA N-MAND.-A ATRIBUIR	928	640	3	14	171	-	-	-	260	192	-	-	-
N-MAND.-POR ATRIB.		69,4	0,5	2,2	28,7	-	-	-	40,4	30,0	-	-	-
TAIODE N-MAND.-A ATRIBUIR	1 282	906	7	10	228	28	-	-	302	331	-	-	-
N-MAND.-POR ATRIB.		70,7	0,8	1,1	25,2	3,1	-	-	33,3	36,5	-	-	-
TRAVASSOS N-MAND.-A ATRIBUIR	730	590	0	7	-	0	-	-	287	294	-	-	-
N-MAND.-POR ATRIB.		80,8	0,0	1,2	-	-	-	-	49,4	50,2	-	-	-
VERIM N-MAND.-A ATRIBUIR	357	297	1	9	149	-	-	-	23	115	-	-	-
N-MAND.-POR ATRIB.		43,2	0,3	3,0	50,2	-	-	-	7,7	38,7	-	-	-
VILELA N-MAND.-A ATRIBUIR	544	439	5	3	4	-	-	-	50	373	-	-	-
N-MAND.-POR ATRIB.		60,7	1,1	0,7	-	-	-	-	13,2	85,0	-	-	-
COM. DE TERRAS DE BOURO													
BALANCA N-MAND.-A ATRIBUIR	366	301	3	2	55	-	-	-	-	241	-	-	-
N-MAND.-POR ATRIB.		78,0	1,0	0,7	18,3	-	-	-	-	60,1	-	-	-
BAUFE DO GERES N-MAND.-A ATRIBUIR	431	309	3	12	132	-	-	-	45	117	-	-	-
N-MAND.-POR ATRIB.		71,7	1,0	3,9	42,7	-	-	-	1,6	37,9	-	-	-
CARVALHEIRA N-MAND.-A ATRIBUIR	378	300	0	2	143	-	-	-	-	-	-	155	-
N-MAND.-POR ATRIB.		79,4	0,0	0,7	47,7	-	-	-	-	-	-	51,7	-
CHAMOIM N-MAND.-A ATRIBUIR	459	349	4	9	117	-	-	-	-	217	-	-	-
N-MAND.-POR ATRIB.		76,0	1,7	2,4	33,5	-	-	-	-	42,2	-	-	-
CHENESSE N-MAND.-A ATRIBUIR	512	364	2	5	98	-	-	-	-	259	-	-	-
N-MAND.-POR ATRIB.		71,1	0,6	1,4	26,9	-	-	-	-	71,2	-	-	-
CIEDAS N-MAND.-A ATRIBUIR	394	304	2	3	104	-	-	-	127	64	-	-	-
N-MAND.-POR ATRIB.		77,2	0,7	1,0	34,9	-	-	-	41,8	21,7	-	-	-
COVIDE N-MAND.-A ATRIBUIR	347	237	11	6	-	-	-	-	-	220	-	-	-
N-MAND.-POR ATRIB.		68,3	4,6	2,5	-	-	-	-	-	92,8	-	-	-
GONDORIZ N-MAND.-A ATRIBUIR	618	502	4	7	-	-	-	-	-	246	-	-	-
N-MAND.-POR ATRIB.		81,2	0,8	1,4	-	-	-	-	-	59,4	-	-	-
MOIRENTA N-MAND.-A ATRIBUIR	286	213	2	5	48	-	-	-	-	73	-	-	-
N-MAND.-POR ATRIB.		74,5	0,9	2,4	22,5	-	-	-	-	34,3	-	-	-
MONTE RIBEIRA N-MAND.-A ATRIBUIR	961	682	7	19	163	-	-	-	-	344	-	-	-
N-MAND.-POR ATRIB.		71,0	1,0	2,8	23,9	-	-	-	21,4	50,7	-	-	-
RIO CALDO N-MAND.-A ATRIBUIR	508	358	1	5	-	-	-	-	-	167	-	-	-
N-MAND.-POR ATRIB.		70,5	0,3	1,4	-	-	-	-	-	44,7	-	-	-
SODTO N-MAND.-A ATRIBUIR	644	506	8	20	72	68	-	-	-	194	-	-	-
N-MAND.-POR ATRIB.		78,3	1,4	6,0	14,2	13,4	-	-	36,4	30,4	-	-	-
VALDOSENDE N-MAND.-A ATRIBUIR	225	181	0	2	-	-	-	-	-	72	-	-	-
N-MAND.-POR ATRIB.		80,4	0,0	1,1	-	-	-	-	10,3	7,0	-	-	-
VILAR N-MAND.-A ATRIBUIR	1 243	859	40	28	174	329	-	-	-	387,3	-	-	-
N-MAND.-POR ATRIB.		68,0	4,7	3,3	20,3	38,3	-	-	33,5	-	-	-	-
ANISSC N-MAND.-A ATRIBUIR	215	183	2	4	-	-	-	-	82	95	-	-	-
N-MAND.-POR ATRIB.		85,1	1,1	2,2	-	-	-	-	44,5	51,4	-	-	-
ANJOS N-MAND.-A ATRIBUIR	453	331	1	4	-	-	-	-	135	185	-	-	-
N-MAND.-POR ATRIB.		73,1	0,3	1,2	-	-	-	-	40,8	55,9	-	-	-
CAMPOS N-MAND.-A ATRIBUIR	347	270	1	4	-	-	-	-	112	153	-	-	-
N-MAND.-POR ATRIB.		77,8	0,4	1,5	-	-	-	-	41,5	56,7	-	-	-
CANICADA N-MAND.-A ATRIBUIR	459	344	1	4	147	24	-	-	-	148	-	-	-
N-MAND.-POR ATRIB.		75,0	0,3	1,2	42,7	7,0	-	-	-	48,8	-	-	-

CANTELAE	7	576	8	9	24	64	238	211	
N-MAND. ATRIBUIR	0	76,4	1,4	1,6	4,2	14,9	61,3	36,3	
N-MAND. PGR ATRIB.	0								
CCVA	335	256	1	4	24		145	82	
N-MAND. ATRIBUIR	0								
N-MAND. PGR ATRIB.	0								
EIFA VEDRA	583	395	5	16	38	12	240	84	
N-MAND. ATRIBUIR	0								
N-MAND. PGR ATRIB.	0								
GUILHOFREI	1 030	720	1	18	337		77	247	
N-MAND. ATRIBUIR	9								
N-MAND. PGR ATRIB.	0								
LCUKEDD	933	385	0	9	21		130	225	
N-MAND. ATRIBUIR	0								
N-MAND. PGR ATRIB.	0								
MSTEIRO	794	482	3	9	193		248	189	
N-MAND. ATRIBUIR	0								
N-MAND. PGR ATRIB.	0								
PABRUA DO BOMBO	588	758	0,5	1,5	25,4		43,2	31,4	
N-MAND. ATRIBUIR	0								
N-MAND. PGR ATRIB.	0								
PINHEIRO	451	330	9	15			148	204	
N-MAND. ATRIBUIR	0								
N-MAND. PGR ATRIB.	0								
RCSAS	1 825	1 104	6	15	90	43	398	592	
N-MAND. ATRIBUIR	9								
N-MAND. PGR ATRIB.	0								
RUIVAES	1 048	726	5	22	68	0	339	50,0	
N-MAND. ATRIBUIR	0								
N-MAND. PGR ATRIB.	0								
SALAMONDE	992	412	0	14	32	68	46,7	40,2	
N-MAND. ATRIBUIR	0								
N-MAND. PGR ATRIB.	0								
SOMEGAS									
SOUZAS									
TAPULAS									
N-MAND. ATRIBUIR	7								
N-MAND. PGR ATRIB.	0								
VENTOSA	404	309	3	11	76		97	132	
N-MAND. ATRIBUIR	0								
N-MAND. PGR ATRIB.	0								
VIEIRA DO HINHO	1 477	1 125	13	33	124	215	512	226	
N-MAND. ATRIBUIR	9								
N-MAND. PGR ATRIB.	0								
VILAR CHAC	285	232	4	2	1		45,5	20,1	
N-MAND. ATRIBUIR	0								
N-MAND. PGR ATRIB.	0								

PREQUISIA COM MEMOS DE 201 ELEITORES
E QUISIA COM MEMOS DE 161 ELEITORES

ABADE DE VESMOIN	215	191	1	1		88			
N-MAND. ATRIBUIR	0								
N-MAND. PGR ATRIB.	0								
ANTAS	3 704	2 449	37	31	329	2,6	1 105	1 097	
N-MAND. ATRIBUIR	9								
N-MAND. PGR ATRIB.	0								
ANDOSISTA EULALIAJ	854	477	4	16	1		41,4		
N-MAND. ATRIBUIR	0								
N-MAND. PGR ATRIB.	0								
APUCOSISTA MARTAJ	1 175	79,3	0,4	2,4			224	207	
N-MAND. ATRIBUIR	0								
N-MAND. PGR ATRIB.	0								
AVIDOS	1 132	902	5	7	327	30	533	34,6	
N-MAND. ATRIBUIR	9								
N-MAND. PGR ATRIB.	0								
BAIÃO	2 989	2 094	1,4	0,8			59,1	36,3	
N-MAND. ATRIBUIR	9								
N-MAND. PGR ATRIB.	0								
BENTE	679	761	1,0	1,0			323	36,3	
N-MAND. ATRIBUIR	0								
N-MAND. PGR ATRIB.	0								
BRIFE	2 003	1 399	15	21	299	68	996		
N-MAND. ATRIBUIR	9								
N-MAND. PGR ATRIB.	0								
CABECUOS	825	606	14	10	175	24	381	175	
N-MAND. ATRIBUIR	0								
N-MAND. PGR ATRIB.	0								
CALENDARIO	6 428	4 530	60	80	283	380	2 000	1 797	
N-MAND. ATRIBUIR	13								
N-MAND. PGR ATRIB.	0								
CARTEIROS	1 538	1 301	9	12			520	488	
N-MAND. ATRIBUIR	0								
N-MAND. PGR ATRIB.	0								
CASTELCES	1 038	715	9	9			47,2	44,3	
N-MAND. ATRIBUIR	0								
N-MAND. PGR ATRIB.	0								
CAVALDES	908	751	3	10	93		391	260	
N-MAND. ATRIBUIR	0								
N-MAND. PGR ATRIB.	0								
CRUZ	1 231	839	2,2	1,5			54,7	36,4	
N-MAND. ATRIBUIR	9								
N-MAND. PGR ATRIB.	0								

COM. DE VILA NOVA DE FAMALICAO

ABADE DE VESMOIN	7	215	1	1		88			
N-MAND. ATRIBUIR	0								
N-MAND. PGR ATRIB.	0								
ANTAS	3 704	2 449	37	31	329	2,6	1 105	1 097	
N-MAND. ATRIBUIR	9								
N-MAND. PGR ATRIB.	0								
ANDOSISTA EULALIAJ	854	477	4	16	1		41,4		
N-MAND. ATRIBUIR	0								
N-MAND. PGR ATRIB.	0								
APUCOSISTA MARTAJ	1 175	79,3	0,4	2,4			224	207	
N-MAND. ATRIBUIR	0								
N-MAND. PGR ATRIB.	0								
AVIDOS	1 132	902	5	7	327	30	533	34,6	
N-MAND. ATRIBUIR	9								
N-MAND. PGR ATRIB.	0								
BAIÃO	2 989	2 094	1,4	0,8			59,1	36,3	
N-MAND. ATRIBUIR	9								
N-MAND. PGR ATRIB.	0								
BENTE	679	761	1,0	1,0			323	36,3	
N-MAND. ATRIBUIR	0								
N-MAND. PGR ATRIB.	0								
BRIFE	2 003	1 399	15	21	299	68	996		
N-MAND. ATRIBUIR	9								
N-MAND. PGR ATRIB.	0								
CABECUOS	825	606	14	10	175	24	381	175	
N-MAND. ATRIBUIR	0								
N-MAND. PGR ATRIB.	0								
CALENDARIO	6 428	4 530	60	80	283	380	2 000	1 797	
N-MAND. ATRIBUIR	13								
N-MAND. PGR ATRIB.	0								
CARTEIROS	1 538	1 301	9	12			520	488	
N-MAND. ATRIBUIR	0								
N-MAND. PGR ATRIB.	0								
CASTELCES	1 038	715	9	9			47,2	44,3	
N-MAND. ATRIBUIR	0								
N-MAND. PGR ATRIB.	0								
CAVALDES	908	751	3	10	93		391	260	
N-MAND. ATRIBUIR	0								
N-MAND. PGR ATRIB.	0								
CRUZ	1 231	839	2,2	1,5			54,7	36,4	
N-MAND. ATRIBUIR	9								
N-MAND. PGR ATRIB.	0								

DISTRITO DE BRAGA

	INSCRITOS	VOTANTES	BRANCOS	MULDS	CDS	PCP/PEV	PPM	PRD	PS	PSD	UDP	G.-CID.1	G.-CID.2
AVILES	NUMERO	1 821	22	26		168			949	636			
	PERC.	63,4	1,2	1,4		9,2			52,1	36,0			
N.-MAND.-A. ATRIBUIR	NUMERO	917	9	5		1			417	486			
N.-MANG.-POR ATRIBUIR	PERC.	75,1	1,0	0,6					45,5	53,0			
ESMERIZ	NUMERO	1 724	14	12					844	884			
N.-MAND.-A. ATRIBUIR	PERC.	81,9	0,8	0,7					49,0	69,5			
N.-MANG.-POR ATRIBUIR	PERC.	1 924	29	26		86			1 102	601			
N.-MAND.-A. ATRIBUIR	PERC.	66,1	1,5	1,4		4,5			61,4	31,2			
N.-MANG.-POR ATRIBUIR	PERC.	1 125	7	28		0			98	419			
N.-MAND.-A. ATRIBUIR	PERC.	79,5	0,6	2,5		0			8,7	37,2			
N.-MANG.-POR ATRIBUIR	PERC.	390	2	1,0					183				
N.-MAND.-A. ATRIBUIR	PERC.	90,1	0,5	1,0					2 039	528			
N.-MANG.-POR ATRIBUIR	PERC.	4 551	3 394	31		93			2 039	601			
N.-MAND.-A. ATRIBUIR	PERC.	74,6	0,9	1,0		2,7			15,6	15,6			
N.-MANG.-POR ATRIBUIR	PERC.	525	6	4		27			305	183			
N.-MAND.-A. ATRIBUIR	PERC.	1 524	1,1	0,8		5,0			58,1	34,9			
N.-MANG.-POR ATRIBUIR	PERC.	80,8	0,5	1,3		0			1 225	175			
N.-MAND.-A. ATRIBUIR	PERC.	88,5	1,5	0,5		0			80,4	11,5			
N.-MANG.-POR ATRIBUIR	PERC.	1 491	2	8					355				
N.-MAND.-A. ATRIBUIR	PERC.	79,2	1,1	0,9					43,7	4			
N.-MANG.-POR ATRIBUIR	PERC.	63,9	17,5	5,3					56,3	4			
N.-MAND.-A. ATRIBUIR	PERC.	921	2	8					737	519			
N.-MANG.-POR ATRIBUIR	PERC.	78,3	0,2	0,9					49,4	34,8			
N.-MAND.-A. ATRIBUIR	PERC.	849	8	8		37			55,2	3			
N.-MANG.-POR ATRIBUIR	PERC.	84,7	0,9	0,9		4,4			234	562			
N.-MAND.-A. ATRIBUIR	PERC.	1 402	30	11		58			27,6	66,2			
N.-MANG.-POR ATRIBUIR	PERC.	73,4	2,1	0,8		0			954	349			
N.-MAND.-A. ATRIBUIR	PERC.	421	3	9		0			68,1	24,9			
N.-MANG.-POR ATRIBUIR	PERC.	64,7	0,7	2,1					315	94			
N.-MAND.-A. ATRIBUIR	PERC.	1 615	7	21					74,8	22,3			
N.-MANG.-POR ATRIBUIR	PERC.	64,0	0,4	1,3		133			6	1			
N.-MAND.-A. ATRIBUIR	PERC.	1 850	9	36		0			198	648			
N.-MANG.-POR ATRIBUIR	PERC.	74,0	0,5	2,0		0			12,3	40,1			
N.-MAND.-A. ATRIBUIR	PERC.	506	1	2		0			291	334			
N.-MANG.-POR ATRIBUIR	PERC.	88,3	0,2	0,4					16,1	18,1			
N.-MAND.-A. ATRIBUIR	PERC.	1 011	6	14					338	165			
N.-MANG.-POR ATRIBUIR	PERC.	65,8	0,4	1,4					68,8	32,6			
N.-MAND.-A. ATRIBUIR	PERC.	45,4	2,6	5,7					605	335			
N.-MANG.-POR ATRIBUIR	PERC.	1 037	8	13		51			59,8	33,1			
N.-MAND.-A. ATRIBUIR	PERC.	69,0	0,8	1,3		0			6	3			
N.-MANG.-POR ATRIBUIR	PERC.	1 441	14	11					208				
N.-MAND.-A. ATRIBUIR	PERC.	69,9	1,0	0,8		0			91,6				
N.-MANG.-POR ATRIBUIR	PERC.	1 888	15	32		90			578	348			
N.-MAND.-A. ATRIBUIR	PERC.	66,6	0,8	1,7		6,7			55,7	35,3			
N.-MANG.-POR ATRIBUIR	PERC.	74,0	0,5	0,6		0			701	648			
N.-MAND.-A. ATRIBUIR	PERC.	1 206	9	13		0			48,7	46,4			
N.-MANG.-POR ATRIBUIR	PERC.	66,3	0,8	1,1		0			37,1	29,8			
N.-MAND.-A. ATRIBUIR	PERC.	79,8	0,5	0,6		0			30,6	543			
N.-MANG.-POR ATRIBUIR	PERC.	1 018	18	22		47			2 641	933			
N.-MAND.-A. ATRIBUIR	PERC.	74,0	0,5	0,6		1,2			64,9	24,4			
N.-MANG.-POR ATRIBUIR	PERC.	1 206	9	13		0			10	3			
N.-MAND.-A. ATRIBUIR	PERC.	66,3	0,8	1,1		0			440	442			
N.-MANG.-POR ATRIBUIR	PERC.	79,8	0,5	0,6		0			56,4	38,3			
N.-MAND.-A. ATRIBUIR	PERC.	622	5	9		0			5	4			
N.-MANG.-POR ATRIBUIR	PERC.	77,9	0,8	1,5		0			105	456			
N.-MAND.-A. ATRIBUIR	PERC.	293	3	4		0			16,9	73,3			
N.-MANG.-POR ATRIBUIR	PERC.	78,8	1,0	1,4		0			103	94			
N.-MAND.-A. ATRIBUIR	PERC.	78,8	1,0	1,4		0			35,2	32,1			
N.-MANG.-POR ATRIBUIR	PERC.					2							

SEZUPES	NUMERO	424	395	1	7	151	33	125	78		
N.MAND. ATRIBUIR	PERC.		93,2	0,3	1,8	38,2	0,4	31,7	19,8		
N.MAND. PCP ATRIB.	MAND.										
TELHADO	0	1 236	958	1,3	1,4	136		525	270		
N.MAND. ATRIBUIR			77,5	1,4	1,5	136		54,8	28,2		
N.MAND. PCP ATRIB.											
VALES CESME	9	1 976	1 489	5	25	752	23	610	73		
N.MAND. ATRIBUIR			75,4	0,3	1,7	50,5	1,3	41,0	4,9		
N.MAND. PCP ATRIB.											
VALES HETINCO	0	1 204	872	11	14	442		218	187		
N.MAND. ATRIBUIR			72,4	1,3	1,6	50,7		25,0	21,9		
N.MAND. PCP ATRIB.											
VEFNOIJA	9	1 965	1 306	7	16	130	76	762	316		
N.MAND. ATRIBUIR			66,5	0,5	1,2	10,0	5,8	58,3	24,2		
N.MAND. PCP ATRIB.											
VILA NOVA DO FALMICO	0	3 909	2 631	85	48	1 324	160	1 014			
N.MAND. ATRIBUIR			67,3	3,2	1,8	50,3	6,1	38,5			
N.MAND. PCP ATRIB.											
VILARINHO DAS CAMBAS	0	723	649	2	1			397	249		
N.MAND. ATRIBUIR			89,8	0,3	0,2			61,2	36,4		
N.MAND. PCP ATRIB.											
CENC. DE VILA VERDE											
ARCIM DA NOBREGA	9	1 023	714	5	13			143	279		
N.MAND. ATRIBUIR			69,8	0,7	1,8			20,0	39,1		
N.MAND. PCP ATRIB.									38,4		
AFCCLETO	0	286	194	7	1						
N.MAND. ATRIBUIR			67,8	3,6	0,5				186		
N.MAND. PCP ATRIB.									95,7		
ATAES	0	693	504	0	5			166			
N.MAND. ATRIBUIR			72,7	0,0	1,0			32,9			
N.MAND. PCP ATRIB.									198		
ATIARES	7	378	297	6	7			47	117		
N.MAND. ATRIBUIR			78,6	2,0	2,4			15,8	39,4		
N.MAND. PCP ATRIB.									40,4		
ATZES	0	315	230	2	0	67			52		
N.MAND. ATRIBUIR			73,0	0,9	0,0	29,1			22,6		
N.MAND. PCP ATRIB.									109		
HARBUCC	7	971	720	13	23			154	247		
N.MAND. ATRIBUIR			74,2	1,8	3,2		16	21,4	34,3		
N.MAND. PCP ATRIB.							0		37,1		
BERCOS	0	301	240	1	4	130			105		
N.MAND. ATRIBUIR			79,7	0,4	1,7	54,2			43,8		
N.MAND. PCP ATRIB.									3		
CARNEIAS	0	1 207	837	8	9	180	39	358	343		
N.MAND. ATRIBUIR			69,4	1,0	1,1	21,5	4,7	42,9	29,3		
N.MAND. PCP ATRIB.									4		
CAREIRASIS MIGUEL	9	425	335	0	10	179			146		
N.MAND. ATRIBUIR			78,8	0,0	3,0	53,4			43,6		
N.MAND. PCP ATRIB.									3		
CARREJASIS MIGUEL	0	330	251	2	3	166			80		
N.MAND. ATRIBUIR			76,1	0,8	1,2	66,1			31,9		
N.MAND. PCP ATRIB.									2		
CARREJASIS SANTIAGO	7	511	919	15	23	126		217	538		
N.MAND. ATRIBUIR			60,8	1,6	2,5	13,7		23,6	58,5		
N.MAND. PCP ATRIB.									6		
CERVAES	9	219	149	0	7	62		51	32		
N.MAND. ATRIBUIR			68,0	0,0	2,7	41,6		34,2	21,5		
N.MAND. PCP ATRIB.									1		
COCCEDA	7	475	374	4	8	162			200		
N.MAND. ATRIBUIR			78,7	1,1	2,1	43,3			53,4		
N.MAND. PCP ATRIB.									3		
COVAS	0	659	321	1	13	105		100	102		
N.MAND. ATRIBUIR			69,9	0,3	4,1	32,7		31,2	31,8		
N.MAND. PCP ATRIB.									2		
DESSAOS	7	306	259	1	5	123			130		
N.MAND. ATRIBUIR			84,6	0,4	1,9	47,5			50,2		
N.MAND. PCP ATRIB.									4		
OUAS IGREJAS	9	1 134	775	3	32	237			503		
N.MAND. ATRIBUIR			68,3	0,4	4,1	30,6			64,9		
N.MAND. PCP ATRIB.									6		
ESCARIZES MAHEDI	0	371	289	0	0	44			116		
N.MAND. ATRIBUIR			77,9	0,0	0,0	15,2			40,1		
N.MAND. PCP ATRIB.									44,6		
ESCARIZES PEREIRA	0	309	228	1	2				126		
N.MAND. ATRIBUIR			73,8	0,4	0,9				55,2		
N.MAND. PCP ATRIB.									99		
ESQUEIPOS	0	310	229	2	11	133	4		79		
N.MAND. ATRIBUIR			73,9	0,9	4,8	58,1	1,0		34,5		
N.MAND. PCP ATRIB.									2		
FREIPIZ	7	735	566	5	14			80	183		
N.MAND. ATRIBUIR			77,0	0,9	2,5			14,1	32,3		
N.MAND. PCP ATRIB.									50,2		
GEWE	0	384	300	3	2	166			107		
N.MAND. ATRIBUIR			78,1	1,0	0,7	57,4			35,7		
N.MAND. PCP ATRIB.									7,3		
GCALS	0	444	304	6	6	182			110		
N.MAND. ATRIBUIR			68,5	2,0	2,0	59,9			36,2		
N.MAND. PCP ATRIB.									4		

DISTRITO DE BRAGANCA		INSCRITOS	VOTANTES	BRANCOS	NULOS	CDS	PCP/PEV	PRD	PS	PSD	G.CID.1
BACAL	7	513	298	9	8	-	-	-	124	157	-
N-MAND.-A ATRIBUIR	0		58+1	3+0	2+7	-	-	-	41+6	52+7	-
N-MAND.-POR ATRIB.	0					-	-	-	3	4	-
CALVELHE	7	224	144	1	3	52	-	-	71	17	-
N-MAND.-A ATRIBUIR	0		64+3	0+1	2+1	36+1	-	-	49+3	11+8	-
N-MAND.-POR ATRIB.	0						-	-	4	0	-
CARRAGOSA	7	299	200	6	4	38	2	-	70	80	-
N-MAND.-A ATRIBUIR	0		66+9	3+0	2+0	19+0	1+0	-	35+3	40+3	-
N-MAND.-POR ATRIB.	0							-	97	63	-
CAPRAZEDO	7	230	163	1	2	-	-	-	59+5	38+7	-
N-MAND.-A ATRIBUIR	0		70+9	0+6	1+2	-	-	-	4	3	-
N-MAND.-POR ATRIB.	0					-	-	-	-	-	-
CASTELO	7	268	163	17	2	-	-	-	-	144	-
N-MAND.-A ATRIBUIR	0		60+8	10+4	1+2	-	-	-	-	88+3	-
N-MAND.-POR ATRIB.	0					-	-	-	-	7	-
CASTRO DE AVELAS	7	277	214	1	4	-	-	-	102	107	-
N-MAND.-A ATRIBUIR	0		77+3	0+5	1+9	-	-	-	47+7	50+0	-
N-MAND.-POR ATRIB.	0					-	-	-	3	4	-
CELHOSCO	7	494	300	0	8	85	-	-	45	162	-
N-MAND.-A ATRIBUIR	0		60+7	0+0	2+7	28+3	-	-	15+0	54+0	-
N-MAND.-POR ATRIB.	0						-	-	1	4	-
DEILAC	7	296	221	2	5	19	-	-	112	83	-
N-MAND.-A ATRIBUIR	0		74+7	0+9	2+3	8+6	-	-	50+7	37+3	-
N-MAND.-POR ATRIB.	0						-	-	4	0	-
OUAI	7	365	263	0	7	92	-	-	35	138	-
N-MAND.-A ATRIBUIR	0		72+1	0+0	2+7	35+3	-	-	9+5	52+5	-
N-MAND.-POR ATRIB.	0						-	-	0	4	-
ESPINHESELA	7	479	343	6	14	-	14	-	197	112	-
N-MAND.-A ATRIBUIR	0		71+6	1+8	4+1	-	4+1	-	57+4	32+7	-
N-MAND.-POR ATRIB.	0							-	5	2	-
FAILDO	7	484	336	0	3	-	-	-	138	195	-
N-MAND.-A ATRIBUIR	0		69+4	0+0	0+9	-	-	-	41+1	58+0	-
N-MAND.-POR ATRIB.	0					-	-	-	3	4	-
GIMONDE	7	281	194	2	5	-	-	-	53	134	-
N-MAND.-A ATRIBUIR	0		69+0	1+0	2+6	-	-	-	27+3	69+1	-
N-MAND.-POR ATRIB.	0					-	-	-	2	5	-
GONDESSENDE	7	232	162	2	0	-	-	-	60	107	-
N-MAND.-A ATRIBUIR	0		69+8	1+2	0+0	-	-	-	37+0	61+4	-
N-MAND.-POR ATRIB.	0					-	-	-	106	115	-
GOSTEI	7	374	276	1	10	44	-	-	38+4	41+7	-
N-MAND.-A ATRIBUIR	0		73+8	0+4	3+6	15+9	-	-	100	100	-
N-MAND.-POR ATRIB.	0						-	-	41+7	40+5	-
GIJJO DE PARADA	7	439	247	4	7	33	-	-	103	100	-
N-MAND.-A ATRIBUIR	0		56+3	1+6	2+8	13+4	-	-	41+7	40+5	-
N-MAND.-POR ATRIB.	0						-	-	3	3	-
IZEDA	7	1 058	561	6	15	79	8	-	194	259	-
N-MAND.-A ATRIBUIR	0		53+0	3+1	2+7	14+1	1+4	-	34+6	46+2	-
N-MAND.-POR ATRIB.	0							-	5	5	-
MALEDO DO MATO	7	398	192	6	2	13	-	-	108	63	-
N-MAND.-A ATRIBUIR	0		48+2	3+1	1+0	6+8	-	-	56+3	32+8	-
N-MAND.-POR ATRIB.	0						-	-	2	2	-
MEIXEDO	7	227	162	1	5	-	-	-	96	60	-
N-MAND.-A ATRIBUIR	0		71+4	0+6	3+1	-	-	-	59+3	37+3	-
N-MAND.-POR ATRIB.	0					-	-	-	4	4	-
MILHADO	7	287	168	33	5	-	-	-	-	130	-
N-MAND.-A ATRIBUIR	0		65+4	19+6	3+0	-	-	-	-	77+4	-
N-MAND.-POR ATRIB.	0					-	-	-	-	7	-
MCS	7	276	188	8	3	30	-	-	73	74	-
N-MAND.-A ATRIBUIR	0		64+1	4+3	1+6	16+0	-	-	38+8	39+4	-
N-MAND.-POR ATRIB.	0						-	-	3	3	-
MOQUEIRA	7	380	220	7	5	-	10	-	139	59	-
N-MAND.-A ATRIBUIR	0		57+9	3+2	2+3	-	4+6	-	63+2	26+8	-
N-MAND.-POR ATRIB.	0							-	5	2	-
OUTEIRO	7	485	295	7	11	42	0	-	66	169	-
N-MAND.-A ATRIBUIR	0		60+8	2+4	3+7	14+2	-	-	22+4	57+3	-
N-MAND.-POR ATRIB.	0						-	-	1	5	-
PARADA	7	775	427	9	17	86	35	-	142	138	-
N-MAND.-A ATRIBUIR	0		55+1	2+1	4+0	20+1	8+2	-	32+3	32+3	-
N-MAND.-POR ATRIB.	0							-	3	3	-
PARADINHA NOVA	7	207	126	4	5	-	-	-	69	30	-
N-MAND.-A ATRIBUIR	0		61+8	3+1	3+9	-	-	-	69	29	-
N-MAND.-POR ATRIB.	0					-	-	-	5	5	-
PERARIELO	7	413	295	3	11	45	60	-	86	92	-
N-MAND.-A ATRIBUIR	0		71+6	1+0	3+7	18+3	20+3	-	28+5	31+2	-
N-MAND.-POR ATRIB.	0							-	54	144	-
PINELA	7	346	204	5	3	-	-	-	26+2	69+9	-
N-MAND.-A ATRIBUIR	0		59+5	2+4	1+5	-	-	-	26+2	69+9	-
N-MAND.-POR ATRIB.	0					-	-	-	2	5	-
PONFARES	7	394	299	6	11	-	-	-	135	149	-
N-MAND.-A ATRIBUIR	0		75+9	1+3	3+7	-	-	-	45+2	69+8	-
N-MAND.-POR ATRIB.	0					-	-	-	3	4	-
QUINTANILHA	7	401	244	5	10	-	-	-	55	196	-
N-MAND.-A ATRIBUIR	0		64+3	1+9	3+8	-	-	-	20+7	73+7	-
N-MAND.-POR ATRIB.	0					-	-	-	1	6	-

BAGAL	7	NUMERO	253	195	1	4	64	3	110	13	110
N-MAND.-A ATRIBUIR	0	PERC.	77,1	0,5	2,1	32,9	1,5	0	56,4	6,7	56,4
N-MAND.-PCR ATRIB.	0	NUMERO	283	194	7	0	—	—	100	0	100
REBORDAINHOS	7	PERC.	68,6	3,6	0,0	—	—	—	44,9	8,7	51,6
N-MAND.-A ATRIBUIR	0	NUMERO	540	281	12	8	—	—	181	3	181
N-MAND.-PCR ATRIB.	0	PERC.	52,0	4,3	2,9	—	—	—	64,4	28,5	64,4
REBORDAOS	7	NUMERO	383	285	2	7	—	—	162	114	162
N-MAND.-A ATRIBUIR	0	PERC.	74,4	0,7	2,5	—	—	—	56,8	40,0	56,8
N-MAND.-PCR ATRIB.	0	NUMERO	609	378	7	3	—	—	167	301	167
SALSAS	7	PERC.	62,1	1,9	0,8	—	—	—	44,2	53,2	44,2
N-MAND.-A ATRIBUIR	0	NUMERO	385	289	3	5	—	—	117	4	117
N-MAND.-PCR ATRIB.	0	PERC.	75,1	1,0	1,7	—	—	—	40,5	56,8	40,5
SANTILHIA	7	NUMERO	309	203	9	6	—	—	130	58	130
N-MAND.-A ATRIBUIR	0	PERC.	65,7	4,4	3,0	—	—	—	28,6	28,6	28,6
N-MAND.-PCR ATRIB.	0	NUMERO	379	263	5	10	102	—	144	—	144
SAC JULIAO DE PALACIOS	7	PERC.	69,4	1,9	3,8	38,9	—	—	55,5	—	55,5
N-MAND.-A ATRIBUIR	0	NUMERO	288	201	7	4	—	—	113	77	113
N-MAND.-PCR ATRIB.	0	PERC.	69,8	3,5	2,0	—	—	—	56,2	38,3	56,2
SAC PEDRO DE SARRACENOS	7	NUMERO	302	204	3	3	—	—	138	60	138
N-MAND.-A ATRIBUIR	0	PERC.	67,6	1,5	1,5	—	—	—	67,7	29,4	67,7
SENDAOS	7	NUMERO	355	169	26	8	—	—	135	—	135
N-MAND.-A ATRIBUIR	0	PERC.	47,6	1,4	4,7	—	—	—	79,9	—	79,9
N-MAND.-PCR ATRIB.	0	NUMERO	355	253	5	4	—	—	107	—	107
SEPTIES	7	PERC.	71,3	2,0	1,6	—	—	—	42,3	54,2	42,3
N-MAND.-A ATRIBUIR	0	NUMERO	272	214	8	7	—	—	82	117	82
N-MAND.-PCR ATRIB.	0	PERC.	78,7	3,7	3,3	—	—	—	38,3	54,7	38,3
SEZIO	7	NUMERO	365	261	5	10	102	—	96	—	96
N-MAND.-A ATRIBUIR	0	PERC.	71,5	1,9	3,8	39,1	8,8	25	36,8	—	36,8
N-MAND.-PCR ATRIB.	0	NUMERO	240	169	11	4	—	—	99	—	99
SEIXO GRANDE	7	PERC.	70,4	6,5	2,4	—	—	—	58,6	—	58,6
N-MAND.-A ATRIBUIR	0	NUMERO	336	219	13	4	—	—	103	—	103
N-MAND.-PCR ATRIB.	0	PERC.	65,2	5,9	1,8	—	—	—	47,0	—	47,0
SEIXO DE ANSTIAES	7	NUMERO	1 085	765	9	14	51	—	248	—	248
N-MAND.-A ATRIBUIR	0	PERC.	70,5	1,2	1,8	6,7	1,4	11	32,4	—	32,4
N-MAND.-PCR ATRIB.	0	NUMERO	707	497	8	11	41	—	291	—	291
CASTANHEIRA	7	PERC.	70,3	1,6	2,2	8,3	2,4	—	58,6	—	58,6
N-MAND.-A ATRIBUIR	0	NUMERO	431	240	6	3	—	—	182	—	182
N-MAND.-PCR ATRIB.	0	PERC.	55,7	2,5	1,3	—	—	—	75,0	—	75,0
FONTE LONGA	7	NUMERO	329	264	2	3	—	—	94	—	94
N-MAND.-A ATRIBUIR	0	PERC.	80,2	0,8	1,1	20,8	—	—	35,6	—	35,6
N-MAND.-PCR ATRIB.	0	NUMERO	745	481	18	22	193	—	—	—	—
LAVANDEIRA	7	PERC.	64,6	3,7	4,6	40,1	—	—	—	—	—
N-MAND.-A ATRIBUIR	0	NUMERO	329	222	3	17	—	—	122	—	122
N-MAND.-PCR ATRIB.	0	PERC.	67,5	1,4	7,7	—	—	—	55,0	—	55,0
MARZAGAO	7	NUMERO	339	246	0	5	—	—	171	—	171
N-MAND.-A ATRIBUIR	0	PERC.	72,6	0,0	2,0	10,2	—	—	67,5	—	67,5
N-MAND.-PCR ATRIB.	0	NUMERO	395	271	7	12	—	—	34,3	—	34,3
PARAMEOS	7	PERC.	68,6	2,6	6,6	13,3	—	—	189	—	189
N-MAND.-A ATRIBUIR	0	NUMERO	431	305	0	5	—	—	62,0	—	62,0
N-MAND.-PCR ATRIB.	0	PERC.	70,8	0,0	1,6	17,7	—	—	130	—	130
PINHAL DO NORTE	7	NUMERO	530	356	5	8	—	—	146	—	146
N-MAND.-A ATRIBUIR	0	PERC.	67,2	1,4	2,3	16,6	—	—	41,0	—	41,0
N-MAND.-PCR ATRIB.	0	NUMERO	495	332	9	6	—	—	194	—	194
POMBAL	7	PERC.	67,1	9,3	1,8	—	—	—	30,4	—	30,4
N-MAND.-A ATRIBUIR	0	NUMERO	238	170	1	4	—	—	52	—	52
N-MAND.-PCR ATRIB.	0	PERC.	71,4	0,6	2,4	32,4	—	—	30,6	—	30,6
REBALONGA	7	NUMERO	495	332	9	6	—	—	101	—	101
N-MAND.-A ATRIBUIR	0	PERC.	67,1	9,3	1,8	—	—	—	30,4	—	30,4
N-MAND.-PCR ATRIB.	0	NUMERO	238	170	1	4	—	—	52	—	52
SEIXO DE ANSTIAES	7	PERC.	71,4	0,6	2,4	32,4	—	—	30,6	—	30,6
N-MAND.-A ATRIBUIR	0	NUMERO	495	332	9	6	—	—	101	—	101
N-MAND.-PCR ATRIB.	0	PERC.	67,1	9,3	1,8	—	—	—	30,4	—	30,4
SELORES	7	NUMERO	238	170	1	4	—	—	52	—	52
N-MAND.-A ATRIBUIR	0	PERC.	71,4	0,6	2,4	32,4	—	—	30,6	—	30,6
N-MAND.-PCR ATRIB.	0	NUMERO	495	332	9	6	—	—	101	—	101
N-MAND.-PCR ATRIB.	0	PERC.	67,1	9,3	1,8	—	—	—	30,4	—	30,4

CENC. DE CARRAZEDA DE ANSTIAES

DISTRITO DE BRAGANÇA

	INSCRITOS	VOTANTES	BRANCOS	NULOS	CDS	PCP/PEV	PRD	PS	PSD	G.C.I.O.-1
VILARINH DE CASTANHEIRA										
N.MAND.-A ATRIBUIR	722	460	9	11	43			39	337	
N.MAND.-POR ATRIB.		63,7	1,7	2,4	14,1			8,5	73,3	
ZEDES										
N.MAND.-A ATRIBUIR	268	204	4	6	13,6			0	6	
N.MAND.-POR ATRIB.		76,1	2,0	2,9	66,1				27,2	
CONC. DE FREIXO ESPADA A CINTA										
FORNOS										
N.MAND.-A ATRIBUIR	430	355	5	2		3		152	193	
N.MAND.-POR ATRIB.		82,6	1,4	0,6		0,9		42,8	56,4	
FREIXO DE ESPADA A CINTA										
N.MAND.-A ATRIBUIR	1 934	1 358	35	20	75	28		902	298	
N.MAND.-POR ATRIB.		70,2	2,6	1,5	5,5	2,1		66,4	21,9	
LIGARES										
N.MAND.-A ATRIBUIR	587	469	2	6	106			238	110	
N.MAND.-POR ATRIB.		79,9	0,4	1,3	22,6	1,5		50,8	23,5	
LOGGACA										
N.MAND.-A ATRIBUIR	743	500	7	10		0		263	220	
N.MAND.-POR ATRIB.		67,3	1,4	2,0				52,6	44,0	
MAZOUCC										
N.MAND.-A ATRIBUIR	309	237	5	3				81	14,3	
N.MAND.-POR ATRIB.		76,7	2,1	1,3				34,2	62,5	
PCIMC										
N.MAND.-A ATRIBUIR	619	445	9	16	181			121	118	
N.MAND.-POR ATRIB.		71,9	2,0	3,6	40,7			27,2	26,5	
CCAC. DE MADECO DE CAVALEIROS										
ALA										
N.MAND.-A ATRIBUIR	610	379	5	12	83			114	165	
N.MAND.-POR ATRIB.		62,1	1,3	3,2	21,9			30,1	43,5	
AMENDEIRA										
N.MAND.-A ATRIBUIR	500	301	5	6	111			61	118	
N.MAND.-POR ATRIB.		60,2	1,7	2,0	36,9			20,3	39,2	
AFCAS										
N.MAND.-A ATRIBUIR	380	296	2	1	154				139	
N.MAND.-POR ATRIB.		77,9	0,7	0,3	52,0				47,0	
BAGUEIXE										
N.MAND.-A ATRIBUIR	254	182	1	2	74			40	54	
N.MAND.-POR ATRIB.		71,7	0,6	1,1	40,7			22,0	29,7	
BORGAS										
N.MAND.-A ATRIBUIR	511	333	3	8	112			2	210	
N.MAND.-POR ATRIB.		65,2	0,9	2,4	33,6				63,1	
BURGA										
N.MAND.-A ATRIBUIR	233	141	12	3	86				40	
N.MAND.-POR ATRIB.		60,5	8,5	2,1	61,0				28,4	
CARAPATAS										
N.MAND.-A ATRIBUIR	439	353	2	7	206				138	
N.MAND.-POR ATRIB.		80,4	0,6	2,0	58,4				39,1	
CASTELAGOS										
N.MAND.-A ATRIBUIR	430	265	2	4				101	158	
N.MAND.-POR ATRIB.		61,6	0,8	1,5				38,1	59,6	
CHACIM										
N.MAND.-A ATRIBUIR	494	292	2	15	113			26	4	
N.MAND.-POR ATRIB.		59,1	0,7	5,1	30,7			8,9	23,3	
CCATICOS										
N.MAND.-A ATRIBUIR	252	186	3	5	71			0	107	
N.MAND.-POR ATRIB.		73,8	1,6	2,7	38,2				57,5	
EDROSSO										
N.MAND.-A ATRIBUIR	228	158	3	6	69			33	47	
N.MAND.-POR ATRIB.		69,3	1,9	3,8	43,7			20,9	29,8	
ESPADANEOS										
N.MAND.-A ATRIBUIR	276	192	2	1	133			1	56	
N.MAND.-POR ATRIB.		69,6	1,0	0,5	69,3				29,2	
FERRERA										
N.MAND.-A ATRIBUIR	511	355	8	22	31			184	110	
N.MAND.-POR ATRIB.		69,5	2,3	6,2	8,7			51,8	31,0	
GRUJO DE VALE BENFEITO										
N.MAND.-A ATRIBUIR	508	272	5	2	60			52	152	
N.MAND.-POR ATRIB.		53,5	1,8	0,7	22,1			19,1	56,5	
LADGA										
N.MAND.-A ATRIBUIR	577	380	7	19	39			162	153	
N.MAND.-POR ATRIB.		65,9	1,8	5,0	10,3			42,6	40,3	
LAMUNGOS										
N.MAND.-A ATRIBUIR	326	239	4	9	63				163	
N.MAND.-POR ATRIB.		73,3	1,7	3,8	26,4				68,2	
LAMAS DE PODENCE										
N.MAND.-A ATRIBUIR	372	276	8	7	61				119	
N.MAND.-POR ATRIB.		74,2	2,9	2,5	22,1				43,1	
LONBO										
N.MAND.-A ATRIBUIR	3 605	2 430	27	58	603			392	1 322	
N.MAND.-POR ATRIB.		67,4	1,1	2,4	24,8			16,1	54,4	

DISTRITO DE BRAGANÇA

CONC. DE MIRANDELA

	INSCRITOS	VOTANTES	BRANCOS	NULOS	CDS	PCP/PEV	PRO	PS	PSD	G.-CID.1
VILA CHA DE BRACIOSA N-MAND. ATRIBUIR N-MAND. POR ATRIB.	528	342 65,3	10 2,9	8 2,3	26 7,5	0	—	183 53,0	118 34,2	—
AMBRES N-MAND. ATRIBUIR N-MAND. POR ATRIB.	372	239 64,3	2 0,8	4 1,7	99 41,4	0	—	54 9,9	119 45,8	—
ABREIRO N-MAND. ATRIBUIR N-MAND. POR ATRIB.	406	260 64,0	3 1,2	11 4,2	59 22,7	0	—	40 16,9	143 55,0	—
AGUIEIRAS N-MAND. ATRIBUIR N-MAND. POR ATRIB.	507	370 73,0	3 0,8	14 3,8	—	—	—	173 46,8	100 48,7	—
ALVITES N-MAND. ATRIBUIR N-MAND. POR ATRIB.	410	245 59,8	4 1,6	4 1,6	93 38,0	—	—	26 10,6	118 48,2	—
AVANÇOS N-MAND. ATRIBUIR N-MAND. POR ATRIB.	373	255 68,4	19 7,5	39 10,6	106 41,6	5 2,0	—	115 45,1	—	—
BARCEL N-MAND. ATRIBUIR N-MAND. POR ATRIB.	210	154 73,3	0 0,0	2 1,3	—	—	—	70 45,5	82 53,2	—
BOUCA N-MAND. ATRIBUIR N-MAND. POR ATRIB.	447	336 75,2	2 0,6	10 3,0	124 38,9	—	—	56 16,7	144 42,9	—
CABANELAS N-MAND. ATRIBUIR N-MAND. POR ATRIB.	409	276 67,5	7 2,5	6 2,2	51 18,5	—	—	57 20,7	155 56,2	—
CARAVELAS N-MAND. ATRIBUIR N-MAND. POR ATRIB.	332	227 68,4	12 5,3	5 2,2	115 50,7	—	—	29 12,8	66 29,1	—
CAMALDA N-MAND. ATRIBUIR N-MAND. POR ATRIB.	1 010	621 61,5	14 2,3	23 3,7	157 25,3	150 24,2	—	107 17,2	170 27,4	—
CEAEAS N-MAND. ATRIBUIR N-MAND. POR ATRIB.	572	345 60,3	8 2,3	9 2,6	134 38,8	4 1,2	—	87 25,2	103 29,9	—
CCBRO N-MAND. ATRIBUIR N-MAND. POR ATRIB.	240	201 83,8	0 0,5	1 0,5	—	—	—	103 51,2	96 47,8	—
FFADIZELA N-MAND. ATRIBUIR N-MAND. POR ATRIB.	421	292 69,4	7 2,4	13 4,5	22 7,5	6 2,1	—	44 48,3	103 35,3	—
FFANCO N-MAND. ATRIBUIR N-MAND. POR ATRIB.	340	223 65,6	2 0,9	7 3,1	65 29,2	—	—	57 25,9	92 41,3	—
FFECHAS N-MAND. ATRIBUIR N-MAND. POR ATRIB.	1 278	794 62,1	24 3,3	25 3,2	208 36,3	70 8,8	—	207 26,1	178 22,4	—
FFREIXEDOS N-MAND. ATRIBUIR N-MAND. POR ATRIB.	508	321 63,2	0 0,0	14 4,4	95 29,6	—	—	—	212 66,0	—
LAMPAS DE ORELHAC N-MAND. ATRIBUIR N-MAND. POR ATRIB.	294	198 66,9	4 2,0	11 5,6	2 3,3	—	—	61 30,8	56 28,3	—
MASCARENHAS N-MAND. ATRIBUIR N-MAND. POR ATRIB.	726	513 70,7	2 0,4	11 2,1	164 32,0	14 2,7	—	214 41,7	108 21,1	—
MIRANDELA N-MAND. ATRIBUIR N-MAND. POR ATRIB.	6 774	4 145 61,2	74 1,8	47 1,1	1 130 27,3	0 6,8	—	1 380 38,1	1 032 28,3	—
MURTAS N-MAND. ATRIBUIR N-MAND. POR ATRIB.	447	275 61,5	0 0,7	8 2,9	90 32,7	1 1,5	—	68 24,7	103 37,5	—
NAVACOS N-MAND. ATRIBUIR N-MAND. POR ATRIB.	470	287 61,1	2 0,7	18 6,3	180 62,7	—	—	31 10,8	56 19,5	—
PEREIRA N-MAND. ATRIBUIR N-MAND. POR ATRIB.	226	179 79,2	0 0,6	0 0,0	5 40,8	—	—	1 105	1 58,7	—
ROMEU N-MAND. ATRIBUIR N-MAND. POR ATRIB.	421	264 62,7	2 0,8	3 1,1	23 8,7	5 1,9	—	51 19,3	180 68,2	—
SIC PEDRE VELHO N-MAND. ATRIBUIR N-MAND. POR ATRIB.	577	401 69,5	3 0,8	7 1,8	146 36,4	—	—	—	245 61,1	—
SIC SALVADOR N-MAND. ATRIBUIR N-MAND. POR ATRIB.	256	206 80,5	0 0,0	3 1,5	27 13,1	—	—	93 45,2	5 40,3	—

SUCALÉS	7	NUMERO	772	469	11	17	97	29	205	110	
N-MAND.-A ATRIBUIR	0	PERC.	60,8	2,4	3,6	20,7	6,2	43,7	4	23,5	
N-MAND.-PCR ATRIB.	0	MAND.							4	2	
TORRE DE DONA CHAMA	9	NUMERO	1 294	857	8	29	471		128	221	
N-MAND.-A ATRIBUIR	0	PERC.	66,2	0,9	3,4	55,0			14,9	25,8	
N-MAND.-PCR ATRIB.	0	MAND.							1	2	
VALE DE ASHES	7	NUMERO	424	289	2	112			30	142	
N-MAND.-A ATRIBUIR	0	PERC.	68,2	0,7	1,0	38,8			10,4	49,1	
N-MAND.-PCR ATRIB.	0	MAND.							0	4	
VALE DE GOVINHAS	7	NUMERO	486	295	16	103				168	
N-MAND.-A ATRIBUIR	0	PERC.	60,7	5,4	2,7	34,9				57,0	
N-MAND.-PCR ATRIB.	0	MAND.								4	
VALE DE SALGUEIRO	7	NUMERO	520	355	3	102			106	94	
N-MAND.-A ATRIBUIR	0	PERC.	68,3	0,9	2,8	28,7			29,9	26,5	
N-MAND.-PCR ATRIB.	0	MAND.							2	2	
VALE DE TELHAS	7	NUMERO	329	247	0	47			14,6	64,4	
N-MAND.-A ATRIBUIR	0	PERC.	75,1	0,0	2,0	19,0			1	5	
N-MAND.-PCR ATRIB.	0	MAND.								76	
VALVERDE	7	NUMERO	215	156	2	64				48,7	
N-MAND.-A ATRIBUIR	0	PERC.	72,6	1,3	1,3	44,2				71	
N-MAND.-PCR ATRIB.	0	MAND.								53,8	
VILA BOA	7	NUMERO	221	132	5	4			52	71	
N-MAND.-A ATRIBUIR	0	PERC.	59,7	3,8	3,0				39,4	53,8	
N-MAND.-PCR ATRIB.	0	MAND.							3	4	
FREGUESIA COM MENOS DE 201 ELEITORES											
CONC. DE MOGADOURO											
AZINHUSO	7	NUMERO	441	296	4	7	53		137	95	
N-MAND.-A ATRIBUIR	0	PERC.	67,1	1,4	2,4	17,9			46,3	32,1	
N-MAND.-PCR ATRIB.	0	MAND.							4	2	
BEPODRO	7	NUMERO	792	491	6	41			60	342	
N-MAND.-A ATRIBUIR	0	PERC.	62,0	1,2	4,5	8,4			12,2	73,7	
N-MAND.-PCR ATRIB.	0	MAND.								6	
BRUCO	7	NUMERO	403	250	4	9			143	94	
N-MAND.-A ATRIBUIR	0	PERC.	62,0	1,6	3,6				57,2	37,8	
N-MAND.-PCR ATRIB.	0	MAND.							4	3	
BRUMHOSINHO	7	NUMERO	318	207	3	8			76	120	
N-MAND.-A ATRIBUIR	0	PERC.	65,1	1,5	3,9				36,7	58,0	
N-MAND.-PCR ATRIB.	0	MAND.							3	4	
CASTANHEIRA	7	NUMERO	804	488	7	0	176			305	
N-MAND.-A ATRIBUIR	0	PERC.	60,7	1,4	0,0	36,1				62,5	
N-MAND.-PCR ATRIB.	0	MAND.								5	
CASTRIC VICENTE	7	NUMERO	497	335	5	5	161			164	
N-MAND.-A ATRIBUIR	0	PERC.	67,4	1,5	1,5	48,1				49,0	
N-MAND.-PCR ATRIB.	0	MAND.								4	
MEIUS	7	NUMERO	416	271	7	4	31			124	
N-MAND.-A ATRIBUIR	0	PERC.	65,1	2,6	1,5	11,4			45,8	38,8	
N-MAND.-PCR ATRIB.	0	MAND.								3	
MCADOUR	9	NUMERO	2 197	1 398	37	29	361	15	462	494	
N-MAND.-A ATRIBUIR	0	PERC.	63,6	2,7	2,1	25,8	1,1		35,1	35,3	
N-MAND.-PCR ATRIB.	0	MAND.							3	4	
PARADELA	7	NUMERO	229	156	4	3	30			11,0	
N-MAND.-A ATRIBUIR	0	PERC.	68,1	2,6	1,9	19,2			5,8	70,2	
N-MAND.-PCR ATRIB.	0	MAND.							0	0	
PENAS ROIAS	7	NUMERO	550	349	2	17	29		144	177	
N-MAND.-A ATRIBUIR	0	PERC.	67,1	0,5	4,6	7,9			39,0	48,0	
N-MAND.-PCR ATRIB.	0	MAND.							3	4	
PEREGR DA BEPOSTA	7	NUMERO	304	199	0	7	105			47	
N-MAND.-A ATRIBUIR	0	PERC.	65,5	0,0	3,5	52,8			20,1	23,6	
N-MAND.-PCR ATRIB.	0	MAND.							1	2	
REMONDES	7	NUMERO	328	193	4	2	51		40	96	
N-MAND.-A ATRIBUIR	0	PERC.	58,8	2,1	1,0	26,4			20,7	49,7	
N-MAND.-PCR ATRIB.	0	MAND.							1	4	
SALMOGUEIRO	7	NUMERO	270	231	12	3				216	
N-MAND.-A ATRIBUIR	0	PERC.	85,6	5,2	1,3					93,5	
N-MAND.-PCR ATRIB.	0	MAND.								7	
SAMDANE	7	NUMERO	571	353	4	40			200	105	
N-MAND.-A ATRIBUIR	0	PERC.	61,8	1,1	1,1	11,3			56,7	25,2	
N-MAND.-PCR ATRIB.	0	MAND.							4	2	
SAC MARTINHO DO PESO	7	NUMERO	232	184	1	4	100			79	
N-MAND.-A ATRIBUIR	0	PERC.	79,3	0,5	2,2	54,4				42,9	
N-MAND.-PCR ATRIB.	0	MAND.								3	
SCUTELO	7	NUMERO	270	218	1	2				73	
N-MAND.-A ATRIBUIR	0	PERC.	80,7	0,5	0,9				33,5	65,1	
N-MAND.-PCR ATRIB.	0	MAND.							2	5	
TRAFANCA	7	NUMERO	306	184	5	1	37			66	
N-MAND.-A ATRIBUIR	0	PERC.	59,8	3,1	0,6	22,6			33,5	40,2	
N-MAND.-PCR ATRIB.	0	MAND.							2	3	
URROS	7	NUMERO	474	301	8	11	105			176	
N-MAND.-A ATRIBUIR	0	PERC.	63,5	2,7	3,7	35,2				58,5	
N-MAND.-PCR ATRIB.	0	MAND.								4	
VALE DA MADRE	7	NUMERO	200	149	3	1				76	
N-MAND.-A ATRIBUIR	0	PERC.	74,5	2,0	0,7				51,0	46,3	
N-MAND.-PCR ATRIB.	0	MAND.							42	146	
VALVERDE	7	NUMERO	310	219	4	7				186	
N-MAND.-A ATRIBUIR	0	PERC.	70,7	1,8	3,2				19,2	75,6	
N-MAND.-PCR ATRIB.	0	MAND.							1	0	

DISTRITO DE BRAGANÇA

	INSCRITOS	VOTANTES	BRANCOS	NULOS	CDS	PCP/PEV	PRD	PS	PSD	G.CID-1
VENTOELC. N-MAND.-A. ATRIBUIR	282	197	0	7	-	-	-	112	78	-
N-MAND.-POR ATRIB.		69,9	0,0	3,6	-	-	-	56,9	39,6	-
VILA DE ALA N-MAND.-A. ATRIBUIR	373	277	5	0	73	-	-	56	143	-
N-MAND.-POR ATRIB.		74,3	1,8	0,0	26,4	-	-	20,2	51,6	-
VILARIMHC DOS GALEGOS N-MAND.-A. ATRIBUIR	346	239	7	7	57	-	-	70	98	-
N-MAND.-POR ATRIB.		69,1	2,9	2,9	23,9	-	-	29,3	41,0	-
CONC. DE TORRE DE MONDORVO										
ACOREIRA N-MAND.-A. ATRIBUIR	438	341	4	4	-	-	-	194	159	-
N-MAND.-POR ATRIB.		62,4	1,1	1,1	-	-	-	33,7	44,0	-
ADEGANHA N-MAND.-A. ATRIBUIR	581	395	6	14	151	-	-	224	-	-
N-MAND.-POR ATRIB.		68,0	1,5	3,5	38,2	-	-	56,7	-	-
CABECALHO N-MAND.-A. ATRIBUIR	523	379	2	14	108	-	-	137	118	-
N-MAND.-POR ATRIB.		72,5	0,5	3,7	28,5	-	-	36,2	31,1	-
CARDANHA N-MAND.-A. ATRIBUIR	355	289	6	4	95	-	-	184	-	-
N-MAND.-POR ATRIB.		81,4	2,1	1,4	32,9	-	-	63,7	-	-
CARVICALS N-MAND.-A. ATRIBUIR	1 255	872	7	13	-	5	-	452	395	-
N-MAND.-POR ATRIB.		69,5	0,8	1,5	-	0,6	-	51,8	45,3	-
CASTEDO N-MAND.-A. ATRIBUIR	373	264	1	14	-	3	-	177	4	-
N-MAND.-POR ATRIB.		70,8	0,4	5,3	-	1,1	-	67,1	26,1	-
FELGAR N-MAND.-A. ATRIBUIR	1 024	686	8	15	-	0	-	472	182	-
N-MAND.-POR ATRIB.		67,0	1,2	2,2	-	-	-	69,5	27,1	-
FELGUEIRAS N-MAND.-A. ATRIBUIR	557	266	73	25	-	-	-	188	-	-
N-MAND.-POR ATRIB.		51,4	25,5	8,7	-	-	-	65,7	-	-
HORTA DA VILARICA N-MAND.-A. ATRIBUIR	536	337	5	13	-	6	-	189	124	-
N-MAND.-POR ATRIB.		62,9	1,5	3,9	-	1,8	-	56,1	36,8	-
LARIMHC N-MAND.-A. ATRIBUIR	524	341	2	3	-	0	-	127	209	-
N-MAND.-POR ATRIB.		65,1	0,6	0,9	-	-	-	37,2	61,3	-
LUOSA N-MAND.-A. ATRIBUIR	722	464	8	8	-	-	-	171	277	-
N-MAND.-POR ATRIB.		64,3	1,7	1,7	-	-	-	36,9	59,7	-
MADRES N-MAND.-A. ATRIBUIR	318	197	1	1	-	9	-	103	71	-
N-MAND.-POR ATRIB.		62,0	0,5	0,5	-	4,6	-	55,3	39,3	-
MCS N-MAND.-A. ATRIBUIR	429	353	4	3	-	-	-	167	179	-
N-MAND.-POR ATRIB.		82,3	1,1	0,9	-	-	-	47,3	50,7	-
PEFEDOS CASTELHANOS N-MAND.-A. ATRIBUIR	207	178	1	2	74	-	-	101	-	-
N-MAND.-POR ATRIB.		86,0	0,6	1,1	41,6	-	-	56,7	-	-
SCUDO DA VELHA N-MAND.-A. ATRIBUIR	227	172	4	3	-	4	-	79	82	-
N-MAND.-POR ATRIB.		75,6	2,3	1,7	-	2,3	-	43,9	47,7	-
TORRE DE MONCORVO N-MAND.-A. ATRIBUIR	2 582	1 716	32	26	-	52	-	1 000	406	-
N-MAND.-POR ATRIB.		66,5	1,9	1,5	-	3,8	-	58,3	35,3	-
URFOS N-MAND.-A. ATRIBUIR	418	321	3	2	-	0	-	188	123	-
N-MAND.-POR ATRIB.		76,8	0,9	0,6	-	-	-	58,6	39,9	-
CONC. DE VILA FLOR										
ASSARES N-MAND.-A. ATRIBUIR	238	193	6	6	99	-	-	87	-	-
N-MAND.-POR ATRIB.		81,1	0,5	3,1	51,3	-	-	45,1	-	-
CAMOSO N-MAND.-A. ATRIBUIR	258	186	4	5	34	-	-	107	-	-
N-MAND.-POR ATRIB.		72,1	2,2	2,7	19,4	-	-	18,3	57,5	-
CARVALHO DE EGAS N-MAND.-A. ATRIBUIR	927	580	3	14	189	29	-	140	205	-
N-MAND.-POR ATRIB.		62,6	0,5	2,4	32,6	5,0	-	28,1	35,3	-
LCDOES N-MAND.-A. ATRIBUIR	211	150	0	1	-	21	-	-	57	38
N-MAND.-POR ATRIB.		71,1	0,0	0,7	22,0	14,0	-	-	36,0	25,2
MUROAC N-MAND.-A. ATRIBUIR	258	205	0	2	57	-	-	15	131	-
N-MAND.-POR ATRIB.		79,5	0,0	1,0	27,8	-	-	7,3	63,9	-

MUNICÍPIO	FREGUESIA COM MENOS DE 201 ELEITORES		N.º	PERC.	MAND.	N.º	PERC.	MAND.	N.º	PERC.	MAND.
	NUMERO	PERC.									
ALGOSO	N.º MAND.-A. ATRIBUIR	360	76,7	1,8	6	97	48	120	43,5	4	17,4
	N.º MAND.-POR ATRIB.	212	165	0,6	2	35,1	1	118	71,5	1	14,6
	N.º MAND.-A. ATRIBUIR	421	322	6	7	106	81	28,2	145	35,4	0
	N.º MAND.-POR ATRIB.	522	410	2	3	217	43	10,5	31	113	16,7
	N.º MAND.-A. ATRIBUIR	229	186	4	3	35	18,8	60,8	1	34	134
	N.º MAND.-POR ATRIB.	413	297	1	11	117	39,4	45,1	1	409	32,7
	N.º MAND.-A. ATRIBUIR	1 821	1 267	0,6	7	288	32,3	3	20	189	3,7
	N.º MAND.-POR ATRIB.	769	543	2	22	100	3,7	34,8	3	30,2	58,0
	N.º MAND.-A. ATRIBUIR	417	266	7	7	159	93	35,0	5	77	41,4
	N.º MAND.-POR ATRIB.	244	186	2	5	59,8	5	102	305	47,4	166
	N.º MAND.-A. ATRIBUIR	937	629	5	21	298	4	305	15,8	170	83
	N.º MAND.-POR ATRIB.	620	430	0,9	14	194	2	58,0	5	62,6	30,2
	N.º MAND.-A. ATRIBUIR	432	294	9	10	159	116	39,5	4	56	94
	N.º MAND.-POR ATRIB.	370	261	8	10	54,1	4	162	31,0	62,1	81
N.º MAND.-A. ATRIBUIR	649	394	4	22	253	5	115	64,2	29,2	87	
N.º MAND.-POR ATRIB.	242	168	4	5	87	2	42,6	51,8	42,6	4	
N.º MAND.-A. ATRIBUIR	330	237	3	3	131	100	42,2	55,3	42,2	3	
N.º MAND.-POR ATRIB.	228	156	2	5	53	96	61,5	34,0	61,5	2	
N.º MAND.-A. ATRIBUIR	933	644	15	16	396	219	33,9	61,3	33,9	2	
N.º MAND.-POR ATRIB.	428	256	6	6	142	102	39,6	55,5	39,6	3	
N.º MAND.-A. ATRIBUIR	517	344	8	21	50	88	177	14,5	25,6	4	
N.º MAND.-POR ATRIB.	438	278	6	13	1	1	187	67,3	25,2	70	
N.º MAND.-A. ATRIBUIR	348	235	3	11	25	75	141	29,4	55,3	2	
N.º MAND.-POR ATRIB.	350	224	2	7	0	2	132	36,2	58,9	4	
N.º MAND.-A. ATRIBUIR	769	543	0,4	3,1	1	1	0,9	0,9	0,9	0	
N.º MAND.-POR ATRIB.	769	543	0,4	3,1	1	1	0,9	0,9	0,9	0	

CONC. DE VIMIOSO

MUNICÍPIO	FREGUESIA COM MENOS DE 201 ELEITORES		N.º	PERC.	MAND.	N.º	PERC.	MAND.	N.º	PERC.	MAND.
	NUMERO	PERC.									
ALGOSO	N.º MAND.-A. ATRIBUIR	360	76,7	1,8	6	97	48	120	43,5	4	17,4
	N.º MAND.-POR ATRIB.	212	165	0,6	2	35,1	1	118	71,5	1	14,6
	N.º MAND.-A. ATRIBUIR	421	322	6	7	106	81	28,2	145	35,4	0
	N.º MAND.-POR ATRIB.	522	410	2	3	217	43	10,5	31	113	16,7
	N.º MAND.-A. ATRIBUIR	229	186	4	3	35	18,8	60,8	1	34	134
	N.º MAND.-POR ATRIB.	413	297	1	11	117	39,4	45,1	1	409	32,7
	N.º MAND.-A. ATRIBUIR	1 821	1 267	0,6	7	288	32,3	3	20	189	3,7
	N.º MAND.-POR ATRIB.	769	543	2	22	100	3,7	34,8	3	30,2	58,0
	N.º MAND.-A. ATRIBUIR	417	266	7	7	159	93	35,0	5	77	41,4
	N.º MAND.-POR ATRIB.	244	186	2	5	59,8	5	102	305	47,4	166
	N.º MAND.-A. ATRIBUIR	937	629	5	21	298	4	305	15,8	170	83
	N.º MAND.-POR ATRIB.	620	430	0,9	14	194	2	58,0	5	62,6	30,2
	N.º MAND.-A. ATRIBUIR	432	294	9	10	159	116	39,5	4	56	94
	N.º MAND.-POR ATRIB.	370	261	8	10	54,1	4	162	31,0	62,1	81
N.º MAND.-A. ATRIBUIR	649	394	4	22	253	5	115	64,2	29,2	87	
N.º MAND.-POR ATRIB.	242	168	4	5	87	2	42,6	51,8	42,6	4	
N.º MAND.-A. ATRIBUIR	330	237	3	3	131	100	42,2	55,3	42,2	3	
N.º MAND.-POR ATRIB.	228	156	2	5	53	96	61,5	34,0	61,5	2	
N.º MAND.-A. ATRIBUIR	933	644	15	16	396	219	33,9	61,3	33,9	2	
N.º MAND.-POR ATRIB.	428	256	6	6	142	102	39,6	55,5	39,6	3	
N.º MAND.-A. ATRIBUIR	517	344	8	21	50	88	177	14,5	25,6	4	
N.º MAND.-POR ATRIB.	438	278	6	13	1	1	187	67,3	25,2	70	
N.º MAND.-A. ATRIBUIR	348	235	3	11	25	75	141	29,4	55,3	2	
N.º MAND.-POR ATRIB.	350	224	2	7	0	2	132	36,2	58,9	4	
N.º MAND.-A. ATRIBUIR	769	543	0,4	3,1	1	1	0,9	0,9	0,9	0	
N.º MAND.-POR ATRIB.	769	543	0,4	3,1	1	1	0,9	0,9	0,9	0	

CONC. DE VINHAIS

MUNICÍPIO	FREGUESIA COM MENOS DE 201 ELEITORES		N.º	PERC.	MAND.	N.º	PERC.	MAND.	N.º	PERC.	MAND.
	NUMERO	PERC.									
ALGOSO	N.º MAND.-A. ATRIBUIR	360	76,7	1,8	6	97	48	120	43,5	4	17,4
	N.º MAND.-POR ATRIB.	212	165	0,6	2	35,1	1	118	71,5	1	14,6
	N.º MAND.-A. ATRIBUIR	421	322	6	7	106	81	28,2	145	35,4	0
	N.º MAND.-POR ATRIB.	522	410	2	3	217	43	10,5	31	113	16,7
	N.º MAND.-A. ATRIBUIR	229	186	4	3	35	18,8	60,8	1	34	134
	N.º MAND.-POR ATRIB.	413	297	1	11	117	39,4	45,1	1	409	32,7
	N.º MAND.-A. ATRIBUIR	1 821	1 267	0,6	7	288	32,3	3	20	189	3,7
	N.º MAND.-POR ATRIB.	769	543	2	22	100	3,7	34,8	3	30,2	58,0
	N.º MAND.-A. ATRIBUIR	417	266	7	7	159	93	35,0	5	77	41,4
	N.º MAND.-POR ATRIB.	244	186	2	5	59,8	5	102	305	47,4	166
	N.º MAND.-A. ATRIBUIR	937	629	5	21	298	4	305	15,8	170	83
	N.º MAND.-POR ATRIB.	620	430	0,9	14	194	2	58,0	5	62,6	30,2
	N.º MAND.-A. ATRIBUIR	432	294	9	10	159	116	39,5	4	56	94
	N.º MAND.-POR ATRIB.	370	261	8	10	54,1	4	162	31,0	62,1	81
N.º MAND.-A. ATRIBUIR	649	394	4	22	253	5	115	64,2	29,2	87	
N.º MAND.-POR ATRIB.	242	168	4	5	87	2	42,6	51,8	42,6	4	
N.º MAND.-A. ATRIBUIR	330	237	3	3	131	100	42,2	55,3	42,2	3	
N.º MAND.-POR ATRIB.	228	156	2	5	53	96	61,5	34,0	61,5	2	
N.º MAND.-A. ATRIBUIR	933	644	15	16	396	219	33,9	61,3	33,9	2	
N.º MAND.-POR ATRIB.	428	256	6	6	142	102	39,6	55,5	39,6	3	
N.º MAND.-A. ATRIBUIR	517	344	8	21	50	88	177	14,5	25,6	4	
N.º MAND.-POR ATRIB.	438	278	6	13	1	1	187	67,3	25,2	70	
N.º MAND.-A. ATRIBUIR	348	235	3	11	25	75	141	29,4	55,3	2	
N.º MAND.-POR ATRIB.	350	224	2	7	0	2	132	36,2	58,9	4	
N.º MAND.-A. ATRIBUIR	769	543	0,4	3,1	1	1	0,9	0,9	0,9	0	
N.º MAND.-POR ATRIB.	769	543	0,4	3,1	1	1	0,9	0,9	0,9	0	

DISTRITO DE BRAGANÇA										
	INSCRITOS	VOTANTES	BRANCOS	NULOS	CDS	PCP/PEV	PRD	PS	PSD	G.-CID.-1
EDROSA	233	196	0	0	3			97	94	
N-MAND.-A ATRIBUIR		84,1	0,0	0,0	1,5			49,5	49,0	
N-MAND.-PCP ATRIB.					0			4	3	
EFVEDOSA	598	331	6	5				86	224	
N-MAND.-A ATRIBUIR		53,7	1,9	1,6				26,8	69,8	
N-MAND.-PCP ATRIB.								2	5	
FREGUESIA COM MENOS DE 201 ELEITORES										
FREGUESIA COM MENOS DE 201 ELEITORES	255	193	5	7					53	128
N-MAND.-A ATRIBUIR		75,7	2,6	3,6					27,5	66,3
N-MAND.-PCP ATRIB.									2	5
MONTOUTO	233	150	1	3	30				116	
N-MAND.-A ATRIBUIR		64,4	0,7	2,0					6	
N-MAND.-PCP ATRIB.					1				6	
MUNES	215	166	1	4				66	95	
N-MAND.-A ATRIBUIR		77,2	0,6	2,4				39,8	57,2	
N-MAND.-PCP ATRIB.								3	7	
OUSILHÃO	208	147	0	3	64			2,0	52,4	
N-MAND.-A ATRIBUIR		70,7	0,0	2,0	43,4			0	4	
N-MAND.-PCP ATRIB.					3				86	
PAÇO	310	217	3	8	120				3	
N-MAND.-A ATRIBUIR		70,0	1,4	3,7	55,3				39,6	
N-MAND.-PCP ATRIB.					4				3	
PENHAS JUM	400	236	3	6				143	84	
N-MAND.-A ATRIBUIR		59,0	1,3	2,5				60,6	35,6	
N-MAND.-PCP ATRIB.								5	2	
PINHEIRO NOVO	352	257	4	11				104	138	
N-MAND.-A ATRIBUIR		73,0	1,6	4,3				40,5	53,7	
N-MAND.-PCP ATRIB.								3	4	
REBODELCO	797	595	11	6				253	342	
N-MAND.-A ATRIBUIR		74,7	1,9	1,0				42,5	54,6	
N-MAND.-PCP ATRIB.								3	4	
SANTA CRUZ	435	311	2	6				152	151	
N-MAND.-A ATRIBUIR		71,5	0,6	1,9				48,9	48,6	
N-MAND.-PCP ATRIB.								4	3	
SANTALHA	388	307	0	24	31			122	130	
N-MAND.-A ATRIBUIR		79,1	0,0	7,8	10,1			39,7	42,4	
N-MAND.-PCP ATRIB.					0			3	4	
SAC JOMIL DE BAIXO	657	361	8	11				101	217	
N-MAND.-A ATRIBUIR		55,0	2,2	3,1	6,7			28,0	60,1	
N-MAND.-PCP ATRIB.					0			2	5	
VALE DAS FONTES	577	400	3	10				168	219	
N-MAND.-A ATRIBUIR		69,3	0,8	2,5				42,0	54,8	
N-MAND.-PCP ATRIB.								3	4	
VALE DE JANEIRO	259	187	0	5				79	103	
N-MAND.-A ATRIBUIR		72,2	0,0	2,7				42,3	55,1	
N-MAND.-PCP ATRIB.								3	4	
VILA BOA DE OUSILHÃO	284	208	5	3				110	90	
N-MAND.-A ATRIBUIR		73,2	2,4	1,4				52,9	43,3	
N-MAND.-PCP ATRIB.								4	3	
VILA VERDE	215	151	5	4	14			71	57	
N-MAND.-A ATRIBUIR		70,2	3,3	2,7	9,3			47,0	37,8	
N-MAND.-PCP ATRIB.					0			4	3	
VILAR DE LOBÃO	443	272	0	9				7,0	31,3	
N-MAND.-A ATRIBUIR		61,4	0,0	3,3	6,3			42	93	
N-MAND.-PCP ATRIB.					0			0	2	
VILAR DE OSSOS	265	179	0	10				23,5	52,0	
N-MAND.-A ATRIBUIR		67,6	0,0	5,6				36	19,0	
N-MAND.-PCP ATRIB.								0	5	
VILAR DE PEREGRINOS	388	261	3	3				32	225	
N-MAND.-A ATRIBUIR		67,3	1,2	1,2				11,5	86,7	
N-MAND.-PCP ATRIB.								64,7	58,5	
VIMAISS	2 093	1 454	21	25	168			44,5	40,2	
N-MAND.-A ATRIBUIR		69,5	1,4	1,7	11,6			8	4	
N-MAND.-PCP ATRIB.					1			4	4	
DISTRITO DE CASTELO BRANCO										
	INSCRITOS	VOTANTES	BRANCOS	NULOS	CDS	PCP-PEV-PRO	PCP/PEV	PRD	PRO-MDP	PS
CCM. - DE RELMONTE	2 181	1 506	26	42			94		213	622
N-MAND.-A ATRIBUIR		69,1	1,7	2,8			6,2		16,1	41,3
N-MAND.-PCP ATRIB.							0		1	4
CAPIA	1 945	1 134	23	37			34			594
N-MAND.-A ATRIBUIR		58,3	2,0	3,5			3,0			51,5
N-MAND.-PCP ATRIB.							0			4

CLMREAL DA TORRE N-MAND.-A. ATRIBUIR N-MAND.-P.C.R. ATRIB. B.	7 0	704	482 68.5	12 2.5	10 2.1	355 73.7	83 17.2	355 73.7	
INGUIAS N-MAND.-A. ATRIBUIR N-MAND.-P.C.R. ATRIB. B.	7 0	786	536 68.12	10 1.9	2 0.4	231 43.3	26 53.0	231 43.3	
MACAINHAS N-MAND.-A. ATRIBUIR N-MAND.-P.C.R. ATRIB. B.	7 0	427	308 72.1	4 1.3	7 2.3	74 24.0	185 60.1	74 24.0	
CONC. DE CASTELO BRANCO									
ALCAINS N-MAND.-A. ATRIBUIR N-MAND.-P.C.R. ATRIB. B.	9 0	4 047	2 216 54.8	73 3.3	30 1.4	1 101 49.7	892 40.3	1 101 49.7	
ALPACEDA N-MAND.-A. ATRIBUIR N-MAND.-P.C.R. ATRIB. B.	9 0	1 317	849 64.5	22 2.6	28 3.3	317 37.3	447 52.7	317 37.3	
BEQUERELAS N-MAND.-A. ATRIBUIR N-MAND.-P.C.R. ATRIB. B.	9 0	1 107	773 69.8	20 2.6	18 2.3	285 36.9	184 23.8	285 36.9	
CAFEDE N-MAND.-A. ATRIBUIR N-MAND.-P.C.R. ATRIB. B.	7 0	343	253 73.8	3 1.2	7 2.8	100 39.5	3 -	100 39.5	
CASTELO BRANCO N-MAND.-A. ATRIBUIR N-MAND.-P.C.R. ATRIB. B.	19 0	20 064	12 248 61.0	302 2.5	148 1.4	5 231 42.7	4 848 39.6	5 231 42.7	
CEFOLAIS DE CIMA N-MAND.-A. ATRIBUIR N-MAND.-P.C.R. ATRIB. B.	9 0	1 424	1 086 76.3	12 1.1	16 1.5	643 59.2	332 30.4	643 59.2	
ESCALCS DE BAIXO N-MAND.-A. ATRIBUIR N-MAND.-P.C.R. ATRIB. B.	7 0	936	626 66.9	16 2.6	7 1.1	271 43.6	299 47.8	271 43.6	
ESCALCS DE CIMA N-MAND.-A. ATRIBUIR N-MAND.-P.C.R. ATRIB. B.	7 0	988	638 64.6	18 2.8	15 2.4	272 42.6	42 9.7	272 42.6	
FHEITAL DO CAMPO N-MAND.-A. ATRIBUIR N-MAND.-P.C.R. ATRIB. B.	7 0	528	359 68.0	53 14.8	15 4.2	291 81.1	291 81.1	291 81.1	
JUNCAL DO CAMPO N-MAND.-A. ATRIBUIR N-MAND.-P.C.R. ATRIB. B.	7 0	635	471 74.2	10 2.1	13 2.8	226 48.0	222 47.7	226 48.0	
LAFODOSA N-MAND.-A. ATRIBUIR N-MAND.-P.C.R. ATRIB. B.	9 0	1 106	659 59.6	21 3.2	8 1.2	325 49.3	173 26.3	325 49.3	
LCURICAL DO CAMPO N-MAND.-A. ATRIBUIR N-MAND.-P.C.R. ATRIB. B.	7 0	899	600 66.7	27 4.5	20 3.3	258 43.0	258 43.0	258 43.0	
LOUSA N-MAND.-A. ATRIBUIR N-MAND.-P.C.R. ATRIB. B.	7 0	819	507 61.9	21 4.1	14 2.8	307 60.6	165 32.5	307 60.6	
MALTECUDO N-MAND.-A. ATRIBUIR N-MAND.-P.C.R. ATRIB. B.	9 0	1 184	650 54.9	15 2.3	19 2.9	331 50.9	109 16.8	331 50.9	
MATA N-MAND.-A. ATRIBUIR N-MAND.-P.C.R. ATRIB. B.	7 0	638	493 77.3	6 1.2	13 2.6	116 23.5	156 31.6	116 23.5	
MONFOLTE DA BEIRA N-MAND.-A. ATRIBUIR N-MAND.-P.C.R. ATRIB. B.	7 0	821	614 74.8	10 1.6	14 2.3	391 63.7	199 32.4	391 63.7	
NIMO DO AÇOR N-MAND.-A. ATRIBUIR N-MAND.-P.C.R. ATRIB. B.	7 0	502	378 75.3	10 2.7	9 2.4	207 54.8	152 40.2	207 54.8	
POVOA DE RIO DE MOINHOS N-MAND.-A. ATRIBUIR N-MAND.-P.C.R. ATRIB. B.	7 0	664	426 64.2	14 3.3	15 3.5	78 18.3	73 17.1	78 18.3	
REIUME N-MAND.-A. ATRIBUIR N-MAND.-P.C.R. ATRIB. B.	7 0	937	703 75.0	19 2.7	4 0.6	423 60.2	225 32.0	423 60.2	
SALGUEIRO DO CAMPO N-MAND.-A. ATRIBUIR N-MAND.-P.C.R. ATRIB. B.	9 0	1 057	758 71.7	9 1.2	12 1.6	552 72.9	185 24.5	552 72.9	
SANTO ANDE DAS TOJEIRAS N-MAND.-A. ATRIBUIR N-MAND.-P.C.R. ATRIB. B.	9 0	1 636	1 074 65.7	25 2.3	22 2.1	609 38.1	107 10.0	609 38.1	
SÃO VILENTE DA BEIRA N-MAND.-A. ATRIBUIR N-MAND.-P.C.R. ATRIB. B.	9 0	1 936	1 216 62.8	26 2.1	29 2.4	735 60.4	306 25.2	735 60.4	
SARZEDAS N-MAND.-A. ATRIBUIR N-MAND.-P.C.R. ATRIB. B.	9 0	2 601	1 597 61.4	34 2.1	28 1.8	305 19.1	881 55.2	305 19.1	
SEBRA-PADO-POMBO N-MAND.-A. ATRIBUIR N-MAND.-P.C.R. ATRIB. B.	7 0	585	412 70.4	0 0.0	7 1.7	230 42.5	230 55.8	230 42.5	
TINHALHAS N-MAND.-A. ATRIBUIR N-MAND.-P.C.R. ATRIB. B.	7 0	725	493 68.0	9 1.8	7 1.4	169 62.5	308 62.5	169 62.5	
CONC. DE COVILHA									
ALCÊA DE S. FRANCISCO DE ASSIS N-MAND.-A. ATRIBUIR N-MAND.-P.C.R. ATRIB. B.	9 0	1 043	591 56.7	23 3.9	17 2.9	446 75.5	105 17.8	446 75.5	

DISTRITO DE CASTELO BRANCO

	INSCRITOS	VOTANTES	BRANCOS	NULOS	CDS	PCP-REV- -PRO	PCP/PEV	PRD	PRD-MOP	P5	PSD	G.-CID-1	G.-CID-2
ALDEIA DO CAPVALM N-MAND.-A. ATRIBUIR	2 904	1 535	81	56	-	674	-	-	-	-	-	724	-
N-MAND.-POR. ATRIB.		5239	525	317	-	4319	-	-	-	-	-	4712	-
ALDEIA DO SEUIC N-MAND.-A. ATRIBUIR	318	224	2	8	-	36	-	-	-	51	127	5	-
N-MAND.-POR. ATRIB.		7014	0,9	3,6	-	16,1	-	-	-	22,8	56,7	-	-
BAFICO N-MAND.-A. ATRIBUIR	629	533	6	6	-	15	-	-	-	2	-	-	-
N-MAND.-POR. ATRIB.		8417	1,1	1,1	-	2,8	-	-	-	-	-	266	240
BCIDOLEFA N-MAND.-A. ATRIBUIR	1 186	706	34	5	-	340	-	-	-	337	-	4	-
N-MAND.-POR. ATRIB.		5915	31,4	0,7	-	4812	-	-	-	47,7	-	-	-
C CONCTICAC N-MAND.-A. ATRIBUIR	7 183	4 479	11,6	78	-	1 032	-	-	-	4	-	-	-
N-MAND.-POR. ATRIB.		6214	2,6	1,7	-	23,3	-	-	-	1 608	-	-	-
C S MARTINH N-MAND.-A. ATRIBUIR	4 523	2 633	68	43	-	781	-	-	-	36,7	-	-	-
N-MAND.-POR. ATRIB.		5812	2,6	1,6	-	28,1	-	-	-	5	-	-	-
C S PEDRO N-MAND.-A. ATRIBUIR	2 565	1 527	49	32	-	310	-	-	-	1 082	-	-	-
N-MAND.-POR. ATRIB.		5915	3,2	2,1	-	20,3	-	-	-	40,3	-	-	-
C S MARTINHO N-MAND.-A. ATRIBUIR	3 219	1 904	44	29	-	446	-	-	-	54,4	-	-	-
N-MAND.-POR. ATRIB.		5912	2,3	1,5	-	23,4	-	-	-	36,9	-	-	-
C S MARTINHO N-MAND.-A. ATRIBUIR	2 518	1 363	88	50	-	610	-	-	-	65,4	-	-	-
N-MAND.-POR. ATRIB.		5411	6,5	3,7	-	44,8	-	-	-	4	-	-	-
CASEGAS N-MAND.-A. ATRIBUIR	821	482	34	24	-	45	-	-	-	-	-	615	-
N-MAND.-POR. ATRIB.		5817	7,1	5,0	-	9,5	-	-	-	379	-	5	-
CORTES DO MEIO N-MAND.-A. ATRIBUIR	860	644	9	21	-	337	-	-	-	78,6	-	-	-
N-MAND.-POR. ATRIB.		7419	1,4	3,3	-	52,3	-	-	-	7	-	-	-
COUADA N-MAND.-A. ATRIBUIR	488	376	10	13	-	4	-	-	-	-	-	277	-
N-MAND.-POR. ATRIB.		5417	2,7	3,5	-	2,1	-	-	-	-	-	43,0	-
DONJINGUZO N-MAND.-A. ATRIBUIR	908	675	11	16	-	0	-	-	-	-	-	172	-
N-MAND.-POR. ATRIB.		7413	1,6	2,4	-	7,0	-	-	-	183	-	45,7	-
ERADINHO N-MAND.-A. ATRIBUIR	971	714	18	28	-	85	-	-	-	271,2	-	3	-
N-MAND.-POR. ATRIB.		7315	2,5	3,9	-	11,9	-	-	-	2	-	-	-
FERRÃO N-MAND.-A. ATRIBUIR	1 446	745	15	22	-	28	-	-	-	33,8	-	-	-
N-MAND.-POR. ATRIB.		5018	2,0	3,0	-	3,8	-	-	-	2	-	302	-
ORJAIS N-MAND.-A. ATRIBUIR	894	476	24	15	-	107	-	-	-	204	-	174	-
N-MAND.-POR. ATRIB.		5312	5,0	3,2	-	22,5	-	-	-	27,4	-	40,5	-
OURICHO N-MAND.-A. ATRIBUIR	525	390	6	15	-	15	-	-	-	-	-	330	-
N-MAND.-POR. ATRIB.		7413	1,5	3,9	-	35,6	-	-	-	-	-	69,3	-
PAU N-MAND.-A. ATRIBUIR	1 355	987	17	31	-	348	-	-	-	-	-	6	-
N-MAND.-POR. ATRIB.		7218	1,7	3,1	-	35,3	-	-	-	305	-	-	-
PEREIRA N-MAND.-A. ATRIBUIR	1 021	579	17	25	-	19	-	-	-	30,9	-	-	-
N-MAND.-POR. ATRIB.		5617	2,9	4,3	-	3,3	-	-	-	29,0	-	-	-
PESDO N-MAND.-A. ATRIBUIR	657	505	10	10	-	0	-	-	-	3	-	-	-
N-MAND.-POR. ATRIB.		7619	2,0	2,0	-	5,5	-	-	-	40,6	-	4	-
SAC JORGE DA BEIRA N-MAND.-A. ATRIBUIR	1 088	762	15	21	-	59	-	-	-	2	-	292	-
N-MAND.-POR. ATRIB.		7010	2,0	2,8	-	7,7	-	-	-	32,7	-	57,8	-
SARZELO N-MAND.-A. ATRIBUIR	287	211	8	12	-	96	-	-	-	141	-	5	-
N-MAND.-POR. ATRIB.		7315	3,8	5,7	-	45,5	-	-	-	63,8	-	18,5	-
SEBRAL DE SAC MIGUEL N-MAND.-A. ATRIBUIR	750	490	15	12	-	88	-	-	-	45,0	-	-	-
N-MAND.-POR. ATRIB.		6513	3,1	2,5	-	30,0	-	-	-	14,5	-	-	-
TEIGAL N-MAND.-A. ATRIBUIR	3 420	1 897	51	59	-	259	-	-	-	29,2	-	-	-
N-MAND.-POR. ATRIB.		5515	2,7	3,1	-	13,7	-	-	-	2	-	-	-
TURIZENHO N-MAND.-A. ATRIBUIR	4 107	2 842	58	79	-	126	-	-	-	60,4	-	-	-
N-MAND.-POR. ATRIB.		6912	2,0	2,8	-	39,6	-	-	-	20,1	-	-	-
UNHAIS DA SERRA N-MAND.-A. ATRIBUIR	1 372	7713	2,6	1,5	-	421	-	-	-	1 029	-	-	-
N-MAND.-POR. ATRIB.		4919	5,7	6,4	-	36,2	-	-	-	19,4	-	-	-
VALE FORMOSO N-MAND.-A. ATRIBUIR	561	499	16	18	-	36	-	-	-	-	-	597	-
N-MAND.-POR. ATRIB.		576	7	13	-	14	-	-	-	210	-	5	-
VALES DO RIO N-MAND.-A. ATRIBUIR	696	828	1,2	2,3	-	2,4	-	-	-	75,0	-	-	-
N-MAND.-POR. ATRIB.		821	1,2	2,3	-	2,4	-	-	-	6	-	176	-
										63,5	-	30,6	2

VERDELHOS	7	892	640	13	35	115	104	110	281		
N.-MAND.-A. ATRIBUIR	0		74,0	2,0	5,3	17,4	16,1	16,7	42,6		
N.-MAND.-POR. ATRIB.								1	4		
CCMC. DE FUNDAC.											
ALCAIDE											
N.-MAND.-A. ATRIBUIR	7	741	515	8	14			153	189		
N.-MAND.-POR. ATRIB.	0		69,5	1,6	2,7			29,7	36,7		
ALCARRIA											
N.-MAND.-A. ATRIBUIR	7	930	671	12	17			2	3		
N.-MAND.-POR. ATRIB.	0		71,5	1,8	2,5			405	237		
ALCANGOSTA											
N.-MAND.-A. ATRIBUIR	7	643	522	6	13			425	2		
N.-MAND.-POR. ATRIB.	0		78,7	1,2	2,5			81,4	14,9		
ALDEIF. DE JCANES											
N.-MAND.-A. ATRIBUIR	7	626	484	8	6			156	282		
N.-MAND.-POR. ATRIB.	0		77,3	1,7	1,2			32,0	58,3		
ALDEIA NVA DO CABO											
N.-MAND.-A. ATRIBUIR	7	608	437	4	13	74		230	103		
N.-MAND.-POR. ATRIB.	0		71,9	0,9	3,0	17,4		52,6	23,6		
ALPEQUINHA											
N.-MAND.-A. ATRIBUIR	9	1 137	633	20	16	1		380	2		
N.-MAND.-POR. ATRIB.	0		55,7	3,2	2,5			60,0	34,3		
ATALAJA DO CAMPO											
N.-MAND.-A. ATRIBUIR	7	750	494	15	13			323	143		
N.-MAND.-POR. ATRIB.	0		65,9	3,0	2,6			65,4	29,0		
BARROCA											
N.-MAND.-A. ATRIBUIR	7	749	556	7	13	125		212	190		
N.-MAND.-POR. ATRIB.	0		74,2	1,3	2,3	22,5		38,1	34,2		
BCCAS DE BAIXO											
N.-MAND.-A. ATRIBUIR	7	472	331	2	5	1		151	173		
N.-MAND.-POR. ATRIB.	0		70,1	0,6	1,5			65,6	52,3		
BCCAS DE CIMA											
N.-MAND.-A. ATRIBUIR	7	704	625	2	8	124		—	287		
N.-MAND.-POR. ATRIB.	0		60,4	0,5	1,9	29,2		—	67,5		
CAPINHA											
N.-MAND.-A. ATRIBUIR	7	807	477	3	23			358	49		
N.-MAND.-POR. ATRIB.	0		59,1	0,6	4,8			75,1	10,3		
CASTELEJO											
N.-MAND.-A. ATRIBUIR	7	970	654	6	15			294	33		
N.-MAND.-POR. ATRIB.	0		67,4	0,9	2,3			45,0	51,6		
CASTELO NOVO											
N.-MAND.-A. ATRIBUIR	7	450	327	0	7			237	83		
N.-MAND.-POR. ATRIB.	0		72,7	0,0	2,1			72,5	25,4		
DUNAS											
N.-MAND.-A. ATRIBUIR	7	704	500	7	17	70		247	159		
N.-MAND.-POR. ATRIB.	0		71,0	1,4	3,4	14,0		49,4	31,8		
EMBALE											
N.-MAND.-A. ATRIBUIR	7	602	439	11	12			—	221		
N.-MAND.-POR. ATRIB.	0		72,9	2,5	2,7			—	50,3		
ESCARIGO											
N.-MAND.-A. ATRIBUIR	7	400	257	2	6			114	135		
N.-MAND.-POR. ATRIB.	0		64,3	0,8	2,3			44,4	52,5		
FATELA											
N.-MAND.-A. ATRIBUIR	7	542	408	0	5			155	—		
N.-MAND.-POR. ATRIB.	0		75,3	0,0	1,2			36,3	—		
FUNDA											
N.-MAND.-A. ATRIBUIR	13	5 588	3 300	90	54	196		1 276	1 135		
N.-MAND.-POR. ATRIB.	0		59,1	2,7	1,6	5,9		38,7	34,4		
JANEIRO DE CIMA											
N.-MAND.-A. ATRIBUIR	7	433	324	1	6			6	5		
N.-MAND.-POR. ATRIB.	0		74,8	0,3	1,9			122	191		
LAVADORES											
N.-MAND.-A. ATRIBUIR	7	338	265	4	5			37,7	59,0		
N.-MAND.-POR. ATRIB.	0		78,4	1,5	1,9			120	135		
MATA DA BAINHA											
N.-MAND.-A. ATRIBUIR	7	319	201	7	12			83	99		
N.-MAND.-POR. ATRIB.	0		63,0	3,5	6,0			41,3	49,3		
ORCA											
N.-MAND.-A. ATRIBUIR	9	1 038	536	12	23			260	221		
N.-MAND.-POR. ATRIB.	0		51,6	2,2	4,3			52,4	61,2		
PERO VISEU											
N.-MAND.-A. ATRIBUIR	7	791	554	7	27			302	206		
N.-MAND.-POR. ATRIB.	0		70,0	1,3	4,9			54,5	37,2		
POVOA DE ATALAJA											
N.-MAND.-A. ATRIBUIR	7	782	555	6	12			218	319		
N.-MAND.-POR. ATRIB.	0		71,0	1,1	2,2			39,3	57,5		
SALGUEIRO											
N.-MAND.-A. ATRIBUIR	7	871	529	11	26			313	179		
N.-MAND.-POR. ATRIB.	0		60,7	2,1	4,9			59,2	33,8		
SILVARES											
N.-MAND.-A. ATRIBUIR	9	1 162	772	14	23	112		242	353		
N.-MAND.-POR. ATRIB.	0		66,4	1,8	3,0	14,1		31,4	45,7		
SCALHEIRA											
N.-MAND.-A. ATRIBUIR	9	1 071	725	13	18	246		155	253		
N.-MAND.-POR. ATRIB.	0		67,7	1,8	2,5	39,5		21,4	34,9		
SCUDO DA CASA											
N.-MAND.-A. ATRIBUIR	7	975	655	6	14			376	234		
N.-MAND.-POR. ATRIB.	0		67,2	0,9	2,1	2,6		57,9	36,5		

DISTRITO DE CASTELO BRANCO

	INSCRITOS	VOTANTES	BRANCOS	NULOS	CDS	PCP-PEV- -PRD	PCP/PEV	PRD	PRO-MOP	PS	PSD	G.CID.1	G.CID.2
TELHADO	670	498	12	11						291	184		
N-MAND. ATRIBUIR		74,3	2,4	2,2						58,4	37,0		
N-MAND. POR ATRIB.										4	3		
VALE DE PRAZERES	1 681	864	7	38			62			206	1	460	
N-MAND. ATRIBUIR		51,4	0,8	4,4			7,2			23,9	10,5	53,2	
N-MAND. POR ATRIB.							0			4,5	1,9	6	
VALVERDE	1 081	686	18	19						4,5	1,9		
N-MAND. ATRIBUIR		63,5	2,6	2,8						66,5	28,1		
N-MAND. POR ATRIB.										7	2		
CONC. DE IDANHA-A-NOVA													
ALCAGEZES	388	305	16	6						109	105	69	
N-MAND. ATRIBUIR		78,6	5,3	2,0						35,7	34,4	22,6	
N-MAND. POR ATRIB.										3	3	1	
ALDEIA DE SANTA MARGARIDA	461	253	8	9						169	67		
N-MAND. ATRIBUIR		54,9	3,2	3,6						66,8	26,5		
N-MAND. POR ATRIB.										5	2		
IDANHA-A-NOVA	2 139	1 377	26	39			65			887	360		
N-MAND. ATRIBUIR		64,4	1,9	2,8			4,7			64,4	26,1		
N-MAND. POR ATRIB.							0			7	2		
PR. EGUESIA COM MEMOS DE 201 ELEITORES													
IDANHA-A-VELHA	1 536	901	21	30						614	236		
N-MAND. ATRIBUIR		58,7	2,5	3,5						68,2	26,2		
N-MAND. POR ATRIB.										207	89		
MEDELIN	426	318	11	11						207	89		
N-MAND. ATRIBUIR		74,7	3,5	3,5						65,5	24,0		
N-MAND. POR ATRIB.										5	2		
MONFORTINHO	761	473	14	11						276	172		
N-MAND. ATRIBUIR		62,2	3,0	2,3						58,4	36,4		
N-MAND. POR ATRIB.										4	3		
MCSANTO	1 493	914	25	46						604	239		
N-MAND. ATRIBUIR		61,2	2,7	5,0						66,1	26,2		
N-MAND. POR ATRIB.										7	2		
OLEDO	591	413	13	16			52			203	129		
N-MAND. ATRIBUIR		69,9	3,2	3,9			12,6			49,2	31,2		
N-MAND. POR ATRIB.							1			4	2		
PENHA GARCIA	1 376	785	12	21						623	129		
N-MAND. ATRIBUIR		57,1	1,5	2,7						79,4	16,4		
N-MAND. POR ATRIB.										8	1		
PRENCA-A-VELHA	390	292	14	32						109	13		
N-MAND. ATRIBUIR		74,9	4,8	11,0						37,3	46,4		
N-MAND. POR ATRIB.										4	2		
RECSMANTINHAL	1 135	564	11	46	124			76		209	98		
N-MAND. ATRIBUIR		49,7	2,0	8,2	22,9			13,5		37,1	17,4		
N-MAND. POR ATRIB.					2			1		4	2		
SALVATERRA DO ESTREMO	357	222	6	14			38			106	58		
N-MAND. ATRIBUIR		62,2	2,7	6,3			17,1			47,8	26,1		
N-MAND. POR ATRIB.										4	2		
SÃO MIGUEL DO ANTAS	777	478	10	32			119			184	133		
N-MAND. ATRIBUIR		61,5	2,1	6,7			24,9			38,5	27,8		
N-MAND. POR ATRIB.							2			3	2		
SEGURA	312	178	2	6						104	66		
N-MAND. ATRIBUIR		57,1	1,1	3,4						58,4	37,1		
N-MAND. POR ATRIB.										4	3		
TOULDES	464	379	3	13						224	137		
N-MAND. ATRIBUIR		81,7	0,8	3,4						59,1	36,7		
N-MAND. POR ATRIB.										4	3		
ZEMBEIRA	1 183	773	14	36			54			448	219		
N-MAND. ATRIBUIR		65,3	1,8	4,7			7,2			58,0	28,3		
N-MAND. POR ATRIB.										6	3		
CONC. DE OLEIROS													
ALVARO	511	361	15	2							344		
N-MAND. ATRIBUIR		70,7	4,2	0,6							95,3		
N-MAND. POR ATRIB.										7	7		
AMIEIRA	306	234	4	6						51	173		
N-MAND. ATRIBUIR		76,5	1,7	2,6						21,8	73,9		
N-MAND. POR ATRIB.										1	6		
CAMBAS	691	428	6	2							420		
N-MAND. ATRIBUIR		61,9	1,4	0,5							98,1		
N-MAND. POR ATRIB.											624		
ESTREITO	1 333	884	10	12						238	624		
N-MAND. ATRIBUIR		66,3	1,1	1,4						26,9	70,6		
N-MAND. POR ATRIB.										16,5	12,6		
ISNA	376	299	3	4						55,5	42,1		
N-MAND. ATRIBUIR		79,5	1,0	1,3						4	3		
N-MAND. POR ATRIB.										111	145		
MADEIRA	314	261	5	0						42,5	55,6		
N-MAND. ATRIBUIR		83,1	1,9	0,0						77	4		
N-MAND. POR ATRIB.										3	264		
MOSTEIRO	466	357	3	13							74,0		
N-MAND. ATRIBUIR		76,6	0,8	3,6						21,6	1		
N-MAND. POR ATRIB.										6	6		

DISTRITO DE CASTELO BRANCO

	INSCRITOS	VOTANTES	BRANCOS	NULOS	CDS	PCP/PEV-PRD	PCP/PEV	PRD	PRD-MDP	PS	PSD	G-CID+1	G-CID+2
CUHEADA	624	445	9	15	90	-	-	-	-	-	331	-	-
N-MAND.-A ATRIBUIR		71+3	2+0	3+4	20+2	-	-	-	-	-	74+4	-	-
N-MAND.-POR ATRIB.						-	-	-	-	-	6	-	-
EFMIDA	425	313	3	12	168	-	-	-	-	-	130	-	-
N-MAND.-A ATRIBUIR		73+7	1+0	3+8	53+7	-	-	-	-	-	41+5	-	-
N-MAND.-POR ATRIB.						-	-	-	-	-	6	-	-
FIGUEIREDO	331	189	35	9	-	-	-	-	-	-	145	-	-
N-MAND.-A ATRIBUIR		57+1	18+5	4+8	-	-	-	-	-	-	76+7	-	-
N-MAND.-POR ATRIB.					-	-	-	-	-	-	6	-	-
MADEIRO	420	320	3	4	66	-	-	-	-	-	247	-	-
N-MAND.-A ATRIBUIR		76+2	0+9	1+3	20+6	-	-	-	-	-	77+2	-	-
N-MAND.-POR ATRIB.						-	-	-	-	-	6	-	-
NESPERAL	364	235	1	5	1	-	-	-	-	-	6	-	-
N-MAND.-A ATRIBUIR		64+6	0+4	2+1	26+8	-	-	-	-	-	166	-	-
N-MAND.-POR ATRIB.						-	-	-	-	-	70+6	-	-
PALHAIS	470	325	5	12	132	-	-	-	-	-	5	-	-
N-MAND.-A ATRIBUIR		69+2	1+5	3+7	39+4	-	-	-	-	-	90	-	-
N-MAND.-POR ATRIB.						-	-	-	-	-	27+7	-	-
PEROGAÇO PEQUENO	1 098	737	28	12	3	-	-	-	-	-	2	-	-
N-MAND.-A ATRIBUIR		67+1	3+8	1+6	-	-	-	-	-	-	128	-	-
N-MAND.-POR ATRIB.					-	-	-	-	-	-	77+2	-	-
SERTA	4 838	2 826	80	76	343	-	-	-	-	-	1 729	-	-
N-MAND.-A ATRIBUIR		58+4	2+8	2+7	12+1	-	-	-	-	-	56+9	-	-
N-MAND.-POR ATRIB.						-	-	-	-	-	2	-	-
TROVISCAL	1 315	798	12	27	53	-	-	-	-	-	364	-	-
N-MAND.-A ATRIBUIR		60+7	1+5	3+4	6+6	-	-	-	-	-	342	-	-
N-MAND.-POR ATRIB.						-	-	-	-	-	42+9	-	-
VANZEA DOS CAVALINHOS	1 241	750	9	12	271	-	-	-	-	-	5	-	-
N-MAND.-A ATRIBUIR		60+4	1+2	1+6	36+1	-	-	-	-	-	458	-	-
N-MAND.-POR ATRIB.						-	-	-	-	-	61+1	-	-

CCM. DE VILA DE REI

	INSCRITOS	VOTANTES	BRANCOS	NULOS	CDS	PCP/PEV-PRD	PCP/PEV	PRD	PRD-MDP	PS	PSD	G-CID+1	G-CID+2
FUNDADA	853	692	14	20	59	-	-	-	-	-	560	-	-
N-MAND.-A ATRIBUIR		81+1	2+0	2+9	8+5	-	-	-	-	-	80+9	-	-
N-MAND.-POR ATRIB.						-	-	-	-	-	0	-	-
SAC JOÃO DO PESCO	257	215	2	1	109	-	-	-	-	-	85	-	-
N-MAND.-A ATRIBUIR		83+7	0+9	0+5	50+7	-	-	-	-	-	44+2	-	-
N-MAND.-POR ATRIB.						-	-	-	-	-	0	-	-
VILA DE REI	2 876	2 029	13	30	1 194	-	-	-	-	-	113	-	-
N-MAND.-A ATRIBUIR		70+6	0+6	1+5	58+9	-	-	-	-	-	33+2	-	-
N-MAND.-POR ATRIB.						-	-	-	-	-	5+6	-	-

CCM. DE VILA VELHA DE RODAO

	INSCRITOS	VOTANTES	BRANCOS	NULOS	CDS	PCP/PEV-PRD	PCP/PEV	PRD	PRD-MDP	PS	PSD	G-CID+1	G-CID+2
FRATEL	1 107	692	12	10	-	-	-	-	-	-	254	-	-
N-MAND.-A ATRIBUIR		62+5	1+7	1+5	-	-	-	-	-	-	376	-	-
N-MAND.-POR ATRIB.						-	-	-	-	-	54+3	-	-
PERAÍS	664	409	7	8	-	-	-	-	-	-	5	-	-
N-MAND.-A ATRIBUIR		61+6	1+7	2+0	-	-	-	-	-	-	180	-	-
N-MAND.-POR ATRIB.						-	-	-	-	-	44+0	-	-
SARFADAS DE RODAO	786	594	4	12	-	-	-	-	-	-	44+7	-	-
N-MAND.-A ATRIBUIR		75+6	0+7	2+0	-	-	-	-	-	-	3+8	-	-
N-MAND.-POR ATRIB.					-	-	-	-	-	-	31+8	-	-
VILA VELHA DE RODAO	2 132	1 491	39	25	-	-	-	-	-	-	56+9	-	-
N-MAND.-A ATRIBUIR		69+9	2+6	1+7	-	-	-	-	-	-	34+5	-	-
N-MAND.-POR ATRIB.						-	-	-	-	-	4	-	-

DISTRITO DE COIMBRA

	INSCRITOS	VOTANTES	BRANCOS	NULOS	CDS	PCP/PEV-PRD	PCP/PEV	PRD	PRD-MDP	PS	PSD	G-CID+1	G-CID+2
AMERIZ	221	192	3	2	-	-	-	-	-	-	94	-	-
N-MAND.-A ATRIBUIR		86+9	1+6	1+0	-	-	-	-	-	-	46+3	-	-
N-MAND.-POR ATRIB.						-	-	-	-	-	49+0	-	-
ARGANIL	2 807	2 236	24	41	-	-	-	-	-	-	977	-	-
N-MAND.-A ATRIBUIR		79+7	1+1	1+8	-	-	-	-	-	-	43+7	-	-
N-MAND.-POR ATRIB.						-	-	-	-	-	51+5	-	-
BARCELLOS	364	284	4	4	-	-	-	-	-	-	176	-	-
N-MAND.-A ATRIBUIR		78+0	1+4	1+4	-	-	-	-	-	-	62+0	-	-
N-MAND.-POR ATRIB.						-	-	-	-	-	34+5	-	-
BENFÉITTA	701	458	9	9	-	-	-	-	-	-	4	-	-
N-MAND.-A ATRIBUIR		65+5	2+0	2+0	-	-	-	-	-	-	235	-	-
N-MAND.-POR ATRIB.						-	-	-	-	-	51+3	-	-
CELAVISA	327	267	3	3	-	-	-	-	-	-	131	-	-
N-MAND.-A ATRIBUIR		81+7	1+1	1+1	-	-	-	-	-	-	128	-	-
N-MAND.-POR ATRIB.						-	-	-	-	-	47+9	-	-
CEPOS	357	271	1,5	6	-	-	-	-	-	-	129	-	-
N-MAND.-A ATRIBUIR		75+9	1+5	2+2	-	-	-	-	-	-	48+7	-	-
N-MAND.-POR ATRIB.						-	-	-	-	-	4	-	-

CENC. DE ARGANIL

	INSCRITOS	VOTANTES	BRANCOS	NULOS	CDS	PCP/PEV-PRD	PCP/PEV	PRD	PRD-MDP	PS	PSD	G-CID+1	G-CID+2
AMERIZ	221	192	3	2	-	-	-	-	-	-	94	-	-
N-MAND.-A ATRIBUIR		86+9	1+6	1+0	-	-	-	-	-	-	46+3	-	-
N-MAND.-POR ATRIB.						-	-	-	-	-	49+0	-	-
ARGANIL	2 807	2 236	24	41	-	-	-	-	-	-	977	-	-
N-MAND.-A ATRIBUIR		79+7	1+1	1+8	-	-	-	-	-	-	43+7	-	-
N-MAND.-POR ATRIB.						-	-	-	-	-	51+5	-	-
BARCELLOS	364	284	4	4	-	-	-	-	-	-	176	-	-
N-MAND.-A ATRIBUIR		78+0	1+4	1+4	-	-	-	-	-	-	62+0	-	-
N-MAND.-POR ATRIB.						-	-	-	-	-	34+5	-	-
BENFÉITTA	701	458	9	9	-	-	-	-	-	-	4	-	-
N-MAND.-A ATRIBUIR		65+5	2+0	2+0	-	-	-	-	-	-	235	-	-
N-MAND.-POR ATRIB.						-	-	-	-	-	51+3	-	-
CELAVISA	327	267	3	3	-	-	-	-	-	-	131	-	-
N-MAND.-A ATRIBUIR		81+7	1+1	1+1	-	-	-	-	-	-	128	-	-
N-MAND.-POR ATRIB.						-	-	-	-	-	47+9	-	-
CEPOS	357	271	1,5	6	-	-	-	-	-	-	129	-	-
N-MAND.-A ATRIBUIR		75+9	1+5	2+2	-	-	-	-	-	-	48+7	-	-
N-MAND.-POR ATRIB.						-	-	-	-	-	4	-	-


CGJA		1 420	1 055	13	16	-	7	-	777	242
N-MAND.-A ATRIBUIR			74,3	1,2	1,5	-	0,7	-	73,7	22,9
N-MANC-PCR ATRIB.						-	0	-	0	2
FOLQUES		514	386	4	9	-	3	-	295	75
N-MAND.-A ATRIBUIR			75,1	1,0	2,3	-	0,8	-	76,4	19,4
N-MAND.-PCR ATRIB.						-	0	-	6	1
MCOUA DA SERRA		261	182	5	3	-	89	-	89	85
N-MAND.-A ATRIBUIR			69,7	2,8	1,7	-	-	-	48,9	46,7
N-MAND.-PCR ATRIB.						-	-	-	4	3
PIDCDAI		375	234	1	10	-	10	-	121	92
N-MAND.-A ATRIBUIR			62,4	0,4	4,3	-	4,3	-	51,7	39,3
N-MAND.-PCR ATRIB.						-	0	-	4	3
POMBA		698	503	4	10	-	195	-	38,8	294
N-MAND.-A ATRIBUIR			72,1	0,8	2,0	-	-	-	58,5	58,5
N-MAND.-PCR ATRIB.						-	-	-	3	4
PCBEIGC DA BEIGA		1 299	916	12	14	-	15	-	384	511
N-MAND.-A ATRIBUIR			70,5	1,3	1,5	-	1,0	-	394	558
N-MAND.-PCR ATRIB.						-	0	-	64,3	34,7
SAC MARTINH. DA CORTICA		1 359	1 006	4	18	-	-	-	63,9	33,9
N-MAND.-A ATRIBUIR			74,0	0,4	1,8	-	-	-	6	3
N-MAND.-PCR ATRIB.						-	-	-	230	206
SARZEDC		600	464	12	16	-	-	-	49,6	44,4
N-MAND.-A ATRIBUIR			77,3	2,6	3,5	-	-	-	4	3
N-MAND.-PCR ATRIB.						-	-	-	165	68
SICADJAS		299	239	2	4	-	-	-	69,0	28,5
N-MAND.-A ATRIBUIR			79,9	0,8	1,7	-	-	-	5	2
N-MAND.-PCR ATRIB.						-	-	-	144	29
TEIXEIRA		250	176	2	1	-	-	-	81,8	16,5
N-MAND.-A ATRIBUIR			70,4	1,1	0,6	-	-	-	121	1
N-MAND.-PCR ATRIB.						-	-	-	252	121
VILA COV. DE ALJA		529	393	8	7	-	5	-	644,1	304,8
N-MAND.-A ATRIBUIR			74,3	2,0	1,8	-	1,3	-	5	2
N-MAND.-PCR ATRIB.						-	-	-	-	-
CONG. DE CANTANHEDE						-	0	-	-	-

ANCA		2 073	1 118	16	17	68	190	-	526	301
N-MAND.-A ATRIBUIR			53,9	1,4	1,5	6,1	17,0	-	47,1	26,9
N-MAND.-PCR ATRIB.						0	1	-	5	3
BELHO		877	622	7	15	43	239	-	316	239
N-MAND.-A ATRIBUIR			70,9	1,1	2,4	6,9	0,3	-	50,8	38,4
N-MAND.-PCR ATRIB.						0	0	-	4	3
CADIMA		2 742	1 448	11	29	807	6	-	117	478
N-MAND.-A ATRIBUIR			52,8	0,8	2,0	55,7	0,4	-	6,1	33,0
N-MAND.-PCR ATRIB.						6	0	-	856	1 200
CANTANHEDE		5 129	3 019	76	36	404	447	-	28,4	39,8
N-MAND.-A ATRIBUIR			58,9	2,5	1,2	13,4	14,8	-	22,2	5
N-MAND.-PCR ATRIB.						33	4	-	369,5	53,9
COPDINHA		893	597	5	7	5,5	0,7	-	375	375
N-MAND.-A ATRIBUIR			66,9	0,8	1,2	-	0	-	21,0	74,3
N-MAND.-PCR ATRIB.						0	0	-	1	6
CERTIFCRO DE CIMA		775	505	8	14	-	2	-	88	651
N-MAND.-A ATRIBUIR			65,2	1,6	2,8	-	0,4	-	35,5	3
N-MAND.-PCR ATRIB.						-	0	-	1 087	54
CLOVES		2 832	1 834	18	48	1 011	18	-	4,8	88
N-MAND.-A ATRIBUIR			62,6	1,0	2,6	55,1	1,0	-	0	0
N-MAND.-PCR ATRIB.						6	6	-	2,5	50,0
FERRES		3 205	2 173	25	27	974	6	-	54	1 087
N-MAND.-A ATRIBUIR			67,8	1,2	1,2	44,8	0,3	-	196	476
N-MAND.-PCR ATRIB.						4	0	-	22,6	55,0
MUEJANO DA ALBUQU		1 342	866	8	10	126	50	-	31,2	6
N-MAND.-A ATRIBUIR			64,5	0,9	1,2	14,6	5,8	-	43,7	38,4
N-MAND.-PCR ATRIB.						1	0	-	255	181
OURENIA		1 136	738	13	8	107	1,1	-	33,2	46,8
N-MAND.-A ATRIBUIR			65,0	1,8	1,1	14,5	1,1	-	43,1	43,1
N-MAND.-PCR ATRIB.						67	8	-	2	4
GUTIL		752	545	21	13	12,3	1,5	-	278	265
N-MAND.-A ATRIBUIR			72,5	3,9	2,4	-	0	-	43,1	43,1
N-MAND.-PCR ATRIB.						1	0	-	201	152
PLEARICA		966	615	9	12	48	3	-	38,6	29,2
N-MAND.-A ATRIBUIR			63,7	1,5	2,0	7,8	0,5	-	102	548
N-MAND.-PCR ATRIB.						0	0	-	13,4	71,9
PERTUNHOS		936	521	16	11	123	18	-	86	369
N-MAND.-A ATRIBUIR			55,7	3,1	2,1	23,6	3,5	-	13,1	56,1
N-MAND.-PCR ATRIB.						2	0	-	104	264
SARZEDC		1 585	762	4	10	92	6	-	13,9	35,3
N-MAND.-A ATRIBUIR			48,1	0,5	1,3	12,1	0,8	-	170	-
N-MAND.-PCR ATRIB.						1	0	-	9,8	-
SAC CAETAN		983	658	13	11	177	2	-	-	414
N-MAND.-A ATRIBUIR			66,9	2,0	1,7	26,9	0,3	-	77,0	6
N-MAND.-PCR ATRIB.						2	1	-	-	-
SEPIAS		1 048	749	13	23	337	8	-	104	264
N-MAND.-A ATRIBUIR			71,5	1,7	3,1	45,0	1,1	-	13,9	35,3
N-MAND.-PCR ATRIB.						5	1	-	-	-
TICHA		3 693	1 744	29	31	1 485	29	-	170	-
N-MAND.-A ATRIBUIR			47,2	1,7	1,8	85,2	1,7	-	9,8	-
N-MAND.-PCR ATRIB.						8	0	-	-	-
VITINA		761	538	14	9	94	7	-	-	414
N-MAND.-A ATRIBUIR			70,7	2,6	1,7	17,5	1,3	-	77,0	6
N-MAND.-PCR ATRIB.						1	0	-	-	-

DISTRITO DE COIMBRA

CCRC. DE COIMBRA

	NUMERO	INSCRITOS	VOTANTES	BRANCOS	MULDS	CDS	PCP/PEV	PCTP	PRD	PS	PSD	G.CID.1
ALMAGUES	0	2 743	1 767	33	25	37	90	-	-	816	766	-
N-MAND. ATRIBUIR	0		64+4	1+5	1+4	2+1	5+1	-	-	46+2	43+4	-
N-MAND. P.C. ATRIB.	0					0	278	-	-	409	81	177
AMEAL	0	1 319	988	14	29	-	281	-	-	41+4	8+2	17+2
N-MAND. ATRIBUIR	0		74+9	1+4	2+9	-	281	-	-	41+4	8+2	17+2
N-MAND. P.C. ATRIB.	0					-	54	-	-	48+7	34+8	-
ANTANHOI	0	1 823	918	14	15	-	54	-	-	53+1	37+9	-
N-MAND. ATRIBUIR	0		50+4	1+5	1+6	-	54	-	-	53+1	37+9	-
N-MAND. P.C. ATRIB.	0					-	0	-	-	58+5	13+2	-
ANTUZEDE	0	1 696	906	11	20	14	144	-	-	58+5	13+2	-
N-MAND. ATRIBUIR	0		53+4	1+2	2+2	1+6	15+9	-	-	64+6	14+6	-
N-MAND. P.C. ATRIB.	0					0	397	-	-	179	55	-
ARZILA	0	783	660	5	24	-	397	-	-	27+1	8+3	-
N-MAND. ATRIBUIR	0		84+3	0+8	3+6	-	60+2	-	-	2	0	-
N-MAND. P.C. ATRIB.	0					-	40	-	-	63+9	23+9	-
ASSAFARCE	0	1 418	970	18	16	18	40	-	-	65+9	24+6	-
N-MAND. ATRIBUIR	0		68+4	1+9	1+7	1+9	40	-	-	2	2	-
N-MAND. P.C. ATRIB.	0					0	141	-	-	509	125	-
BETAO	0	1 318	806	15	16	-	141	-	-	63+2	15+5	-
N-MAND. ATRIBUIR	0		61+2	1+9	2+0	-	17+5	-	-	55+0	16+4	-
N-MAND. P.C. ATRIB.	0					-	150	-	-	62+7	18+7	-
BRASEFES	0	1 155	899	15	11	-	167	-	-	350	383	-
N-MAND. ATRIBUIR	0		77+8	1+7	1+2	-	1	-	-	31+5	34+4	-
N-MAND. P.C. ATRIB.	0					-	291	-	-	3	3	-
C ALMEDINA	0	2 206	1 313	23	12	54	291	-	-	46+9	20+4	-
N-MAND. ATRIBUIR	0		50+5	2+1	1+1	4+9	26+2	-	-	1 860	1 556	-
N-MAND. P.C. ATRIB.	0					0	3	-	-	40+3	33+7	-
C S BARTOLOMEU	0	1 705	899	14	13	35	130	-	-	5	6	-
N-MAND. ATRIBUIR	0		52+7	1+6	1+5	3+9	14+5	-	-	2 004	2 004	-
N-MAND. P.C. ATRIB.	0					0	586	-	-	1 556	40+4	-
C SE ROVA	0	8 983	4 959	151	66	46+9	586	-	-	1 860	1 556	-
N-MAND. ATRIBUIR	13		55+2	3+0	1+3	9+5	11+8	-	-	40+3	33+7	-
N-MAND. P.C. ATRIB.	0					1	780	-	-	58+4	27+2	-
C STA CRUZ	0	8 875	4 617	110	64	24+7	108	-	-	1 008	474	-
N-MAND. ATRIBUIR	0		52+0	2+4	1+4	5+4	16+9	-	-	50+2	23+6	-
N-MAND. P.C. ATRIB.	0					0	8	-	-	32+0	18+2	-
CALCINHA	0	1 229	806	17	10	-	8	-	-	5	2	-
N-MAND. ATRIBUIR	0		65+6	2+1	1+2	-	108	-	-	39+7	4	-
N-MAND. P.C. ATRIB.	0					-	1	-	-	73+7	39+7	-
CEIRA	0	3 641	2 009	34	34	99	360	-	-	2	2	-
N-MAND. ATRIBUIR	0		55+2	1+7	1+7	4+9	17+9	-	-	5	5	-
N-MAND. P.C. ATRIB.	0					0	2	-	-	3	3	-
CENACHE	0	3 018	1 856	22	43	-	123	-	-	32+0	18+2	-
N-MAND. ATRIBUIR	0		61+5	1+2	2+3	-	6+6	-	-	1 590	31+2	-
N-MAND. P.C. ATRIB.	0					-	711	-	-	41+6	31+2	-
EIRAS	0	7 119	3 822	84	51	192	711	-	-	6	5	-
N-MAND. ATRIBUIR	13		53+7	2+2	1+3	5+0	18+6	-	-	388	253	-
N-MAND. P.C. ATRIB.	0					0	2	-	-	46+9	30+4	-
LAMBROSA	0	1 519	828	24	19	-	144	-	-	766	356	-
N-MAND. ATRIBUIR	0		54+5	2+9	2+3	-	17+4	-	-	61+1	28+3	-
N-MAND. P.C. ATRIB.	0					-	91	-	-	2 152	2 152	-
RIBEDO DE FREIXES	0	1 673	1 258	30	13	-	91	-	-	45+9	27+7	-
N-MAND. ATRIBUIR	0		75+2	2+4	1+0	-	72	-	-	6 579	5 711	-
N-MAND. P.C. ATRIB.	0					-	0	-	-	34+3	34+3	-
SANTA CLARA	0	8 215	4 691	127	53	231	831	-	-	8	7	-
N-MAND. ATRIBUIR	13		57+1	2+7	1+1	4+9	17+7	-	-	192	102	-
N-MAND. P.C. ATRIB.	0					0	2	-	-	9+1	9+1	-
SANTO ANTONIO DOS OLIVEIS	0	29 935	16 634	526	226	1 096	2 354	-	-	6 579	5 711	-
N-MAND. ATRIBUIR	19		55+6	3+2	1+4	6+6	14+2	-	-	34+3	34+3	-
N-MAND. P.C. ATRIB.	0					1	3	-	-	192	102	-
SAD JOAO DO CAMPO	0	1 654	1 127	17	29	47	740	-	-	17+0	9+1	-
N-MAND. ATRIBUIR	0		68+1	1+5	2+6	4+2	65+7	-	-	125	216	-
N-MAND. P.C. ATRIB.	0					0	7	-	-	3 001	1 527	-
SAD MARTINHO DE ARVORE	0	705	457	8	10	-	98	-	-	50+6	25+8	-
N-MAND. ATRIBUIR	0		64+8	1+8	2+2	-	21+4	-	-	91+7	47+3	-
N-MAND. P.C. ATRIB.	0					-	1	-	-	47+5	30+0	-
SAD MARTINHO DE ARVORE	0	1 999	1 382	15	17	28	343	-	-	6 579	5 711	-
N-MAND. ATRIBUIR	0		69+1	1+1	1+2	2+0	24+8	-	-	54+1	16+7	-
N-MAND. P.C. ATRIB.	0					0	2	-	-	605	250	-
SAD MARTINHO DE ARVORE	0	10 335	5 909	135	102	227	917	-	-	38+6	15+9	-
N-MAND. ATRIBUIR	7		37+2	2+3	1+7	3+6	15+5	-	-	4	4	-
N-MAND. P.C. ATRIB.	0					0	245	-	-	797	154	-
SAD PAULO DE FREIXES	0	3 460	1 927	40	41	87	245	-	-	73+0	14+1	-
N-MAND. ATRIBUIR	0		55+7	2+1	2+1	4+5	13+6	-	-	8	8	-
N-MAND. P.C. ATRIB.	0					0	0	-	-	330	99	-
SAG SILVESTRE	0	1 999	1 382	15	17	28	343	-	-	65+1	19+5	-
N-MAND. ATRIBUIR	0		69+1	1+1	1+2	2+0	24+8	-	-	1	1	-
N-MAND. P.C. ATRIB.	0					0	2	-	-	1	1	-
SIQUELAS	0	2 368	1 569	25	43	78	568	-	-	605	250	-
N-MAND. ATRIBUIR	0		66+3	1+6	2+7	5+0	36+2	-	-	38+6	15+9	-
N-MAND. P.C. ATRIB.	0					0	4	-	-	4	4	-
TAVEIRO	0	1 658	1 092	26	12	32	71	-	-	797	154	-
N-MAND. ATRIBUIR	0		65+9	2+4	1+1	2+9	6+5	-	-	73+0	14+1	-
N-MAND. P.C. ATRIB.	0					0	0	-	-	8	8	-
TROPE DE VILELA	0	748	507	6	13	-	59	-	-	65+1	19+5	-
N-MAND. ATRIBUIR	7		67+8	1+2	2+6	-	11+6	-	-	1	1	-
N-MAND. P.C. ATRIB.	0					-	5	-	-	5	5	-



TÓRRES DE MONTEGG	NUMERO	2 227	1 486	27	39	—	863	—	343	214	—
N-MAND.-A ATRIBUIR	PERC.		66,7	1,8	2,6	—	58,1	—	23,1	14,4	—
N-MAND.-POR ATRIB.	MAND.					—		—			1
TROUREMIL	NUMERO	2 451	1 272	26	20	38	153	—	74,5	290	—
N-MAND.-A ATRIBUIR	PERC.		51,9	2,0	1,6	3,0	12,0	—	58,6	22,8	—
N-MAND.-POR ATRIB.	MAND.					0		—			2
VIL DE MATOS	NUMERO	597	468	9	7	—	3	—	33,0	119	—
N-MAND.-A ATRIBUIR	PERC.		78,4	1,9	1,5	—	0,6	—	70,5	25,4	—
N-MAND.-POR ATRIB.	MAND.					0		—			2
CCMC. DE CODEIXA-A-NOVA											
ANDARA	NUMERO	957	659	16	27	—	154	—	283	179	—
N-MAND.-A ATRIBUIR	PERC.		68,9	2,4	4,1	—	23,4	—	42,9	27,2	—
N-MAND.-POR ATRIB.	MAND.					—		—			2
BELIODE	NUMERO	239	196	3	7	—	5	—	72	63	—
N-MAND.-A ATRIBUIR	PERC.		82,0	1,5	3,6	—	26,0	—	36,7	32,1	—
N-MAND.-POR ATRIB.	MAND.					—		—			2
FREGUESIA COM MENOS DE 201 ELEITORES											
BEM DA FE	NUMERO	1 833	1 213	4,0	9	—	212	—	603	349	—
CONDEIXA-A-NOVA	PERC.		66,2	3,3	0,7	—	17,5	—	49,7	28,8	—
N-MAND.-A ATRIBUIR	MAND.					—		—			3
N-MAND.-POR ATRIB.	MAND.					—		—			2
CONDEIXA-A-VELHA	NUMERO	1 845	1 278	27	18	—	100	—	705	428	—
N-MAND.-A ATRIBUIR	PERC.		69,3	2,1	1,4	—	7,8	—	55,2	33,5	—
N-MAND.-POR ATRIB.	MAND.					0		—			3
ECA	NUMERO	2 368	1 519	24	44	—	55	—	701	695	—
N-MAND.-A ATRIBUIR	PERC.		64,2	1,6	2,9	—	3,6	—	46,2	45,8	—
N-MAND.-POR ATRIB.	MAND.					0		—			4
FURADOUR	NUMERO	263	188	5	5	—	10	—	104	64	—
N-MAND.-A ATRIBUIR	PERC.		71,5	2,7	2,7	—	5,3	—	55,3	34,0	—
N-MAND.-POR ATRIB.	MAND.					0		—			3
SEBAL	NUMERO	1 479	958	24	23	—	121	—	607	183	—
N-MAND.-A ATRIBUIR	PERC.		64,8	2,5	2,4	—	12,6	—	63,4	19,1	—
N-MAND.-POR ATRIB.	MAND.					—		—			2
VILA SECA	NUMERO	898	654	11	9	—	25	—	356	252	—
N-MAND.-A ATRIBUIR	PERC.		72,8	1,7	1,4	—	3,8	—	54,4	38,7	—
N-MAND.-POR ATRIB.	MAND.					0		—			3
ZAMBUJAL	NUMERO	490	349	10	9	—	13	—	165	152	—
N-MAND.-A ATRIBUIR	PERC.		71,2	2,9	2,6	—	3,7	—	47,3	43,6	—
N-MAND.-POR ATRIB.	MAND.					0		—			3

CCMC. DE FIGUEIRA DA FOZ

ALHADAS	NUMERO	4 652	3 189	25	100	—	81	—	1 110	389	1 484
N-MAND.-A ATRIBUIR	PERC.		68,6	0,8	3,1	—	2,5	—	34,8	12,2	46,5
N-MAND.-POR ATRIB.	MAND.					—		—			5
ALQUEJURE	NUMERO	1 884	1 137	19	34	—	89	—	478	518	—
N-MAND.-A ATRIBUIR	PERC.		60,4	1,7	3,0	—	7,7	—	42,0	45,6	—
N-MAND.-POR ATRIB.	MAND.					—		—			5
BOM SUCESSO	NUMERO	2 030	1 040	17	29	—	15	—	726	96	—
N-MAND.-A ATRIBUIR	PERC.		51,2	1,6	2,8	—	1,4	—	69,9	9,2	—
N-MAND.-POR ATRIB.	MAND.					—		—			2
BROGA DO CAMPO	NUMERO	857	658	4	19	—	—	—	258	341	—
N-MAND.-A ATRIBUIR	PERC.		76,8	0,6	2,9	—	—	—	39,2	51,8	—
N-MAND.-POR ATRIB.	MAND.					—		—			4
BRENHA	NUMERO	693	533	3	1	—	31	—	299	184	—
N-MAND.-A ATRIBUIR	PERC.		76,9	0,6	0,2	—	5,8	—	56,1	34,5	—
N-MAND.-POR ATRIB.	MAND.					—		—			3
BUARCCS	NUMERO	6 323	3 414	65	53	—	283	—	1 619	730	544
N-MAND.-A ATRIBUIR	PERC.		54,0	1,9	1,6	—	8,3	—	47,4	21,4	15,9
N-MAND.-POR ATRIB.	MAND.					0		—			2
FERRERIA-A-NOVA	NUMERO	1 406	959	8	24	—	16	—	654	257	—
N-MAND.-A ATRIBUIR	PERC.		68,2	0,8	2,5	—	1,7	—	68,2	26,8	—
N-MAND.-POR ATRIB.	MAND.					—		—			2
LAVOS	NUMERO	3 464	2 208	53	58	—	319	—	553	789	—
N-MAND.-A ATRIBUIR	PERC.		63,7	2,4	2,6	—	14,5	—	25,2	35,1	—
N-MAND.-POR ATRIB.	MAND.					—		—			2
MAJORCA	NUMERO	2 658	1 684	35	42	—	152	—	845	610	—
N-MAND.-A ATRIBUIR	PERC.		63,4	2,1	2,5	—	9,0	—	50,2	36,2	—
N-MAND.-POR ATRIB.	MAND.					—		—			5
MARINHA DAS ONDAS	NUMERO	2 571	1 538	33	26	—	63	—	919	487	—
N-MAND.-A ATRIBUIR	PERC.		59,8	2,2	1,7	—	4,1	—	59,8	31,7	—
N-MAND.-POR ATRIB.	MAND.					0		—			3
PAIAO	NUMERO	1 834	1 236	24	18	—	28	—	623	491	—
N-MAND.-A ATRIBUIR	PERC.		67,4	1,9	1,5	—	4,2	—	50,4	39,7	—
N-MAND.-POR ATRIB.	MAND.					0		—			4
OUTAROS	NUMERO	2 598	1 692	21	28	—	41	—	878	724	—
N-MAND.-A ATRIBUIR	PERC.		65,1	1,2	1,7	—	2,4	—	51,9	42,8	—
N-MAND.-POR ATRIB.	MAND.					—		—			4
SANTANA	NUMERO	1 048	790	2	17	—	14	—	214	543	—
N-MAND.-A ATRIBUIR	PERC.		75,4	0,3	2,2	—	1,8	—	27,1	68,7	—
N-MAND.-POR ATRIB.	MAND.					—		—			2
SAC JULIAO DA FIGUEIRA DA FOZ	NUMERO	11 862	6 781	212	99	—	670	—	2 443	2 876	—
N-MAND.-A ATRIBUIR	PERC.		57,2	3,1	1,5	—	9,9	—	36,0	42,4	—
N-MAND.-POR ATRIB.	MAND.					1		—			6
SAO PEDRO	NUMERO	1 897	1 249	23	18	—	40	—	758	—	410
N-MAND.-A ATRIBUIR	PERC.		65,8	1,8	1,4	—	3,2	—	60,7	—	32,8
N-MAND.-POR ATRIB.	MAND.					—		—			3
TAVAREDE	NUMERO	3 811	2 517	58	40	—	250	—	1 297	784	—
N-MAND.-A ATRIBUIR	PERC.		66,1	2,3	1,6	—	9,9	—	51,5	31,2	—
N-MAND.-POR ATRIB.	MAND.					0		—			3

DISTRITO DE COIMBRA

	INSCRITOS	VOTANTES	BRANCOS	NULOS	COS	PCP/PEV	PCTP	PRD	PS	PSD	G.CID-1
VILA VERDE	2 611	1 664	35	44	-	575	-	-	679	331	-
N-MAND.-A. ATRIBUIR	0	637	2,1	2,6	-	34,6	-	-	40,8	19,9	-
N-MAND.-PCR. ATRIB. B.						3			4	2	
CONG. DE GELIS											
ALVARÉS	1 328	836	11	21	-	16	-	-	423	365	-
N-MAND.-A. ATRIBUIR	0	630	1,3	2,5	-	1,9	-	-	50,6	43,7	-
N-MAND.-PCR. ATRIB. B.						10			61	18,6	
CADAFAZ	373	265	4	4	-	3,8	-	-	23,0	70,2	-
N-MAND.-A. ATRIBUIR	0	71,1	1,5	1,5	-	0	-	-	1	6	-
N-MAND.-PCR. ATRIB. B.											
CEMIGAL	316	209	4	1	-	1	-	-	133	70	-
N-MAND.-A. ATRIBUIR	0	66,1	1,9	0,5	-	0,5	-	-	63,6	33,5	-
N-MAND.-PCR. ATRIB. B.						0			5	2	
GELIS	2 098	1 458	24	32	-	41	-	-	733	444	-
N-MAND.-A. ATRIBUIR	0	69,5	1,7	2,2	-	2,8	-	-	50,3	30,5	-
N-MAND.-PCR. ATRIB. B.						1			5	3	
VILLE NOVA DE GELIS	944	687	12	18	-	9	-	-	280	310	-
N-MAND.-A. ATRIBUIR	0	72,8	1,6	2,6	-	1,3	-	-	40,8	45,1	-
N-MAND.-PCR. ATRIB. B.						0			3	4	
CONG. DE LUGSA											
CASAL DE FRATC	310	240	1	2	-	35	-	-	134	66	-
N-MAND.-A. ATRIBUIR	0	77,4	0,4	0,8	-	14,6	-	-	56,7	27,5	-
N-MAND.-PCR. ATRIB. B.						1			4	2	
FLZ DE AFOQUE	1 018	695	6	13	-	30	-	-	214	432	-
N-MAND.-A. ATRIBUIR	0	68,3	0,9	1,9	-	4,3	-	-	30,8	62,2	-
N-MAND.-PCR. ATRIB. B.						0			3	6	
LUGSA	6 768	4 660	34	74	-	28	-	-	3 070	1 154	-
N-MAND.-A. ATRIBUIR	0	68,9	2,7	1,6	-	5,1	-	-	65,9	24,8	-
N-MAND.-PCR. ATRIB. B.						0			10	3	
SEPPINS	1 436	1 037	17	12	-	17	-	-	783	208	-
N-MAND.-A. ATRIBUIR	0	72,2	1,6	1,2	-	1,6	-	-	75,5	20,1	-
N-MAND.-PCR. ATRIB. B.						0			7	2	
VILARINHO	1 535	958	24	26	-	7	-	-	549	285	-
N-MAND.-A. ATRIBUIR	0	62,4	2,5	2,7	-	7,7	-	-	57,3	29,8	-
N-MAND.-PCR. ATRIB. B.						0			6	3	
CONG. DE MIFA											
CARAPÉLHES	697	432	54	16	-	24	-	-	-	338	-
N-MAND.-A. ATRIBUIR	0	62,0	1,2	3,7	-	5,6	-	-	-	78,2	-
N-MAND.-PCR. ATRIB. B.						0			-	7	
MIFA	6 555	4 387	83	57	-	35	-	-	1 113	1 591	-
N-MAND.-A. ATRIBUIR	0	66,9	1,9	1,3	-	0,8	-	-	25,4	36,3	-
N-MAND.-PCR. ATRIB. B.						5			3	5	
PLAIA DE MIFA	2 464	1 515	42	29	-	120	-	-	1 076	248	-
N-MAND.-A. ATRIBUIR	0	61,5	2,8	1,9	-	7,9	-	-	71,0	16,4	-
N-MAND.-PCR. ATRIB. B.						0			8	1	
SEIXO	1 126	738	12	12	-	6	-	-	128	580	-
N-MAND.-A. ATRIBUIR	0	65,5	1,6	1,6	-	0,8	-	-	17,3	78,6	-
N-MAND.-PCR. ATRIB. B.						0			1	8	
CONG. DE MIFANDA DE CORVO											
LAVAS	787	541	5	7	-	14	-	-	272	243	-
N-MAND.-A. ATRIBUIR	0	68,7	0,9	1,3	-	2,6	-	-	50,3	44,9	-
N-MAND.-PCR. ATRIB. B.						0			4	3	
MIFANDA DE CORVO	4 479	2 827	60	61	-	225	-	-	1 359	1 122	-
N-MAND.-A. ATRIBUIR	0	63,1	2,1	2,2	-	8,0	-	-	48,1	39,7	-
N-MAND.-PCR. ATRIB. B.						0			5	4	
RIC VIDE	862	639	11	19	-	13	-	-	344	252	-
N-MAND.-A. ATRIBUIR	0	74,1	1,7	3,0	-	2,0	-	-	53,8	39,4	-
N-MAND.-PCR. ATRIB. B.						0			4	3	
SENDE	2 400	1 410	28	37	-	110	-	-	706	529	-
N-MAND.-A. ATRIBUIR	0	58,8	2,0	2,6	-	7,8	-	-	50,1	37,5	-
N-MAND.-PCR. ATRIB. B.						37			5	4	
VILARINHO	1 177	738	17	15	-	37	-	-	324	345	-
N-MAND.-A. ATRIBUIR	0	62,7	2,3	2,0	-	5,0	-	-	43,9	46,8	-
N-MAND.-PCR. ATRIB. B.						0			4	3	
CONG. DE MONTEMUR-O-VELHO											
AFUNHEIA	764	546	10	8	-	40	-	-	327	161	-
N-MAND.-A. ATRIBUIR	0	71,5	1,8	1,5	-	7,3	-	-	59,9	29,5	-
N-MAND.-PCR. ATRIB. B.						0			5	2	
AFAZEDE	5 024	2 347	32	38	-	109	-	-	1 087	1 081	-
N-MAND.-A. ATRIBUIR	0	46,7	1,4	1,6	-	4,6	-	-	46,3	46,1	-
N-MAND.-PCR. ATRIB. B.						0			7	6	
CAPADINHICA	2 888	1 774	19	55	-	93	-	-	165	1 442	-
N-MAND.-A. ATRIBUIR	0	61,4	1,1	3,1	-	5,2	-	-	9,3	81,3	-
N-MAND.-PCR. ATRIB. B.						0			1	8	

DISTRITO DE COIMBRA

	INSCRITOS	VOTANTES	BRANCOS	NULOS	CDS	PCP/PEV	PCTP	PRD	PS	PSD	G.-CID.-I	
TRAVANCA DE LAGOS	9	1 242	648	15	24	6	—	—	176	209	—	
N.-MAND.-A ATRIBUIR	0	5242	213	37	336	0	—	—	2742	323	—	
N.-MAND.-PCP ATRIB.	0	552	375	16	116	7	—	—	49	181	—	
VILA FRANCA DA BEIRA	7	6719	166	43	309	19	—	—	1341	483	—	
N.-MAND.-A ATRIBUIR	0	327	219	4	29	2	—	—	90	85	—	
N.-MAND.-PCP ATRIB.	0	6740	148	41	1342	0	—	—	4111	388	—	
N.-MAND.-A ATRIBUIR	0	440	314	6	7	1	—	—	141	159	—	
N.-MAND.-PCP ATRIB.	0	7144	149	22	—	0	—	—	4499	506	—	
OCENELAS DE ZEZEFE	7	663	482	5	4	18	—	—	212	243	—	
N.-MAND.-A ATRIBUIR	0	7217	110	0	0	37	—	—	4440	504	—	
N.-MAND.-PCP ATRIB.	0	435	309	2	1	7	—	—	95	204	—	
N.-MAND.-A ATRIBUIR	0	7110	07	0	0	23	—	—	3047	6610	—	
N.-MAND.-PCP ATRIB.	0	863	587	4	8	14	—	—	293	268	—	
JANEIRO DE BAIXO	7	6840	07	14	—	24	—	—	4949	457	—	
N.-MAND.-A ATRIBUIR	0	245	169	1	9	0	—	—	72	85	—	
N.-MAND.-PCP ATRIB.	0	6940	06	5	3	12	—	—	4246	503	—	
MACHIC	7	983	29	39	—	19	—	—	384	512	—	
N.-MAND.-PCP ATRIB.	0	5917	310	40	—	19	—	—	5941	5241	—	
PAMPLHOSA DA SERRA	9	297	184	4	9	0	—	—	4	100	—	
N.-MAND.-A ATRIBUIR	0	6240	242	49	—	0	—	—	3840	5444	—	
N.-MAND.-PCP ATRIB.	0	563	356	6	9	12	—	—	208	121	—	
PORTELA DO FOUO	7	6312	147	24	—	34	—	—	5844	3440	—	
N.-MAND.-A ATRIBUIR	0	708	522	4	5	26	—	—	130	357	—	
N.-MAND.-PCP ATRIB.	0	7347	048	140	—	50	—	—	2449	6844	—	
N.-MAND.-A ATRIBUIR	0	FREGUESIA COM MEMOS DE 201 ELEITORES										
N.-MAND.-PCP ATRIB.	0	859	543	7	12	8	—	—	159	357	—	
CCMC. DE PENACOVA	7	6312	143	242	—	14	—	—	2943	6548	—	
N.-MAND.-A ATRIBUIR	0	2 007	1 291	8	20	28	—	—	629	534	—	
N.-MAND.-PCP ATRIB.	0	6445	046	146	—	22	—	—	4847	4144	—	
FIGUEIRA DE LORVAO	9	646	445	6	13	12	—	—	184	266	—	
N.-MAND.-A ATRIBUIR	0	7445	143	247	—	25	—	—	3843	5543	—	
N.-MAND.-PCP ATRIB.	0	3 185	2 103	27	65	448	—	—	599	838	—	
LORVAO	9	6640	143	311	—	213	—	—	2845	3949	—	
N.-MAND.-A ATRIBUIR	0	670	430	10	22	18	—	—	129	179	—	
N.-MAND.-PCP ATRIB.	0	6442	243	541	—	167	—	—	3040	4146	—	
OLIVEIRA DO MONDEGO	7	188	188	0	0	8	—	—	59	121	—	
N.-MAND.-A ATRIBUIR	0	7446	040	0	0	4	—	—	3144	4444	—	
N.-MAND.-PCP ATRIB.	0	2 941	2 014	32	52	0	—	—	938	781	—	
PENACOVA	9	8845	146	248	—	155	—	—	4646	3848	—	
N.-MAND.-A ATRIBUIR	0	265	196	1	1	4	—	—	15	108	—	
N.-MAND.-PCP ATRIB.	0	7440	045	0	0	0	—	—	947	5441	—	
SAC PAIC DE MONDEGO	1	1 610	946	12	20	32	—	—	255	593	—	
N.-MAND.-A ATRIBUIR	0	5848	143	241	—	34	—	—	2740	6247	—	
N.-MAND.-PCP ATRIB.	0	693	484	3	9	16	—	—	265	172	—	
SACZES DO LORVAO	7	6948	6948	149	149	34	—	—	5448	3545	—	
N.-MAND.-A ATRIBUIR	0	454	262	6	6	41	—	—	105	104	—	
N.-MAND.-PCP ATRIB.	0	5747	243	243	—	157	—	—	4041	3947	—	
TPAVANCA DO MONDEGO	7	1 221	780	19	10	10	—	—	229	512	—	
N.-MAND.-A ATRIBUIR	0	6349	244	143	—	14	—	—	2944	6546	—	
N.-MAND.-PCP ATRIB.	0	1 097	650	22	16	8	—	—	122	—	—	
CCMC. DE PENELA	9	5943	344	245	—	0	—	—	1848	—	—	
N.-MAND.-A ATRIBUIR	0	1 097	650	22	16	8	—	—	122	—	—	
N.-MAND.-PCP ATRIB.	0	5943	344	245	—	0	—	—	1848	—	—	
N.-MAND.-A ATRIBUIR	0	1 097	650	22	16	8	—	—	122	—	—	
N.-MAND.-PCP ATRIB.	0	5943	344	245	—	0	—	—	1848	—	—	

	INSCRITOS	VOTANTES	BRANCOS	NULOS	CDS	PCP/PEV	PCTP	PRD	PS	PSD	G.-CID.-I
CCMC. DE PENACOVA	7	859	543	7	12	8	—	—	159	357	—
N.-MAND.-A ATRIBUIR	0	6312	143	242	—	14	—	—	2943	6548	—
N.-MAND.-PCP ATRIB.	0	2 007	1 291	8	20	28	—	—	629	534	—
FIGUEIRA DE LORVAO	9	6445	046	146	—	22	—	—	4847	4144	—
N.-MAND.-A ATRIBUIR	0	646	445	6	13	12	—	—	184	266	—
N.-MAND.-PCP ATRIB.	0	7445	143	247	—	25	—	—	3843	5543	—
LORVAO	9	3 185	2 103	27	65	448	—	—	599	838	—
N.-MAND.-A ATRIBUIR	0	6640	143	311	—	213	—	—	2845	3949	—
N.-MAND.-PCP ATRIB.	0	670	430	10	22	18	—	—	129	179	—
OLIVEIRA DO MONDEGO	7	6442	243	541	—	167	—	—	3040	4146	—
N.-MAND.-A ATRIBUIR	0	188	188	0	0	8	—	—	59	121	—
N.-MAND.-PCP ATRIB.	0	7446	040	0	0	4	—	—	3144	4444	—
PENACOVA	9	2 941	2 014	32	52	0	—	—	938	781	—
N.-MAND.-A ATRIBUIR	0	8845	146	248	—	155	—	—	4646	3848	—
N.-MAND.-PCP ATRIB.	0	265	196	1	1	4	—	—	15	108	—
SAC PAIC DE MONDEGO	1	1 610	946	12	20	32	—	—	255	593	—
N.-MAND.-A ATRIBUIR	0	5848	143	241	—	34	—	—	2740	6247	—
N.-MAND.-PCP ATRIB.	0	693	484	3	9	16	—	—	265	172	—
SACZES DO LORVAO	7	6948	6948	149	149	34	—	—	5448	3545	—
N.-MAND.-A ATRIBUIR	0	454	262	6	6	41	—	—	105	104	—
N.-MAND.-PCP ATRIB.	0	5747	243	243	—	157	—	—	4041	3947	—
TPAVANCA DO MONDEGO	7	1 221	780	19	10	10	—	—	229	512	—
N.-MAND.-A ATRIBUIR	0	6349	244	143	—	14	—	—	2944	6546	—
N.-MAND.-PCP ATRIB.	0	1 097	650	22	16	8	—	—	122	—	—
CCMC. DE PENELA	9	5943	344	245	—	0	—	—	1848	—	—
N.-MAND.-A ATRIBUIR	0	1 097	650	22	16	8	—	—	122	—	—
N.-MAND.-PCP ATRIB.	0	5943	344	245	—	0	—	—	1848	—	—
N.-MAND.-A ATRIBUIR	0	1 097	650	22	16	8	—	—	122	—	—
N.-MAND.-PCP ATRIB.	0	5943	344	245	—	0	—	—	1848	—	—

485

746

RIC DE ALENQUER	NUMERO PERC. MAND.	1 411 6518	21 115	20 114	715 507	366 2599	289 205	2
N-MAND.-A. ATRIBUIR	9							
N-MAND.-POR ATRIB.	0							
COM. DE ESTREMELZ								
ARCOS	NUMERO PERC. MAND.	1 202 766 6347	6 018	14 118	300 392	301 393	145 181	
N-MAND.-A. ATRIBUIR	9							
N-MAND.-POR ATRIB.	0							
E SANTA MARIA	NUMERO PERC. MAND.	4 555 6244	58 210	29 140	802 2842	1 053 3700	902 3117	
N-MAND.-A. ATRIBUIR	9							
N-MAND.-POR ATRIB.	0							
E S.º ANDRÉ	NUMERO PERC. MAND.	3 428 2 146 6246	63 219	55 216	481 2244	746 3448	801 3713	
N-MAND.-A. ATRIBUIR	9							
N-MAND.-POR ATRIB.	0							
EVURA (MONTESTABOIA)	NUMERO PERC. MAND.	766 7211	52 116	9 015	249 4511	289 4511	4 4	291 527
N-MAND.-A. ATRIBUIR	7							
N-MAND.-POR ATRIB.	0							
GLUCIA	NUMERO PERC. MAND.	676 451 6877	15 313	6 113	273 6035	273 6035	157 3448	4
N-MAND.-A. ATRIBUIR	7							
N-MAND.-POR ATRIB.	0							
SANTA VITORIA DO AMEIXIAL	NUMERO PERC. MAND.	516 7640	392 8	4 110	1149 3810	1135 3444	96 2415	
N-MAND.-A. ATRIBUIR	7							
N-MAND.-POR ATRIB.	0							
FREGUESIA COM MENOS DE 201 ELEITORES								
SANTO ESTEVAO	NUMERO PERC. MAND.	483 369 7644	3 018	11 310	149 4044	52 1411	154 4117	
SAC BENTIC DE ANA LOURA	NUMERO PERC. MAND.	665 504 7548	12 244	5 110	77 1513	386 766	3 418	
N-MAND.-A. ATRIBUIR	7							
N-MAND.-POR ATRIB.	0							
SAC BENTIC DO CORICO	NUMERO PERC. MAND.	440 322 7312	19 519	9 218	180 5519	180 5519	114 3514	
N-MAND.-A. ATRIBUIR	7							
N-MAND.-POR ATRIB.	0							
SAC DOMINGOS DE ANA LOURA	NUMERO PERC. MAND.	532 8016	429 211	11 216	240 5519	82 1911	87 2013	
N-MAND.-A. ATRIBUIR	7							
N-MAND.-POR ATRIB.	0							
SAC LOURENÇO DE MAMPORCAO	NUMERO PERC. MAND.	1 287 979 7611	8 018	23 214	148 1511	290 2416	510 5211	
N-MAND.-A. ATRIBUIR	9							
N-MAND.-POR ATRIB.	0							
COM. DE EVORA								
CANVAIS	NUMERO PERC. MAND.	1 183 1 070 9045	25 213	9 018	660 6117	194 181	182 1710	
N-MAND.-A. ATRIBUIR	9							
N-MAND.-POR ATRIB.	0							
E S.º MADE	NUMERO PERC. MAND.	3 198 1 934 6045	39 210	33 117	934 4410	851 1718	666 3414	
N-MAND.-A. ATRIBUIR	9							
N-MAND.-POR ATRIB.	0							
E S.º PEDRO	NUMERO PERC. MAND.	1 556 893 5744	18 210	9 110	307 3414	148 1616	411 4610	
N-MAND.-A. ATRIBUIR	9							
N-MAND.-POR ATRIB.	0							
E SE	NUMERO PERC. MAND.	26 028 14 083 5411	396 218	201 114	6 511 4612	2 775 1917	4 200 2918	
N-MAND.-A. ATRIBUIR	19							
N-MAND.-POR ATRIB.	0							
E S.º ANTONIO	NUMERO PERC. MAND.	2 510 1 403 5519	35 215	18 113	536 3812	314 2244	500 3516	
N-MAND.-A. ATRIBUIR	9							
N-MAND.-POR ATRIB.	0							
N. SRA. DA ROA FE	NUMERO PERC. MAND.	398 347 8712	6 117	2 016	182 5212	157 4512	17 1214	
N-MAND.-A. ATRIBUIR	7							
N-MAND.-POR ATRIB.	0							
N. SPA DA GRACA DO OIVOR	NUMERO PERC. MAND.	391 290 7412	2 017	2 017	250 8612	36 1214	36 1214	
N-MAND.-A. ATRIBUIR	7							
N-MAND.-POR ATRIB.	0							
N. SRA. DA TREGA	NUMERO PERC. MAND.	883 668 7517	14 211	9 114	309 4613	336 5013	1 1	
N-MAND.-A. ATRIBUIR	7							
N-MAND.-POR ATRIB.	0							
N. SRA. DE GUADALUPE	NUMERO PERC. MAND.	434 244 5612	3 112	6 215	200 8210	35 1413	4 4	
N-MAND.-A. ATRIBUIR	7							
N-MAND.-POR ATRIB.	0							
N. SRA. DE ALCOBUIR	NUMERO PERC. MAND.	1 049 822 7844	43 512	20 214	611 7413	1 1810	148 1810	
N-MAND.-A. ATRIBUIR	9							
N-MAND.-POR ATRIB.	0							
SAC BENTIC DO MATO	NUMERO PERC. MAND.	1 285 854 6615	23 217	4 015	343 4012	168 1917	316 3710	
N-MAND.-A. ATRIBUIR	9							
N-MAND.-POR ATRIB.	0							
SAC MANOES	NUMERO PERC. MAND.	966 618 6410	18 219	12 119	314 5014	192 3112	82 1313	
N-MAND.-A. ATRIBUIR	7							
N-MAND.-POR ATRIB.	0							
SAC MIGUEL DE MACHEDE	NUMERO PERC. MAND.	892 670 7511	12 118	10 115	349 5211	211 3815	88 1311	
N-MAND.-A. ATRIBUIR	7							
N-MAND.-POR ATRIB.	0							
SAC SEBASTIAO DA CESTEIRA	NUMERO PERC. MAND.	726 499 6817	20 410	6 112	317 6315	156 3113	1 1	
N-MAND.-A. ATRIBUIR	7							
N-MAND.-POR ATRIB.	0							
SAC VICENTE DO FALGADO	NUMERO PERC. MAND.	496 378 7612	7 119	5 113	277 7313	89 2315	1 1	
N-MAND.-A. ATRIBUIR	7							
N-MAND.-POR ATRIB.	0							
TORRE DOS COELHOES	NUMERO PERC. MAND.	780 471 6014	14 310	2 014	299 6311	156 3311	1 1	
N-MAND.-A. ATRIBUIR	7							
N-MAND.-POR ATRIB.	0							

CONC. DE PEDONDO

MONTIJO	NUMERO	1 595	986	17	6	543	237	143		
N-MAND.-A ATRIBUIR	PERC.		61,8	1,7	0,6	57,1	26,1	14,5		
N-MAND.-POR ATRIB.	MAND.						2	1		
REDONDO	NUMERO	5 243	2 801	63	38	1 546	485	649		
N-MAND.-A ATRIBUIR	PERC.		53,4	2,3	1,4	55,2	17,3	23,9		
N-MAND.-POR ATRIB.	MAND.					8	2	3		

CONC. DE REQUENÇOS DE MONSARAZ

CAMPINHO	NUMERO	935	592	10	14	386	95	87		
N-MAND.-A ATRIBUIR	PERC.		63,3	1,7	2,4	65,2	16,1	14,7		
N-MAND.-POR ATRIB.	MAND.						1	1		
CAMPO	NUMERO	893	620	9	18	122	267	206		
N-MAND.-A ATRIBUIR	PERC.		69,4	1,5	2,9	19,7	42,7	33,2		
N-MAND.-POR ATRIB.	MAND.					1	3	3		
CERVAL	NUMERO	1 455	925	16	12	541	244	119		
N-MAND.-A ATRIBUIR	PERC.		63,6	1,7	1,3	58,5	26,4	11,9		
N-MAND.-POR ATRIB.	MAND.					6	2	1		
MONSARAZ	NUMERO	1 075	649	10	14	161	276	188		
N-MAND.-A ATRIBUIR	PERC.		60,4	1,5	2,2	24,8	42,5	29,0		
N-MAND.-POR ATRIB.	MAND.					2	4	3		
REQUENÇOS DE MONSARAZ	NUMERO	5 166	3 451	62	51	1 049	1 374	915		
N-MAND.-A ATRIBUIR	PERC.		66,8	1,8	1,5	30,4	39,8	26,5		
N-MAND.-POR ATRIB.	MAND.					4	6	3		

CONC. DE VENDAS NOVAS

LANDEIRA	NUMERO	634	504	12	4	311	84	93		
N-MAND.-A ATRIBUIR	PERC.		79,5	2,4	0,8	61,7	16,7	18,5		
N-MAND.-POR ATRIB.	MAND.						1	1		
VENDAS NOVAS	NUMERO	8 645	5 630	120	71	2 933	1 091	1 415		
N-MAND.-A ATRIBUIR	PERC.		65,1	2,1	1,3	52,1	19,7	25,1		
N-MAND.-POR ATRIB.	MAND.					8	2	3		

CONC. DE VIANA DO ALENTEJO

AGUIAR	NUMERO	622	501	14	3	375	109			
N-MAND.-A ATRIBUIR	PERC.		80,6	2,8	0,6	74,9	21,8			
N-MAND.-POR ATRIB.	MAND.					6	1			
ALCÁCOVAS	NUMERO	2 096	1 394	34	30	454	598	278		
N-MAND.-A ATRIBUIR	PERC.		66,5	2,4	2,2	32,6	42,9	19,9		
N-MAND.-POR ATRIB.	MAND.					3	4	2		
VIANA DO ALENTEJO	NUMERO	2 353	1 524	30	38	524	745	187		
N-MAND.-A ATRIBUIR	PERC.		64,8	2,0	2,5	34,4	48,9	12,3		
N-MAND.-POR ATRIB.	MAND.					3	5	1		

CONC. DE VILA VICOSA

BERGATEL	NUMERO	1 577	1 031	33	16	502	376	104		
N-MAND.-A ATRIBUIR	PERC.		65,4	3,2	1,6	48,7	36,5	10,1		
N-MAND.-POR ATRIB.	MAND.						3	1		
CILADAS	NUMERO	1 085	728	14	21	198	158	337		
N-MAND.-A ATRIBUIR	PERC.		67,1	1,9	2,9	27,2	21,7	46,3		
N-MAND.-POR ATRIB.	MAND.						2	5		
PARDAIS	NUMERO	577	337	9	5	61	262			
N-MAND.-A ATRIBUIR	PERC.		58,4	2,7	1,5	18,1	77,7			
N-MAND.-POR ATRIB.	MAND.						6			
VV CONCEIÇÃO	NUMERO	2 525	1 618	47	18	399	785	369		
N-MAND.-A ATRIBUIR	PERC.		64,1	2,9	1,1	24,7	48,5	22,8		
N-MAND.-POR ATRIB.	MAND.						5	2		
VV S. BARTOLOMEU	NUMERO	1 425	963	17	20	156	420	348		
N-MAND.-A ATRIBUIR	PERC.		67,6	1,8	2,1	16,4	43,6	36,1		
N-MAND.-POR ATRIB.	MAND.					1	4	4		

DISTRITO DE FARO

	INSCRITOS	VOTANTES	BRANCOS	MULOS	CDS	PCP/PEV	PRD	PS	PSD	UDP	G.C.I.D.1
ALBUFEIRA	11 191	5 885	111	80	676	461		2 762	1 795		
N-MAND.-A ATRIBUIR	PERC.	52,6	1,9	1,4	11,5	7,8		46,9	30,5		
N-MAND.-POR ATRIB.	MAND.					1		7	4		
GUIA	1 979	1 277	22	25	95	20		696	419		
N-MAND.-A ATRIBUIR	PERC.	64,5	1,7	2,0	7,4	1,6		54,5	32,8		
N-MAND.-POR ATRIB.	MAND.					0			3		
PALESTRE	2 672	1 584	26	29	308	82		717	422		
N-MAND.-A ATRIBUIR	PERC.	59,3	1,6	1,8	19,4	5,2		45,3	26,9		
N-MAND.-POR ATRIB.	MAND.					2		5	2		
ALCOUTIM	1 246	865	25	18		93		464	265		
N-MAND.-A ATRIBUIR	PERC.	69,4	2,1			10,8		53,6	30,6		
N-MAND.-POR ATRIB.	MAND.					1		5	3		

CONC. DE ALBUFEIRA

ALBUFEIRA	NUMERO	11 191	5 885	111	80	676	461			
N-MAND.-A ATRIBUIR	PERC.		52,6	1,9	1,4	11,5	7,8		2 762	1 795
N-MAND.-POR ATRIB.	MAND.						1		46,9	30,5
GUIA	NUMERO	1 979	1 277	22	25	95	20		696	419
N-MAND.-A ATRIBUIR	PERC.		64,5	1,7	2,0	7,4	1,6		54,5	32,8
N-MAND.-POR ATRIB.	MAND.						0			3
PALESTRE	NUMERO	2 672	1 584	26	29	308	82		717	422
N-MAND.-A ATRIBUIR	PERC.		59,3	1,6	1,8	19,4	5,2		45,3	26,9
N-MAND.-POR ATRIB.	MAND.						2		5	2

CONC. DE ALCOUTIM

ALCOUTIM	NUMERO	1 246	865	25	18		93		464	265
N-MAND.-A ATRIBUIR	PERC.		69,4	2,1			10,8		53,6	30,6
N-MAND.-POR ATRIB.	MAND.						1		5	3

DISTRITO DE FARO

	NUMERO PERC.	INSCRIPTOS	VOTANTES	BRANCOS	MULDS	CDS	PCP/PEV	PRD	PS	PSD	UDP	G.C.I.D.1
GIJES												
N-MAND.-A. ATRIBUIR	7	462	374	5	11	-	123	-	122	63	-	-
N-MAND.-POR. ATRIB.	0		7011	1,5	314	-	380	-	377	1914	-	-
MARTEM LONGO												
N-MAND.-A. ATRIBUIR	9	1 353	947	19	25	-	127	-	352	431	-	-
N-MAND.-POR. ATRIB.	0		7010	2,0	266	-	1	-	372	455	-	-
PEREIRO												
N-MAND.-A. ATRIBUIR	7	441	287	12	12	-	1	-	153	95	-	-
N-MAND.-POR. ATRIB.	0		6511	4,2	42	-	5,2	-	53,3	33,1	-	-
VAQUEIROS												
N-MAND.-A. ATRIBUIR	7	912	568	14	9	-	34	-	279	232	-	-
N-MAND.-POR. ATRIB.	0		6213	2,5	1,6	-	6,0	-	49,1	40,9	-	-
CEM. DE ALJEZUR												
N-MAND.-A. ATRIBUIR	9	3 287	2 343	35	40	-	899	-	840	529	-	-
N-MAND.-POR. ATRIB.	0		7113	1,5	1,7	-	384	-	359	2266	-	-
BONDEIRA												
N-MAND.-A. ATRIBUIR	7	578	377	3	10	-	110	-	102	152	-	-
N-MAND.-POR. ATRIB.	0		6512	0,8	2,7	-	29,2	-	27,1	40,3	-	-
ODELETE												
N-MAND.-A. ATRIBUIR	7	978	721	11	16	-	3	-	129	172	-	-
N-MAND.-POR. ATRIB.	0		7317	1,5	2,2	-	54,5	-	17,9	23,9	-	-
CEM. DE CASTRO MARIM												
AZINHAL												
N-MAND.-A. ATRIBUIR	7	794	601	11	26	-	11	-	282	321	-	-
N-MAND.-POR. ATRIB.	0		7517	1,8	4,3	-	1,8	-	38,6	53,4	-	-
CASTRO MARIM												
N-MAND.-A. ATRIBUIR	9	3 591	2 516	62	60	-	208	-	1 482	694	-	-
N-MAND.-POR. ATRIB.	0		7011	2,4	2,4	-	84,3	-	59,3	276,6	-	-
ODELETE												
N-MAND.-A. ATRIBUIR	9	1 328	824	23	36	-	31	-	16	389	-	-
N-MAND.-POR. ATRIB.	0		6212	2,8	3,2	-	3,0	-	43,6	46,5	-	-
CEM. DE FARO												
CONCEILAC												
N-MAND.-A. ATRIBUIR	9	2 720	1 234	21	22	-	179	-	518	398	-	-
N-MAND.-POR. ATRIB.	0		4514	1,7	1,8	-	14,5	-	42,0	32,3	-	-
ESTOI												
N-MAND.-A. ATRIBUIR	9	2 847	1 421	32	25	-	64	-	930	323	-	-
N-MAND.-POR. ATRIB.	0		4919	2,3	1,8	-	3,3	-	65,5	22,7	-	-
F S PEDRO												
N-MAND.-A. ATRIBUIR	13	3 395	6 839	142	98	-	948	-	3 138	2 143	-	-
N-MAND.-POR. ATRIB.	0		5111	2,1	1,4	-	4,6	-	45,9	31,3	-	-
F SE MAND.-A. ATRIBUIR	19	19 982	10 908	230	154	-	1 609	-	4 007	4 253	-	-
N-MAND.-POR. ATRIB.	0		5416	2,1	1,4	-	1,4	-	36,9	114	-	-
SANTA BARBARA DE NEZE												
N-MAND.-A. ATRIBUIR	9	2 998	1 608	22	29	-	449	-	615	473	-	-
N-MAND.-POR. ATRIB.	0		5316	1,4	1,8	-	29,2	-	38,3	29,4	-	-
CEM. DE LAGOA												
CARVOETRO												
N-MAND.-A. ATRIBUIR	9	1 453	906	17	25	-	81	-	170	371	-	214
N-MAND.-POR. ATRIB.	0		6214	1,9	2,8	-	3,1	-	18,8	41,0	-	23,6
ESTOIMBAR												
N-MAND.-A. ATRIBUIR	9	4 224	2 264	10	28	-	132	-	1 165	876	-	-
N-MAND.-POR. ATRIB.	0		5146	0,4	1,2	-	5,8	-	52,3	38,7	-	-
FERRAGUDO												
N-MAND.-A. ATRIBUIR	9	1 850	1 255	20	14	-	156	-	61,5	44,9	-	-
N-MAND.-POR. ATRIB.	0		6718	1,6	1,1	-	12,6	-	48,9	35,9	-	-
LAGOA												
N-MAND.-A. ATRIBUIR	9	4 233	2 648	38	60	-	187	-	728	1 535	-	-
N-MAND.-POR. ATRIB.	0		6216	1,4	2,3	-	3,8	-	27,5	58,0	-	-
PERCHES												
N-MAND.-A. ATRIBUIR	9	1 108	622	8	8	-	16	-	265	299	-	-
N-MAND.-POR. ATRIB.	0		5611	1,3	1,3	-	4,2	-	42,6	48,1	-	-
CEM. DE LAGOS												
BARAO DE SAC JUAU												
N-MAND.-A. ATRIBUIR	7	575	439	10	15	-	37	-	164	213	-	-
N-MAND.-POR. ATRIB.	0		7614	2,3	3,4	-	8,4	-	37,4	48,5	-	-
BEZAFRIP												
N-MAND.-A. ATRIBUIR	9	1 221	856	14	31	-	110	-	490	221	-	-
N-MAND.-POR. ATRIB.	0		7011	1,6	3,6	-	12,9	-	56,1	25,8	-	-
L S. SEUSTIAO												
N-MAND.-A. ATRIBUIR	13	8 640	5 894	115	64	-	157	-	2 007	2 616	-	-
N-MAND.-POR. ATRIB.	0		6812	2,0	1,1	-	15,9	-	34,1	44,4	-	-

L STA MARIA N-MAND.-A ATRIBUIR N-MAND.-POR ATRIB.	9 0	NUMERO PERC. MAND.	3 611 2 389 66,2	44 1,8	27 1,1	374 15,7	64 2,7	673 28,2	1 207 50,5	—	—	—	—
LUZ N-MAND.-A ATRIBUIR N-MAND.-POR ATRIB.	9 0	NUMERO PERC. MAND.	1 765 1 097 62,2	16 1,5	29 2,6	119 9,8	77 7,0	373 34,0	363 33,3	—	—	—	—
GODARENE N-MAND.-A ATRIBUIR N-MAND.-POR ATRIB.	9 0	NUMERO PERC. MAND.	2 180 1 382 63,4	25 1,8	46 3,3	317 22,9	161 11,7	389 28,2	444 32,1	—	—	—	—
CONC. DE LGOULE													
ALMANSIL N-MAND.-A ATRIBUIR N-MAND.-POR ATRIB.	9 0	NUMERO PERC. MAND.	4 492 2 295 51,1	45 2,0	59 2,6	214 9,3	—	356 15,5	656 28,6	—	—	965 42,1	—
ALTE N-MAND.-A ATRIBUIR N-MAND.-POR ATRIB.	9 0	NUMERO PERC. MAND.	2 266 1 428 63,0	22 1,5	20 1,4	283 19,8	—	615 43,1	488 34,2	—	—	—	—
APIXIAL N-MAND.-A ATRIBUIR N-MAND.-POR ATRIB.	7 0	NUMERO PERC. MAND.	908 659 72,6	13 2,0	16 2,4	64 9,7	—	308 46,7	247 37,5	—	—	—	—
BEINFJA N-MAND.-A ATRIBUIR N-MAND.-POR ATRIB.	9 0	NUMERO PERC. MAND.	1 120 791 70,6	14 1,8	8 1,0	—	—	144 18,2	584 73,8	—	—	—	—
BCLIQUEIPE N-MAND.-A ATRIBUIR N-MAND.-POR ATRIB.	9 0	NUMERO PERC. MAND.	3 765 2 102 55,8	86 4,1	50 2,4	—	—	637 30,3	1 257 59,8	—	—	—	—
L S CLEMENTE N-MAND.-A ATRIBUIR N-MAND.-POR ATRIB.	13 0	NUMERO PERC. MAND.	9 384 5 865 62,5	112 1,9	48 0,8	—	—	3 035 51,8	2 352 40,1	—	—	—	—
L S SEBASTIAO N-MAND.-A ATRIBUIR N-MAND.-POR ATRIB.	13 0	NUMERO PERC. MAND.	5 198 3 129 60,2	60 1,9	45 1,4	—	—	1 357 43,3	1 670 53,7	—	—	—	—
QUARTEIRA N-MAND.-A ATRIBUIR N-MAND.-POR ATRIB.	13 0	NUMERO PERC. MAND.	7 649 4 118 53,8	72 1,8	68 1,7	180 4,4	—	1 178 28,6	1 139 27,7	—	—	1 481 36,9	—
QUEBECIC N-MAND.-A ATRIBUIR N-MAND.-POR ATRIB.	9 0	NUMERO PERC. MAND.	1 659 1 179 71,1	21 1,8	9 0,8	—	—	513 43,5	619 52,5	—	—	—	—
SALIR N-MAND.-A ATRIBUIR N-MAND.-POR ATRIB.	9 0	NUMERO PERC. MAND.	3 264 2 084 63,9	59 2,8	37 1,6	—	—	1 097 52,6	841 40,4	—	—	—	—
CENT. DE MONCHIQUE													
ALFERCE N-MAND.-A ATRIBUIR N-MAND.-POR ATRIB.	7 0	NUMERO PERC. MAND.	733 525 71,6	16 3,1	5 1,0	—	—	236 45,0	252 46,0	—	—	—	—
MARLEITE N-MAND.-A ATRIBUIR N-MAND.-POR ATRIB.	9 0	NUMERO PERC. MAND.	1 517 951 62,7	14 1,5	20 2,1	—	—	39 57,5	351 36,9	—	—	—	—
MONTELOU N-MAND.-A ATRIBUIR N-MAND.-POR ATRIB.	13 0	NUMERO PERC. MAND.	5 572 4 075 73,1	66 1,6	65 1,6	—	—	2 049 50,3	1 768 43,4	—	—	—	—
CONC. DE OLHAO													
FUSETA N-MAND.-A ATRIBUIR N-MAND.-POR ATRIB.	9 0	NUMERO PERC. MAND.	2 644 1 407 52,8	29 2,1	46 3,3	—	—	863 61,3	267 19,0	—	—	—	—
MONCÁFAPACHO N-MAND.-A ATRIBUIR N-MAND.-POR ATRIB.	13 0	NUMERO PERC. MAND.	5 447 2 392 43,9	57 2,4	45 1,9	98 4,1	—	1 168 48,8	860 36,0	—	—	—	—
OLHAG N-MAND.-A ATRIBUIR N-MAND.-POR ATRIB.	13 0	NUMERO PERC. MAND.	12 132 6 536 53,9	105 1,6	72 1,1	337 5,2	—	3 117 47,6	1 645 23,2	—	—	—	—
PECHILEG N-MAND.-A ATRIBUIR N-MAND.-POR ATRIB.	9 0	NUMERO PERC. MAND.	1 814 990 54,6	29 2,9	63 6,4	—	—	317 32,0	255 25,8	—	—	—	—
QUELFES N-MAND.-A ATRIBUIR N-MAND.-POR ATRIB.	13 0	NUMERO PERC. MAND.	7 845 3 852 49,1	77 2,0	215 5,6	—	—	1 784 46,3	936 24,3	—	—	—	—
CONC. DE PORTIMAO													
ALVOR N-MAND.-A ATRIBUIR N-MAND.-POR ATRIB.	9 0	NUMERO PERC. MAND.	3 407 2 153 63,2	35 1,6	28 1,3	150 7,0	—	729 33,9	1 032 47,9	—	—	26 1,2	—
HEXILHOEIRA GRANDE N-MAND.-A ATRIBUIR N-MAND.-POR ATRIB.	9 0	NUMERO PERC. MAND.	3 126 1 977 63,2	26 1,3	38 1,9	138 7,0	—	1 448 73,2	203 10,1	—	—	—	—
PORTIMAO N-MAND.-A ATRIBUIR N-MAND.-POR ATRIB.	19 0	NUMERO PERC. MAND.	25 701 14 122 55,0	357 2,5	209 1,5	864 6,1	—	5 202 36,8	5 461 38,7	—	—	263 1,9	—
CONC. DE SAC BRAS DE ALPORTEL													
SAC BRAS DE ALPORTEL N-MAND.-A ATRIBUIR N-MAND.-POR ATRIB.	13 0	NUMERO PERC. MAND.	6 705 4 586 68,4	89 1,9	52 1,1	—	—	2 415 52,7	1 620 35,3	—	—	—	—

DISTRITO DE FARO

	INSCRITOS	VOTANTES	BRANCOS	NULOS	CDS	PCP/PEV	PRD	PS	PSD	UDP	G. CID.1
CONC. DE SILVES											
ALCANTARILHA	1 833	1 091	34	27	-	144	-	556	308	-	-
N-MAND.-A. ATRIBUIR		59+5	3+1	2+5	-	15+2	-	51+0	28+2	-	-
N-MAND.-POR. ATRIB.	0				-	1	-	5	3	-	-
ALGOZ	2 006	1 257	17	26	-	255	-	576	383	-	-
N-MAND.-A. ATRIBUIR		62+7	1+4	2+1	-	20+3	-	45+8	30+5	-	-
N-MAND.-POR. ATRIB.	0				-	2	-	4	3	-	-
APMCAO DE PERA	2 243	1 413	17	23	-	148	-	707	518	-	-
N-MAND.-A. ATRIBUIR		63+0	1+2	1+6	-	10+5	-	50+0	36+7	-	-
N-MAND.-POR. ATRIB.	0				-	1	-	5	3	-	-
PERA	1 375	933	23	14	-	286	-	166	444	-	-
N-MAND.-A. ATRIBUIR		67+9	2+5	1+5	-	30+7	-	17+8	47+6	-	-
N-MAND.-POR. ATRIB.	0				-	3	-	1	5	-	-
SAG BAFILOMEU DE MESSINES	7 427	4 396	73	119	-	1 965	-	1 223	1 018	-	-
N-MAND.-A. ATRIBUIR		59+2	1+7	2+7	-	44+7	-	27+8	23+2	-	-
N-MAND.-POR. ATRIB.	13				-	6	-	4	3	-	-
SFC MERCES DA SERRA	1 981	1 213	19	31	-	34	-	49	32	-	-
N-MAND.-A. ATRIBUIR		61+2	1+6	2+6	-	26+7	-	40+5	26+7	-	-
N-MAND.-POR. ATRIB.	0				-	3	-	4	2	-	-
SILVES	8 711	5 522	126	69	-	2 480	-	1 498	1 238	111	-
N-MAND.-A. ATRIBUIR		63+4	2+3	1+3	-	44+9	-	27+1	22+4	2+0	-
N-MAND.-POR. ATRIB.	13				-	6	-	4	3	0	-
TUNES	1 188	782	19	23	-	287	-	267	186	-	-
N-MAND.-A. ATRIBUIR		65+8	2+4	2+9	-	36+7	-	34+1	23+8	-	-
N-MAND.-POR. ATRIB.	0				-	4	-	3	2	-	-
CONC. DE TAVIRA											
CACHOPE	1 631	1 012	30	23	-	25	-	462	472	-	-
N-MAND.-A. ATRIBUIR		62+1	3+0	2+3	-	2+5	-	45+7	46+6	-	-
N-MAND.-POR. ATRIB.	9				-	0	-	7	1	-	-
CEMCEICAC	2 106	1 198	33	28	-	175	-	417	482	-	-
N-MAND.-A. ATRIBUIR		56+9	2+8	2+3	-	14+4	-	34+8	40+4	-	-
N-MAND.-POR. ATRIB.	0				-	0	-	0	0	-	-
LUZ	3 301	1 944	52	39	-	76	-	1 146	555	-	-
N-MAND.-A. ATRIBUIR		58+9	2+7	2+0	-	3+9	-	59+0	28+6	-	-
N-MAND.-POR. ATRIB.	9				-	0	-	6	3	-	-
SANTA CATARINA FONTE DO BISPO	2 124	1 047	24	20	-	36	-	542	425	-	-
N-MAND.-A. ATRIBUIR		49+3	2+3	1+9	-	3+4	-	51+8	40+6	-	-
N-MAND.-POR. ATRIB.	9				-	0	-	5	4	-	-
SANTA LUZIA	1 455	921	10	5	-	131	-	624	123	-	-
N-MAND.-A. ATRIBUIR		63+3	1+1	0+5	-	14+2	-	67+8	13+4	-	-
N-MAND.-POR. ATRIB.	9				-	0	-	7	1	-	-
SANTA ESTEVAO	1 091	597	20	12	-	47	-	358	160	-	-
N-MAND.-A. ATRIBUIR		54+7	3+4	2+0	-	7+9	-	60+0	26+8	-	-
N-MAND.-POR. ATRIB.	0				-	0	-	6	3	-	-
T SANTIAGO	3 740	2 187	69	33	-	170	-	1 215	608	-	-
N-MAND.-A. ATRIBUIR		56+5	3+2	1+5	-	4+2	-	55+6	27+8	-	-
N-MAND.-POR. ATRIB.	9				-	0	-	6	3	-	-
T STA MARIA	5 045	2 687	72	37	-	176	-	1 593	674	-	-
N-MAND.-A. ATRIBUIR		53+3	2+7	1+4	-	6+6	-	59+3	25+1	-	-
N-MAND.-POR. ATRIB.	13				-	1	-	9	3	-	-
CONC. DE VILA DO BISPO											
BARAO DE SAO MIGUEL	327	253	5	7	-	-	-	49	24	-	168
N-MAND.-A. ATRIBUIR		77+4	2+0	2+8	-	-	-	19+4	9+5	-	66+4
N-MAND.-POR. ATRIB.	7				-	-	-	2	0	-	5
BUOSES	1 334	873	14	14	-	404	-	326	115	-	-
N-MAND.-A. ATRIBUIR		65+4	1+6	1+6	-	46+3	-	37+3	13+2	-	-
N-MAND.-POR. ATRIB.	9				-	4	-	3	2	-	-
RAPOSEIRA	390	297	6	9	-	105	-	120	57	-	-
N-MAND.-A. ATRIBUIR		76+2	2+0	3+0	-	35+4	-	40+4	19+2	-	-
N-MAND.-POR. ATRIB.	7				-	3	-	3	1	-	-
SAGRES	1 506	965	23	8	-	472	-	343	119	-	-
N-MAND.-A. ATRIBUIR		66+1	2+4	0+8	-	48+9	-	35+5	12+3	-	-
N-MAND.-POR. ATRIB.	9				-	5	-	3	1	-	-
VILA DO FEIJO	1 083	694	27	24	-	237	-	337	64	-	-
N-MAND.-A. ATRIBUIR		64+1	3+9	3+5	-	34+2	-	46+6	9+9	-	-
N-MAND.-POR. ATRIB.	7				-	3	-	5	1	-	-
CONC. DE VILA REAL STO ANTONIO											
MUNTE GODOO	2 774	2 173	26	32	-	1 082	-	780	245	-	-
N-MAND.-A. ATRIBUIR		78+3	1+2	1+5	-	49+8	-	36+3	18+3	-	-
N-MAND.-POR. ATRIB.	9				-	5	-	3	1	-	-
VILA NOVA DE CAELA	3 026	2 070	21	42	-	360	-	654	973	-	-
N-MAND.-A. ATRIBUIR		64+4	1+0	3+0	-	17+4	-	31+6	47+0	-	-
N-MAND.-POR. ATRIB.	9				-	1	-	5	5	-	-
VILA REAL DE SANTO ANTONIO	8 057	5 857	84	68	-	1 968	-	2 201	1 536	-	-
N-MAND.-A. ATRIBUIR		72+7	1+4	1+2	-	33+6	-	37+6	26+2	-	-
N-MAND.-POR. ATRIB.	13				-	5	-	5	3	-	-

CENC. DE AGUIAR DA BEIRA		DISTRITO DA GUARDA											
		NUMERO	IMSCRITOS	VOTANTES	BRANCOS	NULOS	COS	PCP/PEV	PDC	PRD	PS	PSD	G.CIO-1
AGUIAR DA BEIRA	N-MAND.-A ATRIBUIR	9	1 012	715	11	16	346	4	-	-	40	298	-
	N-MAND.-POR ATRIB.	0		70,7	1,5	2,2	48,4	0,6	-	-	5,6	41,7	-
CARPITO	N-MAND.-A ATRIBUIR	7	445	354	4	7	137	0	-	-	137	140	-
	N-MAND.-POR ATRIB.	0		79,6	1,1	2,0	13,0	-	-	-	38,7	45,2	-
CERTICADA	N-MAND.-A ATRIBUIR	7	466	348	3	8	137	1	-	-	53	147	-
	N-MAND.-POR ATRIB.	0		74,7	0,9	2,3	39,4	-	-	-	15,2	42,2	-
CRUCHE	N-MAND.-A ATRIBUIR	7	255	201	1	1	-	-	-	-	1	3	-
	N-MAND.-POR ATRIB.	0		78,8	0,5	0,5	-	-	-	-	111	88	-
DERNELAS	N-MAND.-A ATRIBUIR	7	701	471	3	13	176	-	-	-	55,2	43,8	-
	N-MAND.-POR ATRIB.	0		67,2	0,6	2,8	31,4	-	-	-	4	3	-
ERADO	N-MAND.-A ATRIBUIR	7	293	244	3	10	170	-	-	-	15	264	-
	N-MAND.-POR ATRIB.	0		83,3	1,2	6,1	69,7	-	-	-	3,2	56,1	-
FOPINHOS	N-MAND.-A ATRIBUIR	7	304	249	1	3	76	-	-	-	61	25,0	-
	N-MAND.-POR ATRIB.	0		81,9	0,4	1,2	30,5	-	-	-	20	2	-
GRADIM	N-MAND.-A ATRIBUIR	7	206	165	7	6	-	-	-	-	149	59,8	-
	N-MAND.-POR ATRIB.	0		80,1	6,2	3,6	152	-	-	-	0	5	-
PENA VERDE	N-MAND.-A ATRIBUIR	7	910	658	4	29	261	-	-	-	109	255	-
	N-MAND.-POR ATRIB.	0		72,3	0,6	6,4	39,7	-	-	-	16,6	38,8	-
PINHEIRO	N-MAND.-A ATRIBUIR	7	339	262	1	15	144	-	-	-	1	102	-
	N-MAND.-POR ATRIB.	0		77,3	0,4	5,7	55,0	-	-	-	38,9	3	-
SEQUEIROS	N-MAND.-A ATRIBUIR	7	315	230	7	11	-	-	-	-	47	165	-
	N-MAND.-POR ATRIB.	0		73,0	3,0	4,8	-	-	-	-	20,4	71,7	-
SOUTO DE AGUIAR DA BEIRA	N-MAND.-A ATRIBUIR	7	411	283	4	8	114	-	-	-	1	6	-
	N-MAND.-POR ATRIB.	0		68,9	1,4	2,8	40,3	-	-	-	70	67	-
VALVERDE	N-MAND.-A ATRIBUIR	7	228	155	9	1	-	-	-	-	28,7	30,7	-
	N-MAND.-POR ATRIB.	0		68,0	5,8	0,7	-	-	-	-	2	119	-
COMC. DE ALMEIDA											16,8	76,8	-
											1	6	-
-----SITA COM MENOS DE 201 ELEITORES													
ADE	FREGUESIA COM MENOS DE 201 ELEITORES	9	1 177	782	1,0	21	401	33	-	-	407	49	-
ALMEIDA	FREGUESIA COM MENOS DE 201 ELEITORES	0		78,2	1,0	2,3	43,6	0	-	-	44,2	5,3	-
ANDREIRA	FREGUESIA COM MENOS DE 201 ELEITORES	7	214	117	15	6	-	-	-	-	-	96	-
	N-MAND.-A ATRIBUIR	0		54,7	12,8	5,1	-	-	-	-	-	82,1	-
CABEIRA	FREGUESIA COM MENOS DE 201 ELEITORES	7	261	261	7	7	129	-	-	-	118	7	-
	N-MAND.-A ATRIBUIR	0		72,7	2,7	2,7	49,4	-	-	-	45,2	3	-
CASTELO BOA	FREGUESIA COM MENOS DE 201 ELEITORES	7	204	143	0	6	31	-	-	-	68	38	-
	N-MAND.-A ATRIBUIR	0		70,1	0,0	4,2	21,7	-	-	-	47,6	26,6	-
CASTELO VENDO	FREGUESIA COM MENOS DE 201 ELEITORES	7	359	261	7	7	129	-	-	-	4	2	-
	N-MAND.-A ATRIBUIR	0		72,7	2,7	2,7	49,4	-	-	-	71	74	-
FREIXO	FREGUESIA COM MENOS DE 201 ELEITORES	7	204	143	0	6	31	-	-	-	3	4	-
	N-MAND.-A ATRIBUIR	0		70,1	0,0	4,2	21,7	-	-	-	36,8	7,8	-
JUNÇA	FREGUESIA COM MENOS DE 201 ELEITORES	7	215	166	7	0	14	-	-	-	61	5	-
	N-MAND.-A ATRIBUIR	0		77,2	4,2	0,0	8,4	-	-	-	36,8	7,8	-
LEGNIL	FREGUESIA COM MENOS DE 201 ELEITORES	7	489	351	3	8	112	-	-	-	228	45,0	-
	N-MAND.-A ATRIBUIR	0		71,8	0,9	2,3	31,9	-	-	-	1	5	-
MAHADA SORCA	FREGUESIA COM MENOS DE 201 ELEITORES	7	253	166	3	4	85	-	-	-	61	5	-
	N-MAND.-A ATRIBUIR	0		65,6	1,8	2,4	51,2	-	-	-	36,8	7,8	-
MALHADA	FREGUESIA COM MENOS DE 201 ELEITORES	7	307	207	1	9	43	-	-	-	49	205	-
	N-MAND.-A ATRIBUIR	0		67,4	0,3	2,9	14,0	-	-	-	16,0	66,8	-
MATE PEPOBOLLO	FREGUESIA COM MENOS DE 201 ELEITORES	7	722	466	7	19	124	-	-	-	101	121	94
	N-MAND.-A ATRIBUIR	0		64,5	1,5	4,1	26,6	-	-	-	21,7	26,0	20,2
NAVE DE HAVER	FREGUESIA COM MENOS DE 201 ELEITORES	7	202	162	1	4	96	-	-	-	24	37	-
	N-MAND.-A ATRIBUIR	0		80,2	0,6	2,5	59,3	-	-	-	14,8	22,8	-
NAVES	FREGUESIA COM MENOS DE 201 ELEITORES	7	202	162	1	4	96	-	-	-	24	37	-
	N-MAND.-A ATRIBUIR	0		80,2	0,6	2,5	59,3	-	-	-	14,8	22,8	-

DISTRITO DA GUARDA

	INSCRITOS	VOTANTES	BRANCOS	NULOS	COS	PCP/PEV	PDC	PRD	PS	PSD	G.C.I.D.-I
ALVA											
REGIO DE OVELHA											
SÃO PEDRO DE RIO SECO											
N-MAND.-A. ATRIBUIR	7	294	78,2	2,2	—	—	—	—	54	169	—
N-MAND.-A. ATRIBUIR	0	230	230	0,9	—	—	—	—	23,5	73,5	—
N-MAND.-PCP. ATRIB.	0	294	294	0,9	—	—	—	—	1	6	—
SENOURAS											
VALE DA MULA											
N-MAND.-A. ATRIBUIR	7	308	222	7	99	—	—	—	111	—	—
N-MAND.-PCP. ATRIB.	0	308	308	7	44,6	—	—	—	50,0	—	—
VALE DE COELHA											
N-MAND.-PCP. ATRIB.	7	227	72,1	3,2	—	—	—	—	—	—	—
N-MAND.-A. ATRIBUIR	0	227	227	3,2	—	—	—	—	—	—	—
VALE VERDE											
N-MAND.-A. ATRIBUIR	9	1.445	1.445	21	151	—	—	—	76,8	491	—
N-MAND.-PCP. ATRIB.	0	1.445	1.445	21	10,3	—	—	—	52,4	33,5	—
N-MAND.-PCP. ATRIB.	0	1.445	1.445	1,4	1	—	—	—	—	—	—
CONC. DE CELORICO DA BEIRA											
ACORES											
N-MAND.-A. ATRIBUIR	7	396	200	7	—	—	—	—	—	184	—
N-MAND.-PCP. ATRIB.	0	396	396	7	—	—	—	—	—	92,0	—
BARCEL											
N-MAND.-A. ATRIBUIR	7	238	181	2	—	—	—	—	65	112	—
N-MAND.-PCP. ATRIB.	0	238	238	2	—	—	—	—	35,9	61,9	—
CADAFAZ											
N-MAND.-A. ATRIBUIR	7	221	140	2	—	—	—	—	—	122	—
N-MAND.-PCP. ATRIB.	0	221	221	2	—	—	—	—	—	87,1	—
CARRAPICHANA											
N-MAND.-A. ATRIBUIR	7	256	161	7	—	—	—	—	—	132	—
N-MAND.-PCP. ATRIB.	0	256	256	7	—	—	—	—	—	82,7	—
CASAS DO SOEIRO											
N-MAND.-A. ATRIBUIR	7	335	251	5	—	—	—	—	—	140	104
N-MAND.-PCP. ATRIB.	0	335	335	5	—	—	—	—	—	55,8	41,4
CELORICO DE PEDROJA											
N-MAND.-A. ATRIBUIR	7	1.093	697	14	102	21	—	—	166	381	—
N-MAND.-PCP. ATRIB.	0	1.093	1.093	14	10,6	3,0	—	—	23,8	54,7	—
CELORICO DE MARIAL											
N-MAND.-A. ATRIBUIR	9	985	572	9	88	27	—	—	147	290	—
N-MAND.-PCP. ATRIB.	0	985	985	9	—	—	—	—	25,7	50,7	—
CELORICO DE SERRA											
N-MAND.-A. ATRIBUIR	7	281	156	8	—	—	—	—	—	128	—
N-MAND.-PCP. ATRIB.	0	281	281	8	—	—	—	—	—	82,1	—
FERRO TELHEIRO											
N-MAND.-A. ATRIBUIR	7	748	491	10	211	—	—	—	—	253	—
N-MAND.-PCP. ATRIB.	0	748	748	10	—	—	—	—	—	51,2	—
FERNÃO TELHEIRO											
N-MAND.-A. ATRIBUIR	7	638	423	8	—	—	—	—	—	164	—
N-MAND.-PCP. ATRIB.	0	638	638	8	—	—	—	—	—	36,8	—
LAJOSA DO MONDEGO											
N-MAND.-A. ATRIBUIR	7	382	168	4	—	—	—	—	—	137	—
N-MAND.-PCP. ATRIB.	0	382	382	4	—	—	—	—	—	81,6	—
LINHARES											
N-MAND.-A. ATRIBUIR	7	220	105	3	—	—	—	—	—	7	—
N-MAND.-PCP. ATRIB.	0	220	220	3	—	—	—	—	—	83,8	—
MACAL DO MADO											
N-MAND.-A. ATRIBUIR	7	328	213	5	—	—	—	—	—	112	—
N-MAND.-PCP. ATRIB.	0	328	328	5	—	—	—	—	—	52,6	—
MEGUEIJA											
N-MAND.-A. ATRIBUIR	7	266	181	2	—	—	—	—	—	165	—
N-MAND.-PCP. ATRIB.	0	266	266	2	—	—	—	—	—	91,7	—
MINHOCAL											
N-MAND.-A. ATRIBUIR	7	287	203	2	—	—	—	—	—	188	—
N-MAND.-PCP. ATRIB.	0	287	287	2	—	—	—	—	—	92,6	—
PRADOS											
N-MAND.-A. ATRIBUIR	7	276	169	4	—	—	—	—	—	76,3	—
N-MAND.-PCP. ATRIB.	0	276	276	4	—	—	—	—	—	7	—
RAPA											
N-MAND.-A. ATRIBUIR	7	276	169	4	—	—	—	—	—	76,3	—
N-MAND.-PCP. ATRIB.	0	276	276	4	—	—	—	—	—	7	—
SALGUEIRAS											
N-MAND.-A. ATRIBUIR	7	535	357	9	—	—	—	—	—	222	—
N-MAND.-PCP. ATRIB.	0	535	535	9	—	—	—	—	—	62,2	—
VALE DE AZARÉS											
N-MAND.-A. ATRIBUIR	7	279	145	11	—	—	—	—	—	122	—
N-MAND.-PCP. ATRIB.	0	279	279	11	—	—	—	—	—	84,7	—
VELOSA											
N-MAND.-A. ATRIBUIR	7	279	145	11	—	—	—	—	—	122	—
N-MAND.-PCP. ATRIB.	0	279	279	11	—	—	—	—	—	84,7	—
VIDE ENTRE VINHAS											
N-MAND.-A. ATRIBUIR	7	279	145	11	—	—	—	—	—	122	—
N-MAND.-PCP. ATRIB.	0	279	279	11	—	—	—	—	—	84,7	—
VILA BOA DO MONDEGO											
N-MAND.-A. ATRIBUIR	7	464	347	3	—	—	—	—	—	128	—
N-MAND.-PCP. ATRIB.	0	464	464	3	—	—	—	—	—	36,2	—
CONC. DE FIG.-CASTELO RODRIGO											
ALCOFES											
N-MAND.-A. ATRIBUIR	7	338	267	9	—	—	—	—	—	214	—
N-MAND.-PCP. ATRIB.	0	338	338	9	—	—	—	—	—	61,7	—
ALMCFALA											
N-MAND.-A. ATRIBUIR	7	338	267	9	—	—	—	—	—	136	—
N-MAND.-PCP. ATRIB.	0	338	338	9	—	—	—	—	—	72	—
N-MAND.-PCP. ATRIB.	0	338	338	9	—	—	—	—	—	28,5	—

DISTRITO DA GUARDA

	INSCRITOS	VOTANTES	BRANCOS	NULOS	CDS	PCP/PEV	PDC	PRD	PS	PSD	G.C.I.B.-1	
FIGUEIRO DE SERRA	360	266	1	8	-	-	-	-	108	149	-	
N-MAND.-A ATRIBUIR		73,9	0,4	3,0	-	-	-	-	40,6	56,0	-	
N-MAND.-PCR ATRIB.					-	-	-	-	3	4	-	
FELGOSINHO	729	318	12	16	-	-	-	-	122	168	-	
N-MAND.-A ATRIBUIR		43,6	3,8	5,0	-	-	-	-	38,4	52,8	-	
N-MAND.-PCR ATRIB.					-	-	-	-	3	4	-	
FREIXO DA SERRA	FREGUESIA COM MENOS DE 201 ELEITORES											
G S JULIAO	1 394	979	27	14	-	132	-	-	433	373	-	
N-MAND.-A ATRIBUIR		70,2	2,8	1,4	-	13,5	-	-	44,2	38,1	-	
N-MAND.-PCR ATRIB.					-	14,1	-	-	4	4	-	
G S LEOPOLDO	2 038	1 381	28	18	-	14,1	-	-	699	493	-	
N-MAND.-A ATRIBUIR		67,8	2,0	1,3	-	10,4	-	-	50,5	35,3	-	
N-MAND.-PCR ATRIB.					-	1	-	-	80	191	-	
LAGARINHAS	579	384	2	23	88	-	-	-	20,8	49,7	-	
N-MAND.-A ATRIBUIR		66,3	0,5	6,0	22,9	-	-	-	1	4	-	
N-MAND.-PCR ATRIB.					2	-	-	-	107	51	-	
MANGUALDE DA SERRA	214	164	4	2	-	-	-	-	65,2	31,1	-	
N-MAND.-A ATRIBUIR		76,6	2,4	1,2	-	-	-	-	5	2	-	
N-MAND.-PCR ATRIB.					-	-	-	-	243	215	-	
MELC	773	479	5	13	-	3	-	-	50,7	44,9	-	
N-MAND.-A ATRIBUIR		62,0	1,0	2,7	-	0,6	-	-	4	3	-	
N-MAND.-PCR ATRIB.					-	59	-	-	152	182	-	
MCMENTA DA SERRA	649	426	12	12	9	-	-	-	35,7	42,7	-	
N-MAND.-A ATRIBUIR		63,7	2,8	2,8	2,1	13,9	-	-	3	3	-	
N-MAND.-PCR ATRIB.					0	-	-	-	208	92	-	
MARIS	413	313	9	4	-	-	-	-	66,5	29,4	-	
N-MAND.-A ATRIBUIR		75,8	2,9	1,3	-	-	-	-	26,2	193	-	
N-MAND.-PCR ATRIB.					-	97	-	-	45,6	33,6	-	
MESSANHA	810	574	10	12	-	16,9	-	-	70,5	22,8	-	
N-MAND.-A ATRIBUIR		70,9	1,7	2,1	-	1	-	-	315	102	-	
N-MAND.-PCR ATRIB.					-	-	-	-	6	1	-	
PACOS DA SERRA	675	447	16	14	-	-	-	-	9	153	-	
N-MAND.-A ATRIBUIR		66,2	3,6	3,1	-	-	-	-	3,6	61,0	-	
N-MAND.-PCR ATRIB.					-	-	-	-	0	5	-	
RIBAMONDECO	350	251	5	16	68	-	-	-	24,9	53,9	-	
N-MAND.-A ATRIBUIR		71,7	2,0	6,4	27,1	-	-	-	94	203	-	
N-MAND.-PCR ATRIB.					2	-	-	-	2	4	-	
RIC TORTO	527	377	6	26	48	-	-	-	245	219	-	
N-MAND.-A ATRIBUIR		71,5	1,6	6,9	12,7	-	-	-	46,1	41,2	-	
N-MAND.-PCR ATRIB.					1	29	-	-	4	3	-	
SAC PAIO	969	531	21	17	-	0	-	-	162	51	-	
N-MAND.-A ATRIBUIR		54,8	4,0	3,2	-	-	-	-	70,5	24,2	-	
N-MAND.-PCR ATRIB.					-	-	-	-	181	65	-	
VILA CORTEZ DA SERRA	312	234	8	4	-	-	-	-	71,3	25,6	-	
N-MAND.-A ATRIBUIR		75,0	3,4	1,7	-	-	-	-	118	556	-	
N-MAND.-PCR ATRIB.					-	-	-	-	9,6	45,0	-	
VILA FRANCA DA SERRA	331	254	3	5	-	-	-	-	1	4	-	
N-MAND.-A ATRIBUIR		76,7	1,2	2,0	-	-	-	-	128	334	-	
N-MAND.-PCR ATRIB.					-	3,0	-	-	25,6	66,7	-	
VILA NOVA DE TAZEM	1 875	1 235	26	41	494	-	-	-	11,4	77	-	
N-MAND.-A ATRIBUIR		65,9	2,1	3,3	40,0	-	-	-	56,4	38,3	-	
N-MAND.-PCR ATRIB.					-	-	-	-	64	-	-	
VINHCO	676	501	10	14	-	-	-	-	43,0	-	-	
N-MAND.-A ATRIBUIR		74,1	2,0	2,8	-	-	-	-	3	-	-	
N-MAND.-PCR ATRIB.					-	-	-	-	142	165	-	
CONC. DE GUARDA									39,8	46,2	-	
ADAO	249	201	4	6	-	32	-	-	89	100	-	
N-MAND.-A ATRIBUIR		80,7	2,0	3,0	-	9,0	-	-	46,1	51,8	-	
N-MAND.-PCR ATRIB.					-	0	-	-	178	147	-	
ALBERCO	225	149	8	8	69	-	-	-	50,9	42,0	-	
N-MAND.-A ATRIBUIR		66,2	5,4	5,4	46,3	-	-	-	11,7	9,1	-	
N-MAND.-PCR ATRIB.					4	-	-	-	11,7	9,1	-	
ALDEIA DC BISPO	FREGUESIA COM MENOS DE 201 ELEITORES											
ALDEIA VICOSA	497	357	9	9	-	32	-	-	142	165	-	
N-MAND.-A ATRIBUIR		71,8	2,5	2,5	-	9,0	-	-	39,8	46,2	-	
N-MAND.-PCR ATRIB.					-	0	-	-	89	100	-	
ALVENDRE	223	193	2	2	-	-	-	-	46,1	51,8	-	
N-MAND.-A ATRIBUIR		86,6	1,0	1,0	-	-	-	-	89	100	-	
N-MAND.-PCR ATRIB.					-	-	-	-	178	147	-	
ARFIFANA	530	350	5	10	-	10	-	-	50,9	42,0	-	
N-MAND.-A ATRIBUIR		66,0	1,4	2,9	-	2,9	-	-	4	3	-	
N-MAND.-PCR ATRIB.					-	0	-	-	11,7	9,1	-	
AVES DO BERTAL	255	216	3	2	-	-	-	-	53,7	44,0	-	
N-MAND.-A ATRIBUIR		84,7	1,4	0,9	-	-	-	-	4	3	-	
N-MAND.-PCR ATRIB.					-	-	-	-	216	28	-	
AVELAS DE ABOIM	FREGUESIA COM MENOS DE 201 ELEITORES											
BINESPERA	448	287	8	11	-	24	-	-	216	28	-	
N-MAND.-A ATRIBUIR		64,1	2,8	3,8	-	8,4	-	-	75,3	9,8	-	
N-MAND.-PCR ATRIB.					-	0	-	-	179	147	-	
CARVALHAL MEAO	FREGUESIA COM MENOS DE 201 ELEITORES											
CASAL DE CINZA	553	384	13	6	-	39	-	-	46,4	38,3	-	
N-MAND.-A ATRIBUIR		69,4	3,4	1,6	-	10,2	-	-	2	5	-	
N-MAND.-PCR ATRIB.					-	0	-	-	179	147	-	

CASTANHEIRA	7	NUMERO	596	426	6	10	259	151
N-MAND. ATRIBUIR		PERC.	71,5	14,4		2,4	60,8	35,5
N-MAND. P.P. ATRIB.	0	MAND.					5	2
CAZARUBÉ	7	NUMERO	270	234	1	7	136	90
N-MAND. ATRIBUIR		PERC.	86,7	0,4		3,0	58,1	38,5
N-MAND. P.P. ATRIB.	0	MAND.					4	3
CLEISSIF	7	NUMERO	275	201	0	9	71	102
N-MAND. ATRIBUIR		PERC.	73,1	0,0		4,5	15,3	50,8
N-MAND. P.P. ATRIB.	0	MAND.					3	4
COJUEIRA	0	FREGUESIA COM MENOS DE 201 ELEITORES						
FAF	7	NUMERO	304	226	9	5	76	98
N-MAND. ATRIBUIR		PERC.	67,8	4,4		2,4	36,9	47,6
N-MAND. P.P. ATRIB.	0	MAND.					3	6
FANELICAL	7	NUMERO	828	586	9	10	330	213
N-MAND. ATRIBUIR		PERC.	72,0	1,5		1,7	55,4	35,7
N-MAND. P.P. ATRIB.	0	MAND.					4	3
FERNAL JENS	7	NUMERO	415	366	7	5	210	137
N-MAND. ATRIBUIR		PERC.	88,2	1,9		1,4	57,4	37,4
N-MAND. P.P. ATRIB.	0	MAND.					4	3
G. S. MARCOSA	7	NUMERO	6 397	3 931	108	74	1 820	1 432
N-MAND. ATRIBUIR		PERC.	61,5	2,8		1,9	46,3	36,4
N-MAND. P.P. ATRIB.	13	MAND.					7	5
G. SE. MARCOSA	13	NUMERO	5 960	3 754	61	92	1 713	1 389
N-MAND. ATRIBUIR		PERC.	63,0	1,6		2,5	45,6	37,0
N-MAND. P.P. ATRIB.	0	MAND.					7	5
GAÇOS	0	FREGUESIA COM MENOS DE 201 ELEITORES						
GUANAL	9	NUMERO	1 227	804	14	16	332	195
N-MAND. ATRIBUIR		PERC.	65,5	1,7		1,7	41,3	24,3
N-MAND. P.P. ATRIB.	0	MAND.					4	2
GUANAL BOÇAS	7	NUMERO	237	189	2	4	76	107
N-MAND. ATRIBUIR		PERC.	79,8	1,1		2,1	40,2	56,6
N-MAND. P.P. ATRIB.	0	MAND.					3	4
JAMELOS MIGUEL	7	NUMERO	229	186	1	4	96	85
N-MAND. ATRIBUIR		PERC.	81,2	0,5		2,2	51,6	45,7
N-MAND. P.P. ATRIB.	0	MAND.					4	3
JARAFEL (PELO)	7	NUMERO	297	231	2	8	110	78
N-MAND. ATRIBUIR		PERC.	77,8	0,9		3,5	47,6	33,8
N-MAND. P.P. ATRIB.	0	MAND.					4	2
JOCOS DE A. S.	7	NUMERO	201	147	0	4	111	32
N-MAND. ATRIBUIR		PERC.	73,1	0,0		2,7	75,5	21,8
N-MAND. P.P. ATRIB.	0	MAND.					4	2
MAATINHOS DE BAIXO	7	NUMERO	536	648	13	13	405	195
N-MAND. ATRIBUIR		PERC.	69,2	2,0		2,0	62,5	30,1
N-MAND. P.P. ATRIB.	0	MAND.					5	2
MARTELIFE	7	NUMERO	644	452	4	12	186	158
N-MAND. ATRIBUIR		PERC.	70,2	0,9		2,7	41,2	35,0
N-MAND. P.P. ATRIB.	0	MAND.					3	3
MEIOS	7	NUMERO	224	161	0	0	112	42
N-MAND. ATRIBUIR		PERC.	71,9	0,0		0,0	69,6	26,1
N-MAND. P.P. ATRIB.	0	MAND.					5	2
MIZELE	7	NUMERO	278	198	3	4	139	52
N-MAND. ATRIBUIR		PERC.	71,2	1,5		2,0	70,2	26,3
N-MAND. P.P. ATRIB.	0	MAND.					5	2
MORTI MARRAZINHA	7	FREGUESIA COM MENOS DE 201 ELEITORES						
PARQUES DE CIMA	7	NUMERO	575	347	8	23	200	61
N-MAND. ATRIBUIR		PERC.	60,4	0,0		15,9	57,6	17,6
N-MAND. P.P. ATRIB.	0	MAND.					1	1
PEGA	7	NUMERO	274	222	2	9	110	110
N-MAND. ATRIBUIR		PERC.	81,0	0,9		4,1	50,0	—
N-MAND. P.P. ATRIB.	0	MAND.					4	—
PERA DE MEÇO	7	NUMERO	761	586	8	9	270	204
N-MAND. ATRIBUIR		PERC.	77,0	1,4		1,5	46,1	34,8
N-MAND. P.P. ATRIB.	0	MAND.					3	3
PIES SOBRES	7	FREGUESIA COM MENOS DE 201 ELEITORES						
PIETICA CARNE	7	NUMERO	318	249	6	5	128	61
N-MAND. ATRIBUIR		PERC.	78,3	2,4		2,0	51,4	24,5
N-MAND. P.P. ATRIB.	0	MAND.					4	2
PUSOAGUADA	7	NUMERO	277	211	1	6	113	91
N-MAND. ATRIBUIR		PERC.	76,2	0,5		2,8	53,6	43,1
N-MAND. P.P. ATRIB.	0	MAND.					4	3
RAPETA	7	NUMERO	326	251	2	6	167	76
N-MAND. ATRIBUIR		PERC.	77,0	0,8		2,4	66,5	30,3
N-MAND. P.P. ATRIB.	0	MAND.					5	2
RIBEIRA DE CARINHOS	7	FREGUESIA COM MENOS DE 201 ELEITORES						
RECAMPELO	7	NUMERO	477	311	7	9	182	—
RECESSO	0	PERC.	65,2	2,1		2,9	58,5	—
N-MAND. ATRIBUIR		MAND.					4	—
N-MAND. P.P. ATRIB.	0	MAND.					3	—
SANTANA AZINHA	7	NUMERO	441	293	1	8	173	103
N-MAND. ATRIBUIR		PERC.	66,4	0,3		2,7	59,0	35,2
N-MAND. P.P. ATRIB.	0	MAND.					5	—
SAC MIGUEL DA GUARDA	9	NUMERO	2 748	1 751	41	31	738	576
N-MAND. ATRIBUIR		PERC.	63,7	2,3		1,8	42,2	33,0
N-MAND. P.P. ATRIB.	0	MAND.					5	—
SEIXO BARRELA	7	NUMERO	207	156	2	2	83	69
N-MAND. ATRIBUIR		PERC.	75,4	1,3		1,3	53,2	44,2
N-MAND. P.P. ATRIB.	0	MAND.					4	—
SEPREL DA SEPRE	7	NUMERO	362	264	30	21	213	—
N-MAND. ATRIBUIR		PERC.	72,9	11,4		8,0	80,7	—
N-MAND. P.P. ATRIB.	0	MAND.					7	—

DISTRITO DA GUARDA

	INSCRITOS	VOTANTES	BRANCOS	NULOS	COS	PCP/PEV	PDC	PRD	PS	PSD	G-CID-1
TRINTA	517	351	7	7	-	-	-	-	193	144	-
N-MAND.-A ATRIBUIR		67,9	2,0	2,0	-	-	-	-	55,0	41,0	-
N-MAND.-POR ATRIB.					-	-	-	-	4	3	-
VAL DE AGRÊIRA	471	226	0	2	-	-	-	-	1,4	82	-
N-MAND.-A ATRIBUIR		48,0	0,0	0,9	-	-	-	-	62,8	36,3	-
N-MAND.-POR ATRIB.					-	-	-	-	17,2	102	-
VAL DE ESTRELA	369	284	2	1	-	-	-	-	63,0	35,2	-
N-MAND.-A ATRIBUIR		77,0	0,7	0,4	-	-	-	-	108	142	82
N-MAND.-POR ATRIB.					-	-	-	-	31,7	41,6	24,2
VILA	515	341	4	5	-	-	-	-	285	141	-
N-MAND.-A ATRIBUIR		66,2	1,2	1,5	-	-	-	-	59,0	29,2	-
N-MAND.-POR ATRIB.					-	-	-	-	5	2	-
VILA	617	493	29	18	-	10	-	-	257	147	-
N-MAND.-A ATRIBUIR		78,3	6,0	3,7	-	2,1	-	-	61,1	34,9	-
N-MAND.-POR ATRIB.					-	0	-	-	125	44	-
VILHEIM	620	421	7	10	-	-	-	-	71,8	25,3	-
N-MAND.-A ATRIBUIR		67,9	1,7	2,4	-	-	-	-	20,5	120	-
N-MAND.-POR ATRIB.					-	-	-	-	45,4	26,2	-
VILA CORTES DO MONDEGO	231	174	1	0	-	-	-	-	65	13	70
N-MAND.-A ATRIBUIR		75,3	0,6	0,0	-	-	-	-	42,5	8,5	45,8
N-MAND.-POR ATRIB.					-	-	-	-	112	99	4
VILA FERNANDO	701	447	25	12	-	-	-	-	50,5	44,6	-
N-MAND.-A ATRIBUIR		63,8	5,6	2,7	-	-	-	-	4	3	-
N-MAND.-POR ATRIB.					-	-	-	-	11,2	99	4
VILA GARCIA	205	153	0	5	-	-	-	-	35,0	28,6	-
N-MAND.-A ATRIBUIR		74,6	0,0	3,3	-	-	-	-	75	143	143
N-MAND.-POR ATRIB.					-	-	-	-	33,9	64,7	64,7
VILA SOEIRAC	325	222	9	2	-	-	-	-	82	29,3	-
N-MAND.-A ATRIBUIR		68,3	4,1	0,9	-	-	-	-	2	2	-
N-MAND.-POR ATRIB.					-	-	-	-	90	43,1	-
FREGUESIA COM MENOS DE 201 ELEITORES					-	-	-	-	53,4	43,1	-
M S PEDFO	1 698	1 170	26	13	-	147	-	-	570	414	-
N-MAND.-A ATRIBUIR		68,9	2,2	1,1	-	12,6	-	-	48,7	35,4	-
N-MAND.-POR ATRIB.					-	1	-	-	484	533	-
M STA MAPIA	1 511	1 152	16	20	-	91	-	-	421,0	46,3	-
N-MAND.-A ATRIBUIR		76,2	1,4	2,4	-	7,9	-	-	115	96	-
N-MAND.-POR ATRIB.					-	99	-	-	28,6	2	-
SAPÊIPC	457	329	8	13	-	30,1	-	-	35,0	28,6	-
N-MAND.-A ATRIBUIR		72,0	2,4	4,0	-	2	-	-	75	75	-
N-MAND.-POR ATRIB.					-	2	-	-	33,9	3	-
FREGUESIA COM MENOS DE 201 ELEITORES					-	-	-	-	2	2	-
AVEIROS	300	221	0	3	-	-	-	-	111	90	-
N-MAND.-A ATRIBUIR		73,7	0,0	1,4	-	-	-	-	53,4	43,1	-
N-MAND.-POR ATRIB.					-	-	-	-	4	4	-
BARREIRA	424	280	6	5	-	-	-	-	82	29,3	-
N-MAND.-A ATRIBUIR		66,0	2,1	1,8	-	-	-	-	2	2	-
N-MAND.-POR ATRIB.					-	-	-	-	90	43,1	-
CAPVALMAL	278	209	4	4	-	-	-	-	111	90	-
N-MAND.-A ATRIBUIR		75,2	1,9	1,9	-	-	-	-	53,4	43,1	-
N-MAND.-POR ATRIB.					-	-	-	-	4	4	-
CORJSCADA	331	242	9	15	-	-	-	-	176	176	-
N-MAND.-A ATRIBUIR		73,1	3,7	6,2	-	-	-	-	6	6	-
N-MAND.-POR ATRIB.					-	-	-	-	165	73,3	-
FONTE LONGA	280	225	5	3	-	-	-	-	265	67,1	-
N-MAND.-A ATRIBUIR		80,4	2,2	1,3	-	-	-	-	157	157	-
N-MAND.-POR ATRIB.					-	-	-	-	59,3	59,3	-
LENGRIVA	568	395	7	9	-	-	-	-	452	4	-
N-MAND.-A ATRIBUIR		69,5	1,8	2,3	-	-	-	-	53,6	40,7	-
N-MAND.-POR ATRIB.					-	-	-	-	82	136	-
MARIALVA	355	265	3	2,6	-	-	-	-	36,1	59,9	-
N-MAND.-A ATRIBUIR		74,7	1,1	2,6	-	-	-	-	3	4	-
N-MAND.-POR ATRIB.					-	-	-	-	37,0	59,3	-
MEDA	1 624	1 118	25	21	-	19	-	-	8	273	273
N-MAND.-A ATRIBUIR		68,8	2,2	1,9	-	1,7	-	-	57,2	57,2	57,2
N-MAND.-POR ATRIB.					-	0	-	-	93	113	4
OUTEIRO DE GONÇALVES	327	227	4	5	-	-	-	-	44,3	53,8	-
N-MAND.-A ATRIBUIR		69,4	1,8	2,2	-	-	-	-	3	4	-
N-MAND.-POR ATRIB.					-	-	-	-	163	163	-
PAT. PLINELA	649	477	5	4	-	-	-	-	4	4	-
N-MAND.-A ATRIBUIR		73,5	1,1	0,8	-	-	-	-	3	3	-
N-MAND.-POR ATRIB.					-	-	-	-	4	4	-
PERVA	291	210	1	3	-	-	-	-	93	113	-
N-MAND.-A ATRIBUIR		72,2	0,5	1,4	-	-	-	-	44,3	53,8	-
N-MAND.-POR ATRIB.					-	-	-	-	3	4	-
RABACAL	438	318	7	9	-	-	-	-	112	99	-
N-MAND.-A ATRIBUIR		72,6	2,2	2,8	-	-	-	-	50,5	44,6	-
N-MAND.-POR ATRIB.					-	-	-	-	4	3	-

		DISTRITO DA GUARDA											
		INSCRITOS	VOTANTES	BRANCOS	MULOS	CDS	PCP/PEV	PDC	PRD	PS	PSD	G.C10-1	
VIDE	NUMERO	1 208	757	10	24	-	24	-	-	565	154	-	
N-MANC.-A ATRIBUIR	PERC.	62,7	1,3		3,2	-	3,2	-	-	72,0	20,3	-	
N-MAND.-POR ATRIB.	NUMERO	486	408	1	2	-	0	-	-	7	2	-	
N-MANC.-A ATRIBUIR	PERC.	84,0	0,3		0,5	-	0,0	-	-	173	-	232	
N-MAND.-POR ATRIB.	MAND.					-		-	-	42,4	-	56,9	
CENC. DE FRANCOSE													
ALDEIA NOVA	NUMERO	468	362	2	8	154	-	-	-	-	190	-	
N-MAND.-A ATRIBUIR	PERC.	77,4	0,6		2,2	42,5	-	-	-	-	56,4	-	
N-MAND.-POR ATRIB.	MAND.					3	-	-	-	-	4	-	
CARICEAS	NUMERO	261	204	0	1	-	-	-	-	-	71	132	
N-MAND.-A ATRIBUIR	PERC.	78,2	0,0		0,5	-	-	-	-	-	34,8	64,7	
N-MANC.-PER ATRIB.	MAND.					-	-	-	-	-	2	5	
FREGUESIA COM MENOS DE 201 ELEITORES													
CASIANHEIRA	NUMERO	256	201		6	-	-	-	-	44	146	-	
N-MAND.-A ATRIBUIR	PERC.	78,5	2,5		3,0	-	-	-	-	21,9	72,6	-	
N-MAND.-POR ATRIB.	MAND.					-	-	-	-	1	6	-	
CETIMOS	NUMERO	244	174	2	1	24	-	-	-	38	107	-	
N-PAND.-POR ATRIB.	PERC.	71,3	1,2		0,6	14,9	-	-	-	21,8	61,5	-	
N-MAND.-POR ATRIB.	MAND.					1	-	-	-	1	5	-	
FREGUESIA COM MENOS DE 201 ELEITORES													
FEITAL	NUMERO	339	200		4	-	-	-	-	-	-	169	
N-MAND.-A ATRIBUIR	PERC.	59,0	13,5		2,0	-	-	-	-	-	-	84,5	
N-MAND.-POR ATRIB.	MAND.					-	-	-	-	-	-	7	
FREIXE	NUMERO	646	453	14	16	131	-	-	-	-	292	-	
N-MAND.-A ATRIBUIR	PERC.	70,1	3,1		3,5	28,9	-	-	-	-	64,5	-	
N-MAND.-POR ATRIB.	MAND.					2	-	-	-	-	5	-	
GRANJA	NUMERO	250	139	12	10	-	-	-	-	-	117	-	
N-MAND.-A ATRIBUIR	PERC.	55,6	8,6		7,2	-	-	-	-	-	84,2	-	
N-MANC.-PER ATRIB.	MAND.					-	-	-	-	-	7	-	
GUILHEIRU	NUMERO	260	208	4	2	-	-	-	-	73	129	-	
N-MAND.-A ATRIBUIR	PERC.	80,0	1,9		1,0	-	-	-	-	35,1	62,0	-	
N-MAND.-POR ATRIB.	MAND.					-	-	-	-	2	5	-	
MCINENTINHA	NUMERO	225	159	2	3	-	-	-	-	57	97	-	
N-MAND.-A ATRIBUIR	PERC.	70,7	1,3		1,9	-	-	-	-	35,9	61,0	-	
N-MAND.-POR ATRIB.	MAND.					-	-	-	-	2	5	-	
MECREIA DE REI	NUMERO	747	473	15	14	78	-	-	-	-	366	-	
N-MAND.-A ATRIBUIR	PERC.	63,3	3,2		3,0	16,5	-	-	-	-	77,4	-	
N-MAND.-POR ATRIB.	MAND.					1	-	-	-	-	8	-	
FREGUESIA COM MENOS DE 201 ELEITORES													
PALHAS	NUMERO	378	249	8	7	-	-	-	-	42	192	-	
N-MAND.-A ATRIBUIR	PERC.	65,9	3,2		2,8	-	-	-	-	16,9	77,1	-	
N-MAND.-POR ATRIB.	MAND.					-	-	-	-	1	6	-	
REBOLEIRU	NUMERO	218	150	21	1	-	-	-	-	-	128	-	
N-MAND.-A ATRIBUIR	PERC.	68,8	14,0		0,7	-	-	-	-	-	85,3	-	
N-MAND.-POR ATRIB.	MAND.					-	-	-	-	-	7	-	
RIC DE MEL	NUMERO	310	231	0,9	5	34	-	-	-	86	103	-	
N-MAND.-A ATRIBUIR	PERC.	74,5	0,2		2,2	14,1	-	-	-	37,2	44,6	-	
N-MAND.-POR ATRIB.	MAND.					4	-	-	-	3	5	-	
SEBADELHE DA SERRA	NUMERO	237	156	3	1	45	-	-	-	107	-	-	
N-MAND.-A ATRIBUIR	PERC.	65,8	11,9		0,6	28,9	-	-	-	-	68,6	-	
N-MANC.-POR ATRIB.	MAND.					2	-	-	-	-	5	-	
SCUTO MAIOR	NUMERO	204	126	15	7	-	-	-	-	-	104	-	
N-MAND.-A ATRIBUIR	PERC.	61,8	11,9		5,6	-	-	-	-	-	82,5	-	
N-MANC.-POR ATRIB.	MAND.					-	-	-	-	-	34,7	-	
T S. PEDRO	NUMERO	1 249	873	19	21	150	-	-	-	342	347	-	
N-MAND.-A ATRIBUIR	PERC.	69,9	2,2		2,4	17,2	-	-	-	39,2	39,1	-	
N-MAND.-POR ATRIB.	MAND.					1	-	-	-	4	4	-	
T STA. MARIA	NUMERO	1 060	746	14	14	167	-	-	-	233	308	-	
N-MAND.-A ATRIBUIR	PERC.	70,4	1,9		1,9	22,4	-	-	-	31,2	41,3	-	
N-MAND.-POR ATRIB.	MAND.					2	-	-	-	3	4	-	
TAMANHOS	NUMERO	349	263	3	7	-	-	-	-	-	157	84	
N-MAND.-A ATRIBUIR	PERC.	75,4	1,1		2,7	-	-	-	-	-	59,7	31,9	
N-MAND.-POR ATRIB.	MAND.					-	-	-	-	-	5	2	
FREGUESIA COM MENOS DE 201 ELEITORES													
TERRENHO	NUMERO	237	181	1	0	92	-	-	-	-	88	-	
N-MAND.-A ATRIBUIR	PERC.	76,4	0,6		0,0	50,8	-	-	-	-	48,6	-	
N-MAND.-POR ATRIB.	MAND.					4	-	-	-	-	3	-	
TORRES	NUMERO	216	162	6	5	33	-	-	-	55	63	-	
N-MAND.-A ATRIBUIR	PERC.	75,0	3,7		3,1	20,4	-	-	-	34,0	38,3	-	
N-MAND.-POR ATRIB.	MAND.					1	-	-	-	3	3	-	
VALDUJO	NUMERO	332	224	9	10	109	-	-	-	-	96	-	
N-MAND.-A ATRIBUIR	PERC.	67,5	4,0		4,5	48,7	-	-	-	-	42,9	-	
N-MAND.-POR ATRIB.	MAND.					4	-	-	-	-	3	-	
VALE DO SEIJO	NUMERO	211	134	6	2	40	-	-	-	-	86	-	
N-MAND.-A ATRIBUIR	PERC.	63,5	4,5		1,5	29,9	-	-	-	-	64,2	-	
N-MAND.-POR ATRIB.	MAND.					2	-	-	-	-	5	-	
VILLA FRANCA DAS NAVES	NUMERO	894	624	9	22	124	-	-	-	226	230	-	
N-MAND.-A ATRIBUIR	PERC.	69,8	14,4		3,5	19,9	-	-	-	36,2	36,9	-	
N-MAND.-POR ATRIB.	MAND.					1	-	-	-	3	3	-	
VILLA GARCIA	NUMERO	288	206	0	4	24	-	-	-	-	132	-	
N-MAND.-A ATRIBUIR	PERC.	71,5	0,0		1,9	11,7	-	-	-	22,3	64,1	-	
N-MAND.-POR ATRIB.	MAND.					1	-	-	-	-	5	-	

VILARES		NUMERO	195	4	9	-	-	-	117	-
N.MAND.-A. ATRIBUIR		PERC.	64,4	2,1	4,6	-	-	-	33,3	-
N.MAND.-PCR. ATRIB.		MAND.				-	-	-	60,0	5
CCM. DE VILA NOVA DE FOZ CGA										
ALMARGEM										
N.MAND.-A. ATRIBUIR	7	NUMERO	622	11	9	224		11	20	133
N.MAND.-PCR. ATRIB.	0	MAND.	65,6	2,7	2,2	54,9		2,7	4,9	32,6
CASTELL MELHOR										
N.MAND.-A. ATRIBUIR	7	NUMERO	459	8	3					2
N.MAND.-PCR. ATRIB.	0	MAND.	62,5	2,8	1,1			44	137	95
CELESTIN										
N.MAND.-A. ATRIBUIR	7	NUMERO	478	364	4			1	47,7	33,1
N.MAND.-PCR. ATRIB.	0	MAND.	76,2	1,1	10				4	2
CINZ										
N.MAND.-A. ATRIBUIR	7	NUMERO	420	316	2	120			157	193
N.MAND.-PCR. ATRIB.	0	MAND.	75,2	0,6	1,9	38,0			43,1	53,0
CUSTODIAS										
N.MAND.-A. ATRIBUIR	7	NUMERO	332	198	5				188	5
N.MAND.-PCR. ATRIB.	0	MAND.	59,6	2,5	3,5				59,5	
FREIXO DE NIMAC										
N.MAND.-A. ATRIBUIR	7	NUMERO	645	380	9				33,9	60,1
N.MAND.-PCR. ATRIB.	0	MAND.	58,9	2,4	7,4				2	5
HETA										
N.MAND.-A. ATRIBUIR	7	NUMERO	283	227	6					105
N.MAND.-PCR. ATRIB.	0	MAND.	80,2	2,6	1,3					48,7
MCS										
N.MAND.-A. ATRIBUIR	7	NUMERO	319	231	4				108	110
N.MAND.-PCR. ATRIB.	0	MAND.	72,4	1,7	0,4				47,6	48,5
MUCRO										
N.MAND.-A. ATRIBUIR	7	NUMERO	210	133	1				3	4
N.MAND.-PCR. ATRIB.	0	MAND.	63,3	0,8	3,8				20,8	17,8
MUYAGATA										
N.MAND.-A. ATRIBUIR	7	NUMERO	473	330	2				1	6
N.MAND.-PCR. ATRIB.	0	MAND.	69,8	1,2	0,6				66,9	28,6
NUMAO										
N.MAND.-A. ATRIBUIR	7	NUMERO	360	247	5				219	105
N.MAND.-PCR. ATRIB.	0	MAND.	68,6	2,0	3,6				66,4	31,8
SANTA COEBA										
N.MAND.-A. ATRIBUIR	7	NUMERO	381	275	3				36,4	143
N.MAND.-PCR. ATRIB.	0	MAND.	72,2	1,1	2,6				90	175
SANTO APARIG										
N.MAND.-A. ATRIBUIR	7	NUMERO	346	242	10				32,7	63,6
N.MAND.-PCR. ATRIB.	0	MAND.	69,9	4,1	2,9				2	5
SEIJA										
N.MAND.-A. ATRIBUIR	7	NUMERO	415	273	3					94
N.MAND.-PCR. ATRIB.	0	MAND.	65,8	1,1	5,5					38,8
TOUCA										
N.MAND.-A. ATRIBUIR	7	NUMERO	301	199	2				153	102
N.MAND.-PCR. ATRIB.	0	MAND.	66,1	1,0	3,0				56,0	37,4
VILA NOVA DE FOZ CGA										
N.MAND.-A. ATRIBUIR	9	NUMERO	2 791	1 845	27				20	126
N.MAND.-PCR. ATRIB.	0	MAND.	66,1	1,5	1,7				10,1	63,3
FRQUESSIA COM MEMOS DE 201 ELEITORES										
N.MAND.-A. ATRIBUIR	7	NUMERO	242	242	7				94	131
N.MAND.-PCR. ATRIB.	0	MAND.	69,9	4,1	2,9					54,1
ALCOBACA										
N.MAND.-A. ATRIBUIR	9	NUMERO	4 406	2 846	81					
N.MAND.-PCR. ATRIB.	0	MAND.	64,6	2,9					798	987
ALFELICAC										
N.MAND.-A. ATRIBUIR	9	NUMERO	3 322	1 687	36				28,0	34,7
N.MAND.-PCR. ATRIB.	0	MAND.	50,8	2,1	1,6				3	3
ALURARECT ALPARESES										
N.MAND.-A. ATRIBUIR	9	NUMERO	2 819	1 351	22				18,4	1,89
N.MAND.-PCR. ATRIB.	0	MAND.	47,9	1,6	2,3				70,5	7
ALUBAPPETALS VICENTEI										
N.MAND.-A. ATRIBUIR	9	NUMERO	1 790	1 057	22				52	305
N.MAND.-PCR. ATRIB.	0	MAND.	59,1	2,1	3,8				39,8	37,4
ALPEDRIZ										
N.MAND.-A. ATRIBUIR	7	NUMERO	650	457	9				10,8	46,6
N.MAND.-PCR. ATRIB.	0	MAND.	70,3	2,0	2,8				62	218
BAPRIC										
N.MAND.-A. ATRIBUIR	9	NUMERO	1 328	892	18				13,6	47,7
N.MAND.-PCR. ATRIB.	0	MAND.	67,2	2,0	1,6				1	4
BENEDITA										
N.MAND.-A. ATRIBUIR	13	NUMERO	5 565	4 129	94				529	230
N.MAND.-PCR. ATRIB.	0	MAND.	76,2	2,3	1,1				59,3	25,8
CELA										
N.MAND.-A. ATRIBUIR	9	NUMERO	2 870	1 692	23				6	1 791
N.MAND.-PCR. ATRIB.	0	MAND.	59,0	1,4	2,3				43,4	49,1
CLZ										
N.MAND.-A. ATRIBUIR	9	NUMERO	1 690	1 090	24				446	913
N.MAND.-PCR. ATRIB.	0	MAND.	64,5	2,2	2,7				26,7	54,0
EVOCA DE ALCOBACA										
N.MAND.-A. ATRIBUIR	9	NUMERO	3 634	2 264	47				577	6
N.MAND.-PCR. ATRIB.	0	MAND.	62,3	2,1	3,8				52,9	16,2
MAIOGA										
N.MAND.-A. ATRIBUIR	9	NUMERO	1 866	1 221	22				513	764
N.MAND.-PCR. ATRIB.	0	MAND.	65,4	1,8	2,4				22,7	33,8
MANGA										
N.MAND.-A. ATRIBUIR	9	NUMERO	1 866	1 221	22				2	458
N.MAND.-PCR. ATRIB.	0	MAND.	65,4	1,8	2,4				55,6	37,5
G.CID:1										
		PSD								
		PS								
		PRD								
		PCP/PEV								
		CDS								
		NULOS								
		INSCRITOS								
		VOTANTES								
		BRANCOS								

DISTRITO DE LETRIA

DISTRITO DE LEIRIA

	INSCRITOS	VOTANTES	BRANCOS	NULOS	CDS	PCP/PEV	PRD	PS	PSD	G.C.ID.1
MARTINGAÇA	NUMERO	802	645	15	14	22	-	-	173	421
N-MAND.-A ATRIBUIR	PERC.		73,1	2,3	2,2	3,4	-	-	26,8	65,3
N-MAND.-POR ATRIB.	MAND.					0	-	-	2	
META	NUMERO	963	607	11	9	16	57	-	451	63
N-MAND.-A ATRIBUIR	PERC.		63,0	1,8	1,5	2,6	9,4	-	74,3	10,4
N-MAND.-POR ATRIB.	MAND.					0	0	-	263	235
MONTES	NUMERO	645	536	5	7	26	0	-	49,1	43,8
N-MAND.-A ATRIBUIR	PERC.		83,1	0,9	1,3	4,9	0	-	4	3
N-MAND.-POR ATRIB.	MAND.					0	164	-	1	567
PATIAS	NUMERO	4 187	2 182	47	26	102	0	-	58,5	26,0
N-MAND.-A ATRIBUIR	PERC.		52,1	2,2	1,2	4,7	7,5	-	6	3
N-MAND.-POR ATRIB.	MAND.					0	0	-	250	317
SAC-ARMENIO	NUMERO	1 879	1 235	20	27	-	-	-	20,2	25,7
N-MAND.-A ATRIBUIR	PERC.		65,7	1,6	2,2	-	-	-	2	5
N-MAND.-POR ATRIB.	MAND.					192	-	-	81,6	1 113
TURQUEL	NUMERO	2 998	2 176	21	34	192	-	-	37,5	51,2
N-MAND.-A ATRIBUIR	PERC.		72,6	1,0	1,6	8,6	-	-	4	157
N-MAND.-POR ATRIB.	MAND.					50	45	-	357	24,2
VESTIARIA	NUMERO	956	648	25	10	50	-	-	55,1	24,2
N-MAND.-A ATRIBUIR	PERC.		67,8	3,9	1,5	8,3	6,9	-	190	495
N-MAND.-POR ATRIB.	MAND.					0	0	-	16,1	40,2
VIMEIRO	NUMERO	1 682	1 233	18	39	483	-	-	1	4
N-MAND.-A ATRIBUIR	PERC.		73,3	1,5	3,2	39,2	-	-		
N-MAND.-POR ATRIB.	MAND.					4	-	-		
CONC. DE ALVAIZERE										
ALMOSTER	NUMERO	968	636	2	17	136	-	-	-	481
N-MAND.-A ATRIBUIR	PERC.		65,7	0,3	2,7	21,4	-	-	-	75,6
N-MAND.-POR ATRIB.	MAND.					1	-	-	-	6
ALVAIZERE	NUMERO	1 657	1 121	20	21	209	62	-	-	809
N-MAND.-A ATRIBUIR	PERC.		67,7	1,8	1,9	18,6	5,5	-	-	72,2
N-MAND.-POR ATRIB.	MAND.					2	0	-	-	7
MACAS DE CAMINHO	NUMERO	406	285	36	4	-	-	-	-	245
N-MAND.-A ATRIBUIR	PERC.		70,2	12,6	1,4	-	-	-	-	86,0
N-MAND.-POR ATRIB.	MAND.					-	-	-	-	1 267
MACAS DE D. MARIA	NUMERO	2 125	1 475	151	60	-	-	-	-	857
N-MAND.-A ATRIBUIR	PERC.		69,4	10,2	4,1	-	-	-	-	405
N-MAND.-POR ATRIB.	MAND.					310	-	-	-	53,2
PELVA	NUMERO	1 232	762	19	28	407	-	-	-	5
N-MAND.-A ATRIBUIR	PERC.		61,9	2,5	3,7	40,7	-	-	-	586
N-MAND.-POR ATRIB.	MAND.					4	-	-	-	71,8
PUSSOS	NUMERO	1 276	816	23	24	183	-	-	-	7
N-MAND.-A ATRIBUIR	PERC.		64,0	2,8	2,9	22,4	-	-	-	420
N-MAND.-POR ATRIB.	MAND.					2	-	-	-	66,6
REGO DA MURT	NUMERO	941	631	5	12	-	-	-	194	420
N-MAND.-A ATRIBUIR	PERC.		67,1	0,8	1,9	-	-	-	30,7	66,6
N-MAND.-POR ATRIB.	MAND.					-	-	-	2	5
LENC. DE ANSTAO										
ALVERGE	NUMERO	1 272	797	16	15	169	4	-	108	485
N-MAND.-A ATRIBUIR	PERC.		62,7	2,0	1,9	21,2	0,5	-	13,6	60,9
N-MAND.-POR ATRIB.	MAND.					0	0	-	-	6
ANSTAO	NUMERO	2 034	1 276	33	27	421	40	-	406	349
N-MAND.-A ATRIBUIR	PERC.		62,7	2,6	2,1	33,0	3,1	-	31,8	27,4
N-MAND.-POR ATRIB.	MAND.					3	0	-	-	3
AVELARANE	NUMERO	1 701	1 201	14	14	127	5	-	585	456
N-MAND.-A ATRIBUIR	PERC.		70,6	1,2	1,2	10,6	0,4	-	487	38,0
N-MAND.-POR ATRIB.	MAND.					1	0	-	5	3
CHAL DE COQUE	NUMERO	2 052	1 290	13	37	215	7	-	184	834
N-MAND.-A ATRIBUIR	PERC.		62,9	1,0	2,9	16,7	0,5	-	14,3	64,7
N-MAND.-POR ATRIB.	MAND.					1	0	-	1	60
LAGARTEIRA	NUMERO	497	327	8	2	-	-	-	-	257
N-MAND.-A ATRIBUIR	PERC.		65,8	2,5	0,6	-	-	-	-	78,6
N-MAND.-POR ATRIB.	MAND.					2	-	-	-	1
PULSAFLORES	NUMERO	1 418	614	1,6	1,0	182	-	-	217	449
N-MAND.-A ATRIBUIR	PERC.		61,4	1,6	1,0	18,6	-	-	24,9	53,9
N-MAND.-POR ATRIB.	MAND.					2	-	-	-	5
SANTIAGO DA GUAFDA	NUMERO	2 955	1 773	18	23	218	8	-	384	1 122
N-MAND.-A ATRIBUIR	PERC.		60,0	1,0	1,3	12,3	0,5	-	21,7	63,3
N-MAND.-POR ATRIB.	MAND.					0	0	-	-	6
TEFRE DE VALE DE TODOS	NUMERO	439	292	8	5	30	-	-	85	164
N-MAND.-A ATRIBUIR	PERC.		66,5	2,7	1,7	10,3	-	-	20,1	36,2
N-MAND.-POR ATRIB.	MAND.					0	-	-	2	5
CCNC. DE BATALHA										
BATALHA	NUMERO	5 097	3 344	77	58	1 344	72	-	695	1 098
N-MAND.-A ATRIBUIR	PERC.		65,6	2,3	1,7	40,2	2,2	-	20,8	32,8
N-MAND.-POR ATRIB.	MAND.					6	0	-	-	3
GOLPHEIRA	NUMERO	1 190	869	9	14	596	-	-	106	144
N-MAND.-A ATRIBUIR	PERC.		73,0	1,0	1,6	68,6	-	-	12,2	16,6
N-MAND.-POR ATRIB.	MAND.					7	-	-	1	1

DISTRITO DE LEIRIA										
	INSCRITOS	VOTANTES	BRANCOS	NULOS	CDS	PCP/PEV	PRD	PS	PSD	G-CID-1
BAIRRADAS	NUMERO	665	575	4	10					
N-MAND.-A. ATRIBUIR	PERC.		86,5	0,7	1,7			411	150	
N-MAND.-POR. ATRIB.	MAND.							71,5	26,1	
CAMPEL	NUMERO	528	400	3	10			216	173	
N-MAND.-A. ATRIBUIR	PERC.		75,8	0,8	2,5			53,5	43,3	
N-MAND.-POR. ATRIB.	MAND.							1,640	966	
FIGUEIRO DOS VINHOS	NUMERO	3 376	2 716	60	51	19		60,4	35,6	
N-MAND.-A. ATRIBUIR	PERC.		80,5	1,5	1,9	0,7				
N-MAND.-POR. ATRIB.	MAND.					0				
CÓCUL. DE LEIRIA										
AMEF	NUMERO	3 116	1 518	33	34	45		386	532	
N-MAND.-A. ATRIBUIR	PERC.		48,7	2,2	2,2	3,0		25,4	35,1	
N-MAND.-POR. ATRIB.	MAND.					0				
AREFEBAL	NUMERO	2 024	1 249	36	33	17		199	638	
N-MAND.-A. ATRIBUIR	PERC.		61,7	2,9	1,0	1,4		15,9	51,1	
N-MAND.-POR. ATRIB.	MAND.					0				
AZICIA	NUMERO	1 583	1 097	30	19	426		191	398	
N-MAND.-A. ATRIBUIR	PERC.		69,3	2,7	1,7	38,8		17,4	36,2	
N-MAND.-POR. ATRIB.	MAND.					0				
BAJOUCA	NUMERO	1 562	1 084	19	12	13,4		71	84,5	
N-MAND.-A. ATRIBUIR	PERC.		69,4	1,8	1,1	12,3		6,6	78,0	
N-MAND.-POR. ATRIB.	MAND.					0				
BAROSA	NUMERO	1 369	876	22	25	172		338	338	
N-MAND.-A. ATRIBUIR	PERC.		64,0	2,5	2,9	19,6		33,3	38,6	
N-MAND.-POR. ATRIB.	MAND.					0				
BAFREIRA	NUMERO	2 071	1 368	22	32	377		297	619	
N-MAND.-A. ATRIBUIR	PERC.		66,1	1,6	2,3	27,6		21,7	45,3	
N-MAND.-POR. ATRIB.	MAND.					0				
BIDOEIRA DE CIMA	NUMERO	1 440	944	8	8	82		44	80,2	
N-MAND.-A. ATRIBUIR	PERC.		65,6	0,9	0,9	6,7		4,7	85,0	
N-MAND.-POR. ATRIB.	MAND.					0				
BICA VISTA	NUMERO	1 278	811	37	18	302			65,4	
N-MAND.-A. ATRIBUIR	PERC.		63,5	4,6	2,2	37,2			56,0	
N-MAND.-POR. ATRIB.	MAND.					0				
"CARANGUEJERA	NUMERO	3 554	2 377	13	32	200		529	1 592	
N-MAND.-A. ATRIBUIR	PERC.		66,9	0,6	1,4	6,4		22,3	67,0	
N-MAND.-POR. ATRIB.	MAND.					0				
CARREIRA	NUMERO	957	613	22	24	200		118	249	
N-MAND.-A. ATRIBUIR	PERC.		64,1	3,6	3,9	32,6		19,3	40,6	
N-MAND.-POR. ATRIB.	MAND.					0				
CARVIDE	NUMERO	2 253	1 240	16	105	29		387	675	
N-MAND.-A. ATRIBUIR	PERC.		55,0	1,3	2,3	0		31,2	54,4	
N-MAND.-POR. ATRIB.	MAND.					0				
CHALIN	NUMERO	586	469	1	3	65		143	257	
N-MAND.-A. ATRIBUIR	PERC.		80,0	0,2	0,6	13,9		30,5	54,8	
N-MAND.-POR. ATRIB.	MAND.					0				
CETROKAO	NUMERO	1 481	933	24	15	122		505	252	
N-MAND.-A. ATRIBUIR	PERC.		63,0	2,6	1,6	13,1		54,1	27,0	
N-MAND.-POR. ATRIB.	MAND.					0				
CLEMEIAS	NUMERO	3 023	1 778	21	32	165		938	81,2	
N-MAND.-A. ATRIBUIR	PERC.		58,8	1,2	1,8	9,3		52,8	34,7	
N-MAND.-POR. ATRIB.	MAND.					0				
CORTES	NUMERO	2 368	1 327	46	31	399		566	445	
N-MAND.-A. ATRIBUIR	PERC.		64,5	3,0	2,0	26,1		37,1	30,5	
N-MAND.-POR. ATRIB.	MAND.					0				
LEIRIA	NUMERO	10 678	6 089	216	78	951		2 263	2 061	
N-MAND.-A. ATRIBUIR	PERC.		57,0	3,6	1,3	15,6		37,2	33,9	
N-MAND.-POR. ATRIB.	MAND.					0				
MACLEIRA	NUMERO	7 407	3 956	69	56	279		1 038	2 195	
N-MAND.-A. ATRIBUIR	PERC.		52,1	1,8	1,5	7,2		26,9	56,9	
N-MAND.-POR. ATRIB.	MAND.					0				
MARAZES	NUMERO	9 340	4 931	132	84	356		1 444	2 032	
N-MAND.-A. ATRIBUIR	PERC.		53,0	2,7	1,7	7,2		29,2	41,0	
N-MAND.-POR. ATRIB.	MAND.					0				
MEMORIA	NUMERO	860	533	8	14				38,9	144
N-MAND.-A. ATRIBUIR	PERC.		64,3	1,5	2,5				70,1	26,0
N-MAND.-POR. ATRIB.	MAND.					0				
MILAGRES	NUMERO	2 004	948	26	29	173		152	560	
N-MAND.-A. ATRIBUIR	PERC.		47,3	2,7	3,1	18,3		16,0	59,1	
N-MAND.-POR. ATRIB.	MAND.					0				
MUNTE REAL	NUMERO	1 853	1 037	21	21	53		286	499	
N-MAND.-A. ATRIBUIR	PERC.		56,0	2,0	2,0	15,1		27,6	48,1	
N-MAND.-POR. ATRIB.	MAND.					0				
MUNTE PEDRÃO	NUMERO	2 991	1 844	30	36	349		383	886	
N-MAND.-A. ATRIBUIR	PERC.		61,7	1,6	2,0	18,9		20,8	48,1	
N-MAND.-POR. ATRIB.	MAND.					0				
OPTIGCSA	NUMERO	1 282	931	19	18	383		83	424	
N-MAND.-A. ATRIBUIR	PERC.		72,6	2,0	1,9	41,1		8,9	45,5	
N-MAND.-POR. ATRIB.	MAND.					0				
PARCEIROS	NUMERO	1 866	1 277	29	29	36		469	686	
N-MAND.-A. ATRIBUIR	PERC.		68,4	2,3	2,3	2,8		36,7	53,7	
N-MAND.-POR. ATRIB.	MAND.					0				

	NUMERO PERC.	759 54,9	417 19,2	80 1,0	4	CDS	MOP	PCP/PEV	PCTP	PRD	PS	PS-PCP- -MOP-PEV	PSD	PSD-CDS -PPM	UDP	G.C.I.D.-1
MENDIGA N-MAND.-A ATRIBUIR N-MAND.-POR ATRIB.	7 0															
MIRALHA N-MAND.-A ATRIBUIR N-MAND.-POR ATRIB.	9 0	3 281 14,9	1 638 6,6	111 1,1	111		237			1 149 7,2						
PEDEIRAS N-MAND.-A ATRIBUIR N-MAND.-POR ATRIB.	0 0	1 916 59,7	45 3,9	28 2,5	28		1		180 15,8	410 35,9						
PM S. JODAO BAPTISTA N-MAND.-A ATRIBUIR N-MAND.-POR ATRIB.	0 0	1 467 59,4	871 4,2	4 0	4		83		127 14,6	347 39,8						
PM S. PEDRO N-MAND.-A ATRIBUIR N-MAND.-POR ATRIB.	0 0	2 270 55,6	1 263 6,1	32 2,5	32		106		181 14,3	607 48,1						
SAC BENTC N-MAND.-A ATRIBUIR N-MAND.-POR ATRIB.	0 0	825 63,0	520 2,5	13 1,0	5		46		456 87,7							
SERCO VENTOSO N-MAND.-A ATRIBUIR N-MAND.-POR ATRIB.	7 0	895 62,1	556 3,8	21 1,3	7		8,9		195 35,1	317 59,9						
DISTRITO DE LISBOA																
GEN. E. C. ALENQUER																
A STC ESTEVAO N-MAND.-A ATRIBUIR N-MAND.-POR ATRIB.	9 0	3 683 58,6	2 157 2,3	49 1,3	27	74		513 23,8			1 107 51,3			387 17,9		
A TELHAR N-MAND.-A ATRIBUIR N-MAND.-POR ATRIB.	9 0	2 858 63,4	1 811 2,0	36 1,9	34	53		518 28,6			812 44,8			358 19,8		
AFEIGATA N-MAND.-A ATRIBUIR N-MAND.-POR ATRIB.	0 0	2 709 71,2	1 928 0,8	16 1,5	28			588 30,5			851 44,1			2 23,1		
ALCEIA GALEGA DA MERCENA N-MAND.-A ATRIBUIR N-MAND.-POR ATRIB.	9 0	1 835 63,7	1 168 1,5	17 2,5	29			438 37,5			4 29,3			342 29,3		
ALCEIA GAVINHA N-MAND.-A ATRIBUIR N-MAND.-POR ATRIB.	9 0	1 048 66,6	698 1,6	11 2,3	16			116 11,6			360 51,6			195 27,9		
CARANAS DE TROES N-MAND.-A ATRIBUIR N-MAND.-POR ATRIB.	7 0	918 71,0	652 1,5	10 1,1	7			82 12,4			366 56,1			187 28,7		
CALNEAS N-MAND.-A ATRIBUIR N-MAND.-POR ATRIB.	0 0	1 329 55,5	738 1,4	10 2,0	15	26		175 23,7			410 55,6			102 13,8		
CAFANDIA N-MAND.-A ATRIBUIR N-MAND.-POR ATRIB.	9 0	1 484 91,2	912 1,5	9 2,2	20			425 46,6			290 31,8			168 18,4		
CAFEGADO N-MAND.-A ATRIBUIR N-MAND.-POR ATRIB.	9 0	3 404 54,9	1 867 2,1	39 0,9	17	49		465 24,9			842 45,1			1 24,9		
MECA N-MAND.-A ATRIBUIR N-MAND.-POR ATRIB.	0 0	1 530 57,8	885 2,0	18 1,8	16			237 26,8			422 47,7			192 21,7		
OLHALVCO N-MAND.-A ATRIBUIR N-MAND.-POR ATRIB.	9 0	1 679 73,5	1 234 2,5	24 1,9	24			209 16,9			610 49,4			366 29,7		
OTA N-MAND.-A ATRIBUIR N-MAND.-POR ATRIB.	9 0	1 010 63,7	643 1,7	11 1,6	10			121 18,8			329 51,2			3 26,8		
PEREPEC DE PALHACAMA N-MAND.-A ATRIBUIR N-MAND.-POR ATRIB.	0 0	537 69,5	373 5	5 4	4			164 44,0			152 40,8			2 12,9		
RIBAFRIA N-MAND.-A ATRIBUIR N-MAND.-POR ATRIB.	7 0	916 73,0	669 1,6	11 2,1	14			63 9,4			358 53,5			1 33,3		
VENTOSA N-MAND.-A ATRIBUIR N-MAND.-POR ATRIB.	9 0	2 266 64,7	1 467 1,9	28 1,8	27			148 10,1			4 50,9			517 35,2		
VILA VERDE DOS FRANCOS N-MAND.-A ATRIBUIR N-MAND.-POR ATRIB.	9 0	1 126 65,3	735 1,8	13 2,2	16			22 3,0			483 65,7			201 27,4		
COND. DE ARRUADA DOS VINHOS																
ARFANHC N-MAND.-A ATRIBUIR N-MAND.-POR ATRIB.	9 0	1 973 58,0	1 145 2,5	28 1,8	20			131 11,4			518 45,2			448 39,1		
ARRUADA DOS VINHOS N-MAND.-A ATRIBUIR N-MAND.-POR ATRIB.	9 0	3 931 62,8	2 468 2,2	54 1,5	38			352 14,3			1 115 45,2			909 36,8		
CAFEDOSAS N-MAND.-A ATRIBUIR N-MAND.-POR ATRIB.	7 0	578 57,8	334 0,9	3 1,8	6			89 26,7			149 44,6			87 26,1		

DISTRITO DE LISBOA

	NUMERO PERC. MAND.	INSCRITOS	VOTANTES	BRANCOS	MULOS	CDS	MOP	PCP/PEV	PCTP	PRD	PS	PS-PCP- -MOP-PEV	PSD	PSD-CDS- -PPM	UDP	G.CID-1
SANTIAGO DOS VELHOS N-MAND-A ATRIBUIR N-MAN-PCR ATRIB.	7 0	836	536 64+1	4 0,8	13 2,4	-	-	75 14,0 1	-	-	328 61,2 5	-	116 21,6 1	-	-	-
CONC. DE AZAMBUJA																
ALCENTRE N-MAND-A ATRIBUIR N-MAN-PCR ATRIB.	9 0	2 812	1 597 56,8	41 2,6	40 2,5	-	-	318 19,9 2	-	-	596 37,3 4	-	602 37,7 4	-	-	-
AVEIRAS DE BAIXO N-MAND-A ATRIBUIR N-MAN-PCR ATRIB.	7 0	997	672 67,4	10 1,5	15 2,2	-	-	184 27,2 3	-	-	266 39,6 3	-	29,3 2 2	-	-	-
AVEIRAS DE CIMA N-MAND-A ATRIBUIR N-MAN-PCR ATRIB.	9 0	3 622	2 078 57,4	48 2,3	52 2,5	-	-	44,6 21,2 2	-	-	900 43,3 4	-	435 20,9 2	203 9,8 1	-	-
AZAMBUJA N-MAND-A ATRIBUIR N-MAN-PCR ATRIB.	9 0	4 797	3 097 64,6	48 1,6	52 1,7	-	-	802 25,9 2	-	-	1 204 38,9 4	-	32,0 2 2	-	-	-
MACUSSA N-MAND-A ATRIBUIR N-MAN-PCR ATRIB.	7 0	547	395 72,2	1 0,3	9 2,3	-	-	100 25,3 2	-	-	181 45,8 3	-	104 26,3 2	-	-	-
MANIQUE DE INTENDEME N-MAND-A ATRIBUIR N-MAN-PCR ATRIB.	9 0	1 257	857 68,2	18 2,1	20 2,3	-	-	332 38,7 4	-	-	214 25,0 3	-	31,8 2 2	-	-	-
VALE DO LISO N-MAND-A ATRIBUIR N-MAN-PCR ATRIB.	7 0	924	691 74,8	4 0,6	16 2,3	-	-	204 29,5 2	-	-	315 48,2 4	-	19,4 1 1	-	-	-
VILA NOVA DA FAINHA N-MAND-A ATRIBUIR N-MAN-PCR ATRIB.	7 0	716	523 73,0	11 2,1	6 1,2	-	-	152 29,1 2	-	-	202 38,6 3	-	152 29,1 2	-	-	-
VILA NOVA DE SAC PEDRO N-MAND-A ATRIBUIR N-MAN-PCR ATRIB.	7 0	738	602 81,6	20 3,3	8 1,3	-	-	189 31,4 2	-	-	257 42,7 4	-	128 21,3 1	-	-	-
GENC. DE CADAVAL																
ALCUBRE N-MAND-A ATRIBUIR N-MAN-PCR ATRIB.	7 0	753	580 77,0	6 1,0	24 6,1	274 47,2 4	-	14 2,4 0	-	-	231 37,6 0	-	31 5,3 0	-	-	-
CEDRIL N-MAND-A ATRIBUIR N-MAN-PCR ATRIB.	9 0	1 782	1 144 64,2	26 2,3	16 1,4	104 9,1 1	-	72 6,3 0	-	-	537 46,9 3	-	389 34,0 3	-	-	-
CECAL N-MAND-A ATRIBUIR N-MAN-PCR ATRIB.	7 0	507	350 69,0	6 1,7	11 3,1	-	-	9 2,6 0	-	-	172 49,1 4	-	152 43,4 3	-	-	-
FIGUEIROS N-MAND-A ATRIBUIR N-MAN-PCR ATRIB.	7 0	535	409 76,5	2 0,5	14 3,4	112 27,4 2	-	0,1 0,1 0	-	-	107 26,2 2	-	171 41,4 3	-	-	-
LIMAS N-MAND-A ATRIBUIR N-MAN-PCR ATRIB.	9 0	2 813	1 734 61,6	19 1,1	44 2,5	172 9,9 1	-	52 3,0 0	-	-	798 46,0 4	-	650 37,5 4	-	-	-
PAZINHO N-MAND-A ATRIBUIR N-MAN-PCR ATRIB.	9 0	1 215	644 54,7	12 1,6	13 2,0	-	-	171 25,8 2	-	-	158 23,8 2	-	310 46,7 5	-	-	-
PIFAL N-MAND-A ATRIBUIR N-MAN-PCR ATRIB.	7 0	919	572 62,2	12 2,1	20 3,5	45 7,9 0	-	203 35,5 3	-	-	110 19,2 1	-	182 31,8 3	-	-	-
PEREIRA N-MAND-A ATRIBUIR N-MAN-PCR ATRIB.	7 0	568	363 63,9	7 1,9	11 3,0	31 8,5 0	-	13 3,6 0	-	-	174 47,9 4	-	127 35,0 0	-	-	-
VEREJELHA N-MAND-A ATRIBUIR N-MAN-PCR ATRIB.	9 0	1 340	865 64,6	9 1,0	26 3,0	153 17,7 2	-	11,9 1,0 0	-	-	215 25,7 2	-	450 52,0 5	-	-	-
VILAR N-MAND-A ATRIBUIR N-MAN-PCR ATRIB.	9 0	1 638	1 070 65,3	24 2,2	44 4,1	44,2 43,5 5	-	10 0,9 0	-	-	270 25,2 2	-	257 24,0 2	-	-	-
COM. DE CASCAIS																
ALCIBOECHE N-MAND-A ATRIBUIR N-MAN-PCR ATRIB.	19 0	22 412	10 612 47,4	231 2,2	161 1,5	874 8,2 1	-	2 088 19,7 4	170 1,6 0	-	2 949 27,8 8	-	4 077 38,4 8	-	62 0,6 0	-
CARVALLOS N-MAND-A ATRIBUIR N-MAN-PCR ATRIB.	13 0	12 753	6 496 50,9	159 2,5	81 1,3	552 8,5 1	-	1 147 17,7 2	-	-	1 762 27,1 4	-	2 736 42,1 6	-	59 0,9 0	-
CASCAIS N-MAND-A ATRIBUIR N-MAN-PCR ATRIB.	19 0	27 198	12 294 45,2	279 2,3	173 1,4	1 878 15,3 3	-	1 694 13,8 3	-	-	2 773 22,6 3	-	5 361 43,6 5	-	119 1,1 0	-
ESTURIL N-MAND-A ATRIBUIR N-MAN-PCR ATRIB.	19 0	22 958	10 109 44,0	181 1,8	144 1,1	1 442 14,3 3	-	1 683 16,7 3	88 0,9 0	-	2 214 21,9 3	-	4 304 43,4 9	-	-	-
PARADE N-MAND-A ATRIBUIR N-MAN-PCR ATRIB.	13 0	18 168	8 680 47,8	166 1,9	111 1,3	783 9,0 1	-	1 477 17,0 2	-	-	2 317 28,7 4	-	3 826 44,1 6	-	-	-

	19	25	12	210	176	595	4 207	292	3 450	3 514		135
	0	343	579	1,7	1,4	4,7	33,7	2,3	27,4	27,9		1,1
	0		4,6			0		0	6	6		0
SAC DOMINGOS DE RANA												
N-MAND.-A. ATRIBUIR	19	21 711	12 128	226	201							193
N-MAND.-PCP. ATRIB.	0		55,9	1,9	1,7							1,0
ALCANTARA												
N-MAND.-A. ATRIBUIR	19	20 888	11 126	170	162							193
N-MAND.-PCP. ATRIB.	0		53,8	1,5	1,5							1,0
ALC. DO PINA												
N-MAND.-A. ATRIBUIR	13	12 048	6 191	148	146							0,7
N-MAND.-PCP. ATRIB.	0		51,4	2,4	2,4							0,0
ALVALADE												
N-MAND.-A. ATRIBUIR	13	12 869	7 824	141	95							1,7
N-MAND.-PCP. ATRIB.	0		60,8	1,8	1,2							0,0
AMEIXOIA												
N-MAND.-A. ATRIBUIR	13	8 774	4 941	110	84							6,7
N-MAND.-PCP. ATRIB.	0		56,3	2,2	1,7							1,4
ANJOS												
N-MAND.-A. ATRIBUIR	13	15 488	7 981	151	143							6,0
N-MAND.-PCP. ATRIB.	0		51,5	1,9	1,8							0,8
BEATO												
N-MAND.-A. ATRIBUIR	13	16 437	9 226	168	160							1,2
N-MAND.-PCP. ATRIB.	0		56,1	1,8	1,7							1,0
BENEFICA												
N-MAND.-A. ATRIBUIR	21	43 134	25 108	481	308							261
N-MAND.-PCP. ATRIB.	0		58,2	1,9	1,2							1,0
CAMPO GRANDE												
N-MAND.-A. ATRIBUIR	13	12 725	7 233	136	103							134
N-MAND.-PCP. ATRIB.	0		56,8	1,9	1,4							1,9
CAMPOMAR												
N-MAND.-A. ATRIBUIR	19	22 091	10 961	197	159							237
N-MAND.-PCP. ATRIB.	0		49,6	1,8	1,5							2,2
CARIDE												
N-MAND.-A. ATRIBUIR	13	11 181	6 851	149	98							205
N-MAND.-PCP. ATRIB.	0		61,3	2,2	1,4							3,0
CASTELCO												
N-MAND.-A. ATRIBUIR	7	846	524	16	18							4
N-MAND.-PCP. ATRIB.	0		61,9	3,1	3,4							154
CHARNECA												
N-MAND.-A. ATRIBUIR	13	6 953	3 500	108	84							213
N-MAND.-PCP. ATRIB.	0		50,3	3,1	2,4							6,1
CERCAO DE JESUS												
N-MAND.-A. ATRIBUIR	13	8 036	3 855	75	55							2,1
N-MAND.-PCP. ATRIB.	0		48,0	2,0	1,4							0,0
FERGARRAC												
N-MAND.-A. ATRIBUIR	13	5 630	2 633	30	48							7
N-MAND.-PCP. ATRIB.	0		46,8	1,1	1,8							41,2
GEFEL												
N-MAND.-A. ATRIBUIR	13	9 585	5 174	125	80							6
N-MAND.-PCP. ATRIB.	0		54,0	2,4	1,6							2,059
LAPA												
N-MAND.-A. ATRIBUIR	13	12 268	7 057	142	87							1,6
N-MAND.-PCP. ATRIB.	0		57,5	2,0	1,2							0
LUJAF												
N-MAND.-A. ATRIBUIR	19	26 149	15 102	297	230							64
N-MAND.-PCP. ATRIB.	0		57,8	2,0	1,5							0,9
MADALEIA												
N-MAND.-A. ATRIBUIR	7	741	341	12	10							25,0
N-MAND.-PCP. ATRIB.	0		46,0	3,5	2,9							1,7
MEFELRES												
N-MAND.-A. ATRIBUIR	7	569	278	2	8							3
N-MAND.-PCP. ATRIB.	0		48,9	0,7	2,9							155
MELF												
N-MAND.-A. ATRIBUIR	20	35 553	16 689	303	307							55,8
N-MAND.-PCP. ATRIB.	0		46,9	1,8	1,8							21,4
MEFES												
N-MAND.-A. ATRIBUIR	13	7 351	4 068	69	76							1,3
N-MAND.-PCP. ATRIB.	0		55,3	1,7	1,9							1,7
N SEA DE FATIMA												
N-MAND.-A. ATRIBUIR	19	22 029	12 164	232	145							7,0
N-MAND.-PCP. ATRIB.	0		55,2	1,9	1,2							51
PENA												
N-MAND.-A. ATRIBUIR	13	8 000	4 201	89	88							0,4
N-MAND.-PCP. ATRIB.	0		52,5	2,1	2,1							11
PCINA DE FRANCA												
N-MAND.-A. ATRIBUIR	13	19 124	10 362	189	184							6
N-MAND.-PCP. ATRIB.	0		54,2	1,8	1,8							4,266
PIFFELRES												
N-MAND.-A. ATRIBUIR	13	11 310	5 992	108	90							122
N-MAND.-PCP. ATRIB.	0		53,0	1,8	1,5							1,2
SACRAMENTO												
N-MAND.-A. ATRIBUIR	9	1 656	849	11	17							1,0
N-MAND.-PCP. ATRIB.	0		51,2	1,3	2,0							1,0
SANTA CATARINA												
N-MAND.-A. ATRIBUIR	13	6 554	3 320	65	56							58
N-MAND.-PCP. ATRIB.	0		50,7	2,0	1,7							1,8

DISTRITO DE LISBOA

	INSCRITOS	VOTANTES	BRANCOS	NULOS	CDS	MDP	PCP/PEV	PCTP	PRD	PS	PS-PCP-MOP-PEV	PSD	PSD-CDS-PPM	UDP	G.CID-1
POETE DO ROL N-MAND.-A. ATRIBUIR N-MAND.-POR. ATRIB.	1 589	1 082	11	20	-	-	42	-	-	625	-	384	-	-	-
RAPAL N-MAND.-A. ATRIBUIR N-MAND.-POR. ATRIB.	4 338	1 381	31	25	-	-	196	-	-	685	-	355	-	-	-
RUNA N-MAND.-A. ATRIBUIR N-MAND.-POR. ATRIB.	918	596	13	4	-	-	251	-	-	465	-	49	-	-	-
SAG PEDRO DA CADEIRA N-MAND.-A. ATRIBUIR N-MAND.-POR. ATRIB.	3 133	1 693	22	27	-	-	164	-	-	800	-	680	-	-	-
SILVEIRA N-MAND.-A. ATRIBUIR N-MAND.-POR. ATRIB.	4 293	2 450	38	52	-	-	287	-	-	1 215	-	402	-	-	-
TUPICAL N-MAND.-A. ATRIBUIR N-MAND.-POR. ATRIB.	2 292	1 244	11	18	-	-	141	-	-	835	-	236	-	-	-
TV S. PEDRO N-MAND.-A. ATRIBUIR N-MAND.-POR. ATRIB.	11 725	6 686	168	104	-	-	211	-	-	437	-	311	-	-	-
TV S. MARIA N-MAND.-A. ATRIBUIR N-MAND.-POR. ATRIB.	3 671	2 054	42	35	-	-	221	-	-	939	-	569	-	-	-
VENTOSA N-MAND.-A. ATRIBUIR N-MAND.-POR. ATRIB.	4 225	2 433	15	38	-	-	125	-	-	1 330	-	925	-	-	-
CCOL. DE VILA FRANCA DE XIRA															
ALHANDRA N-MAND.-A. ATRIBUIR N-MAND.-POR. ATRIB.	6 340	3 946	78	51	-	-	1 894	-	-	1 388	-	535	-	-	-
ALVERCA DO RIBATEJO N-MAND.-A. ATRIBUIR N-MAND.-POR. ATRIB.	17 653	10 099	230	140	-	-	4 908	-	-	2 884	-	1 719	-	-	-
CARCETAS N-MAND.-A. ATRIBUIR N-MAND.-POR. ATRIB.	597	405	15	4	-	-	281	-	-	170	-	170	-	-	-
CALMORTIZ N-MAND.-A. ATRIBUIR N-MAND.-POR. ATRIB.	753	538	7	13	-	-	221	-	-	548	-	2	-	-	-
CASAMENDEGA DO RIBATEJO N-MAND.-A. ATRIBUIR N-MAND.-POR. ATRIB.	4 710	2 909	59	34	-	-	1 231	-	-	352	-	193	-	-	-
FIGUEIRA DA CASA N-MAND.-A. ATRIBUIR N-MAND.-POR. ATRIB.	6 939	3 855	51	55	-	-	1 041	-	-	1 168	-	1 540	-	-	-
PAZ DE SANTO ANDRÉ N-MAND.-A. ATRIBUIR N-MAND.-POR. ATRIB.	8 714	4 589	106	73	-	-	1 871	-	-	303	-	400	-	-	-
SÃO JOÃO DOS MONTES N-MAND.-A. ATRIBUIR N-MAND.-POR. ATRIB.	2 486	1 683	33	39	-	-	1 010	-	-	1 433	-	1 106	-	-	-
SEPARADOR N-MAND.-A. ATRIBUIR N-MAND.-POR. ATRIB.	2 722	1 806	40	30	-	-	600	-	-	312	-	242	-	-	-
VILA FRANCA DE XIRA N-MAND.-A. ATRIBUIR N-MAND.-POR. ATRIB.	8 600	4 545	137	55	-	-	2 223	-	-	1 127	-	1 023	-	-	-
CONC. DE AMADORA															
ALFRAGIDE N-MAND.-A. ATRIBUIR N-MAND.-POR. ATRIB.	3 629	2 343	55	28	-	-	409	-	-	551	-	1 131	-	-	-
BEAUMONTE N-MAND.-A. ATRIBUIR N-MAND.-POR. ATRIB.	19 996	10 226	200	141	-	-	4 046	-	-	3 130	-	403	-	-	-
BURCA N-MAND.-A. ATRIBUIR N-MAND.-POR. ATRIB.	10 335	5 228	103	94	-	-	396	-	-	306	-	220	-	245	-
OAMAIA N-MAND.-A. ATRIBUIR N-MAND.-POR. ATRIB.	20 037	11 099	169	146	-	-	4 040	-	-	2 817	-	245	-	70	-
FALAGUEIRA-VENGA NOVA N-MAND.-A. ATRIBUIR N-MAND.-POR. ATRIB.	28 268	14 802	255	228	-	-	6 233	-	-	3 088	-	2 926	-	113	-
MINA N-MAND.-A. ATRIBUIR N-MAND.-POR. ATRIB.	24 675	12 935	227	212	-	-	4 068	-	-	2 717	-	3 247	-	158	-

DISTRITO DE PORTALEGRE										
	NUMERO PERC.	13 805	6 825	131	95	272		2 551	1 832	1 944
REDELEIRA	N-MAND.-A ATRIBUIR		4914	119	164	40		314	268	283
	N-MAND.-POR ATRIB.									
VENTEIRA	N-MAND.-A ATRIBUIR	20 970	11 424	206	161	530		4 104	3 014	3 409
	N-MAND.-POR ATRIB.		5445	118	164	466		3597	2644	2916
	N-MAND.-POR ATRIB.					1				6
CONC. DE ALTER DO CHAO										
ALTER DO CHAO										
	NUMERO PERC.	2 412	1 847	32	37	436		504	838	838
	N-MAND.-A ATRIBUIR		7616	17	210	236		273	454	454
	N-MAND.-POR ATRIB.					2		3	8	8
CHARRA	NUMERO PERC.	651	511	12	12	231		168	172	172
	N-MAND.-A ATRIBUIR		7815	24	24	452		329	480	480
	N-MAND.-POR ATRIB.					4		2	1	1
CUNHEIRA	NUMERO PERC.	502	410	8	7	99		24	51	51
	N-MAND.-A ATRIBUIR		8117	210	17	242		594	124	124
	N-MAND.-POR ATRIB.					2		1	1	1
SEGA	NUMERO PERC.	457	380	18	10	210		162	162	162
	N-MAND.-A ATRIBUIR		8312	417	216	551		374	3	3
	N-MAND.-POR ATRIB.					4				
CONC. DE ARRONGHES										
ASSUNÇAO										
	NUMERO PERC.	1 893	1 416	37	28	425		448	478	478
	N-MAND.-A ATRIBUIR		7418	216	210	300		316	338	338
	N-MAND.-POR ATRIB.					3		3	3	3
ESPERANCA	NUMERO PERC.	1 156	829	9	12	29		381	398	398
	N-MAND.-A ATRIBUIR		7117	11	15	315		460	480	480
	N-MAND.-POR ATRIB.					0		4	5	5
MSTELAS	NUMERO PERC.	478	381	5	7	19		236	115	115
	N-MAND.-A ATRIBUIR		7917	113	168	47		619	302	302
	N-MAND.-POR ATRIB.					0			2	2
CONC. DE AVIS										
ALCORREG										
	NUMERO PERC.	435	359	24	5	330				
	N-MAND.-A ATRIBUIR		8215	617	114	919				
	N-MAND.-POR ATRIB.					7				
ALDEIA VELHA	NUMERO PERC.	372	304	10	11	227			56	56
	N-MAND.-A ATRIBUIR		8117	313	316	747		184	1	1
	N-MAND.-POR ATRIB.					6				
AVIS	NUMERO PERC.	1 553	1 160	45	25	616		262	212	212
	N-MAND.-A ATRIBUIR		7817	319	212	531		226	183	183
	N-MAND.-POR ATRIB.					5		2	2	2
BENVILHA	NUMERO PERC.	942	791	31	16	459		180	105	105
	N-MAND.-A ATRIBUIR		8410	319	210	5810		228	133	133
	N-MAND.-POR ATRIB.					1				
ERVEDAL	NUMERO PERC.	650	493	17	12	249		112	87	87
	N-MAND.-A ATRIBUIR		7519	315	214	505		264	174	174
	N-MAND.-POR ATRIB.					4				
FIGUEIRA E BARROS	NUMERO PERC.	350	285	3	8	151		79	44	44
	N-MAND.-A ATRIBUIR		8114	111	218	5310		2717	154	154
	N-MAND.-POR ATRIB.					4				
MARANHAO	FRAGMENTAÇÃO COM MEMOS DE 201 ELEITORES									
	NUMERO PERC.	349	301	10	4	109		111	67	67
	N-MAND.-A ATRIBUIR		8613	313	113	3612		369	223	223
	N-MAND.-POR ATRIB.					3				
CONC. DE CAMPO MAIOR										
N. SRA DA EXPECTAÇÃO										
	NUMERO PERC.	3 059	2 303	45	23	682		1 056	497	497
	N-MAND.-A ATRIBUIR		7513	210	160	2914		454	216	216
	N-MAND.-POR ATRIB.					3				
N. SRA DA GRACA DOS DEGLAÇOS	NUMERO PERC.	581	492	5	6	215		219	47	47
	N-MAND.-A ATRIBUIR		8417	110	112	4317		445	96	96
	N-MAND.-POR ATRIB.					3		4	0	0
SAC JOAO BAPTISTA	NUMERO PERC.	3 250	2 385	51	27	869		1 077	361	361
	N-MAND.-A ATRIBUIR		7314	211	111	364		452	151	151
	N-MAND.-POR ATRIB.					3				
CONC. DE CASTELO DE VIDE										
N. SRA DA GRACA POVOA E MEADAS										
	NUMERO PERC.	718	486	6	18	150		175	137	137
	N-MAND.-A ATRIBUIR		6717	112	317	309		360	282	282
	N-MAND.-POR ATRIB.					2		3	2	2
SANTA MARIA DE QUEVESA	NUMERO PERC.	1 766	1 310	25	18	101		606	560	560
	N-MAND.-A ATRIBUIR		7412	119	144	717		4613	4218	4218
	N-MAND.-POR ATRIB.					10		4	4	4
SANTIAÇO MAIOR	NUMERO PERC.	470	328	8	5	172		172	124	124
	N-MAND.-A ATRIBUIR		6918	214	165	419		534	319	319
	N-MAND.-POR ATRIB.					0				
SAC JOAO BAPTISTA	NUMERO PERC.	653	486	16	5	41		214	210	210
	N-MAND.-A ATRIBUIR		7414	313	110	84		440	432	432
	N-MAND.-POR ATRIB.					0				

DISTRITO DE PORTALEGRE									
CLM. DE CRATO	INSCRITOS	VOTANTES	BRANCOS	NULOS	PCP/PEV	PRD	PS	PSD	G.-CID. 1
ALDEIA DA MATA	579	504	6	19	58	—	219	202	—
N-MAND.-A ATRIBUIR		87,1	1,2	3,8	11,5	—	43,5	40,1	—
N-MAND.-PER ATRIB.	0					—	3	3	—
CRATO E MARIJES	1 694	1 302	27	25	591	—	388	311	—
N-MAND.-A ATRIBUIR		76,9	2,1	1,9	42,3	—	29,8	23,9	—
N-MAND.-PER ATRIB.	0					—	3	3	—
FLOR DA ROSA	328	296	4	13	129	—	18,7	63	—
N-MAND.-A ATRIBUIR		78,1	1,6	5,1	50,4	—	18,7	24,2	—
N-MAND.-PER ATRIB.	0					—	6	6	—
GAETIC	1 028	861	10	17	148	—	508	178	—
N-MAND.-A ATRIBUIR		83,8	1,2	2,0	17,2	—	59,0	20,7	—
N-MAND.-PER ATRIB.	0					—	6	2	—
MONTÉ DA PEDRA	418	332	3	17	97	—	158	57	—
N-MAND.-A ATRIBUIR		79,4	0,9	5,1	29,2	—	47,6	17,2	—
N-MAND.-PER ATRIB.	0					—	4	1	—
VALE DO PESC	367	291	7	11	50	—	111	112	—
N-MAND.-A ATRIBUIR		79,3	2,4	3,8	17,2	—	38,1	38,5	—
N-MAND.-PER ATRIB.	0					—	3	3	—
CCMC. DE ELVAS									
AJUDA SALVADOR E STO ILDEFONSO	1 484	843	20	16	94	123	248	342	—
N-MAND.-A ATRIBUIR		57,6	2,4	1,9	11,2	14,1	29,4	40,6	—
N-MAND.-PER ATRIB.	0					—	3	4	—
ALCOCIVA	2 284	1 241	27	17	149	248	284	486	—
N-MAND.-A ATRIBUIR		54,3	2,2	1,4	12,8	21,6	22,9	39,2	—
N-MAND.-PER ATRIB.	0					—	2	4	—
ASSUNGAC	4 782	2 901	71	45	189	387	637	1 572	—
N-MAND.-A ATRIBUIR		61,1	2,5	1,6	6,5	13,3	22,0	54,2	—
N-MAND.-PER ATRIB.	0					—	2	6	—
BARBACENA	913	592	14	19	327	48	49	135	—
N-MAND.-A ATRIBUIR		64,8	2,4	3,2	55,2	8,1	8,3	22,8	—
N-MAND.-PER ATRIB.	0					—	0	2	—
CAIA E SÃO PEDRO	3 818	2 100	36	33	266	259	925	581	—
N-MAND.-A ATRIBUIR		55,0	1,7	1,6	12,7	12,3	44,1	27,7	—
N-MAND.-PER ATRIB.	0					—	4	3	—
SANTA EULÁLIA	1 452	919	24	13	303	60	166	353	—
N-MAND.-A ATRIBUIR		63,3	2,6	1,4	33,0	6,5	18,1	38,4	—
N-MAND.-PER ATRIB.	0					—	2	4	—
SAC BRAS E SÃO LUGREMO	1 262	778	9	22	79	141	180	347	—
N-MAND.-A ATRIBUIR		68,1	2,2	2,8	10,2	18,1	23,1	44,6	—
N-MAND.-PER ATRIB.	0					—	4	4	—
SAC VICENTE E VENTOSA	778	530	11	13	171	92	243	—	—
N-MAND.-A ATRIBUIR		68,1	2,1	2,5	32,3	17,4	45,9	—	—
N-MAND.-PER ATRIB.	0					—	—	—	—
TERUGEM	1 209	776	35	9	306	1	426	—	—
N-MAND.-A ATRIBUIR		64,2	4,5	1,2	39,4	—	54,9	—	—
N-MAND.-PER ATRIB.	0					—	5	—	—
VILA NOVA	1 404	836	15	14	110	56	161	480	—
N-MAND.-A ATRIBUIR		59,5	1,8	1,7	13,2	6,7	19,3	57,4	—
N-MAND.-PER ATRIB.	0					—	2	6	—
VILA FERNANDO	395	333	1	5	21	119	45	142	—
N-MAND.-A ATRIBUIR		84,3	0,3	1,5	6,3	35,7	13,5	42,6	—
N-MAND.-PER ATRIB.	0					—	1	3	—
CCMC. DE FRONTEIRA									
CABEC DE VIDE	1 147	879	15	15	433	—	79	337	—
N-MAND.-A ATRIBUIR		76,6	1,7	1,7	49,5	—	9,0	38,3	—
N-MAND.-PER ATRIB.	0					—	0	—	—
FRONTEIRA	2 144	1 728	49	32	530	—	409	508	—
N-MAND.-A ATRIBUIR		80,6	2,8	1,9	30,7	—	35,2	29,4	—
N-MAND.-PER ATRIB.	0					—	3	3	—
SAC SATORNIN	338	283	1	6	124	—	79	73	—
N-MAND.-A ATRIBUIR		83,7	0,4	2,1	43,8	—	27,9	25,8	—
N-MAND.-PER ATRIB.	0					—	2	2	—
CCMC. DE GAVIAC									
ATALAIA	284	213	16	8	36	—	153	—	—
N-MAND.-A ATRIBUIR		75,0	7,5	3,8	16,9	—	71,8	—	—
N-MAND.-PER ATRIB.	0					—	6	—	—
BELVER	1 275	730	62	26	196	—	446	—	—
N-MAND.-A ATRIBUIR		57,3	6,5	3,6	26,3	—	61,1	—	—
N-MAND.-PER ATRIB.	0					—	—	—	—
COMENDA	1 164	836	7	28	201	—	447	153	—
N-MAND.-A ATRIBUIR		71,8	0,8	3,4	24,0	—	53,5	18,3	—
N-MAND.-PER ATRIB.	0					—	5	2	—
GAVIAC	1 626	1 047	42	24	95	—	623	283	—
N-MAND.-A ATRIBUIR		65,6	3,9	2,3	8,9	—	58,4	26,5	—
N-MAND.-PER ATRIB.	0					—	6	2	—
MARZEM	1 174	671	14	14	98	—	330	215	—
N-MAND.-A ATRIBUIR		57,2	2,1	2,1	14,6	—	49,2	32,0	—
N-MAND.-PER ATRIB.	0					—	5	3	—

CENC. DE MARVÃO		NUMERO	743	443	11	8	27	151	246
N-MAND. A ATRIBUIR	7	PERC.	59,6	2,5	1,8	6,1	0	34,1	55,5
N-MAND. POR ATRIB.	0	MAND.						3	4
SANTA MARIA DE MARVÃO	7	NUMERO	685	431	8	5	15	19,7	73,8
N-MAND. A ATRIBUIR	0	PERC.	62,9	1,9	1,2	3,5	0		
N-MAND. POR ATRIB.	0	MAND.						1	6
SANTO DOMINGOS DE ARAÚJO	9	NUMERO	1 385	845	22	18	55	232	518
N-MAND. A ATRIBUIR	9	PERC.	61,0	2,6	2,1	6,5	0	27,5	61,3
N-MAND. POR ATRIB.	0	MAND.						3	6
SÃO SALVADOR DA ARAMENHA	9	NUMERO	1 541	1 019	13	10	34	292	670
N-MAND. A ATRIBUIR	0	PERC.	66,1	1,3	1,0	3,3	0	28,7	65,8
N-MAND. POR ATRIB.	0	MAND.						3	6
CENC. DE MONFORTE									
ASSUMAF	7	NUMERO	589	444	8	6	143	134	153
N-MAND. A ATRIBUIR	7	PERC.	75,4	1,8	1,4	4,2	0	30,2	34,5
N-MAND. POR ATRIB.	0	MAND.							
MONFORTE	9	NUMERO	1 238	809	16	15	126	559	173
N-MAND. A ATRIBUIR	9	PERC.	71,8	1,8	1,7	14,2	1	62,9	19,5
N-MAND. POR ATRIB.	0	MAND.						6	2
SANTO ALEIXO	7	NUMERO	907	610	4	10	244	278	74
N-MAND. A ATRIBUIR	7	PERC.	67,3	0,7	1,6	40,0	0	45,6	12,1
N-MAND. POR ATRIB.	0	MAND.						3	1
VALE DE ACR	7	NUMERO	615	453	8	12	226	164	43
N-MAND. A ATRIBUIR	7	PERC.	73,7	1,8	2,7	49,9	0	36,2	9,5
N-MAND. POR ATRIB.	0	MAND.						3	0
CENC. DE NISA									
ALPALHAO	9	NUMERO	1 026	1 068	29	24	403	102	510
N-MAND. A ATRIBUIR	9	PERC.	65,7	2,7	2,3	37,7	0	9,1	47,6
N-MAND. POR ATRIB.	0	MAND.							
AMIEIRA DO TEJO	7	NUMERO	494	406	10	19	148	157	72
N-MAND. A ATRIBUIR	7	PERC.	82,2	2,5	4,7	36,5	0	38,7	17,7
N-MAND. POR ATRIB.	0	MAND.						3	1
AREZ	7	NUMERO	438	323	10	6	183	65	59
N-MAND. A ATRIBUIR	7	PERC.	73,7	3,1	1,9	56,7	0	20,1	18,3
N-MAND. POR ATRIB.	0	MAND.						1	1
ESPIRITO SANTO	9	NUMERO	2 061	1 524	31	34	447	708	304
N-MAND. A ATRIBUIR	9	PERC.	73,9	2,0	2,2	29,3	0	46,5	20,0
N-MAND. POR ATRIB.	0	MAND.						4	2
MONTALVAC	7	NUMERO	878	621	19	15	306	281	—
N-MAND. A ATRIBUIR	7	PERC.	70,7	3,1	2,4	49,3	0	45,3	—
N-MAND. POR ATRIB.	0	MAND.						8	—
N SIA DA GRACIA	9	NUMERO	1 091	778	23	24	349	181	201
N-MAND. A ATRIBUIR	9	PERC.	71,3	3,0	3,1	44,9	0	23,2	25,9
N-MAND. POR ATRIB.	0	MAND.							
SANTANA	7	NUMERO	620	482	13	8	287	174	—
N-MAND. A ATRIBUIR	7	PERC.	77,7	2,7	1,7	59,5	0	36,1	—
N-MAND. POR ATRIB.	0	MAND.						3	—
SÃO MATIAS	7	NUMERO	629	455	11	22	161	122	139
N-MAND. A ATRIBUIR	7	PERC.	72,3	2,4	4,8	35,4	0	26,8	30,6
N-MAND. POR ATRIB.	0	MAND.						2	2
SÃO SÁBÃO	7	NUMERO	260	213	3	3	124	83	—
N-MAND. A ATRIBUIR	7	PERC.	81,9	1,4	1,4	58,2	0	39,0	—
N-MAND. POR ATRIB.	0	MAND.						3	—
TALHOSA	9	NUMERO	1 188	855	15	48	221	—	353
N-MAND. A ATRIBUIR	9	PERC.	72,0	1,8	5,6	25,9	0	—	41,3
N-MAND. POR ATRIB.	0	MAND.						—	25,5
CENC. DE PONTE DE SERRA									
FOROS DE ARAÚJO	9	NUMERO	1 052	748	13	10	625	—	100
N-MAND. A ATRIBUIR	9	PERC.	71,1	1,7	1,3	83,6	0	—	13,4
N-MAND. POR ATRIB.	0	MAND.							
GALVEIAS	9	NUMERO	1 477	1 144	22	22	687	—	1
N-MAND. A ATRIBUIR	9	PERC.	77,5	1,9	1,9	60,1	0	—	41,3
N-MAND. POR ATRIB.	0	MAND.							36,3
LONGOVEL	9	NUMERO	1 434	897	21	19	428	—	87
N-MAND. A ATRIBUIR	9	PERC.	62,6	2,3	2,1	47,7	0	38,1	9,7
N-MAND. POR ATRIB.	0	MAND.						3	1
MENARGIL	9	NUMERO	2 925	1 996	33	33	1 091	—	1
N-MAND. A ATRIBUIR	9	PERC.	68,2	1,7	1,7	54,7	0	20,1	438
N-MAND. POR ATRIB.	0	MAND.						2	21,9
PONTE DE SERRA	13	NUMERO	7 983	4 948	94	81	1 488	—	1 287
N-MAND. A ATRIBUIR	13	PERC.	62,0	1,9	1,6	30,1	0	1 998	26,0
N-MAND. POR ATRIB.	0	MAND.						6	3
VALE DE ACR	7	NUMERO	875	596	12	12	214	—	189
N-MAND. A ATRIBUIR	7	PERC.	68,1	2,0	2,0	38,7	0	27,5	31,7
N-MAND. POR ATRIB.	0	MAND.						2	2
CENC. DE PORTALEGRE									
ALAGOA	7	NUMERO	621	452	12	13	1	—	321
N-MAND. A ATRIBUIR	7	PERC.	72,8	2,7	2,9	0,2	0	45,4	46,9
N-MAND. POR ATRIB.	0	MAND.						3	4
ALEGRETE	9	NUMERO	2 005	1 453	23	25	28	—	887
N-MAND. A ATRIBUIR	9	PERC.	72,5	1,6	1,7	1,9	0	61,1	490
N-MAND. POR ATRIB.	0	MAND.						6	33,7

DISTRITO DE PORTALEGRE

Table with columns: NUMERO, PERC., INSCRITOS, VOTANTES, BRANCOS, NULOS, PCP/PEV, PRD, PS, PSD, PPM, PRO, PS, PSD, G.CID.1

OISTRITO DO PORTO

Table with columns: NUMERO, PERC., INSCRITOS, VOTANTES, BRANCOS, NULOS, COS, MDP, MDP-PRO, PCP/PEV, PRO, PS, PSD, UDP, G.CID.1, G.CID.2

CIRC. DE AMARANTE

Table with columns: NUMERO, PERC., INSCRITOS, VOTANTES, BRANCOS, NULOS, COS, MDP, MDP-PRO, PCP/PEV, PRO, PS, PSD, UDP, G.CID.1, G.CID.2

DISTRITO DO PORTO

	INSCRITOS	VOTANTES	BRANCOS	MULDS	CDS	MDP	MDP-PRD	PCP/PEV	PPM	PRO	PS	PSD	UDP	G.-CID.-1	G.-CID.-2
CAPELO	NUMERO 1 830	1 281	12	57	428			24			212	548			
N-MAND.-A ATRIBUIR	PERC. 70,0	0,9		4,5	33,4			1,9			16,6	42,8			
N-MAND.-POR ATRIB.	NUMERO 591	407	5	5	3			70			1	5			
CEVELAS	PERC. 68,9	1,2		1,2				17,2			42,5	37,8			
N-MAND.-A ATRIBUIR	NUMERO 685	545	0	0				17			3	3			
N-MAND.-POR ATRIB.	PERC. 79,6	0,0		0,0				3,1			55,2	41,7			
FFENDE	NUMERO 1 530	816	3	24	398			16			197	3			
N-MAND.-A ATRIBUIR	PERC. 53,3	0,4		2,9	36,5			2,0			34,1	24,1			
N-MAND.-POR ATRIB.	NUMERO 1 462	1 007	5	23	53			28			2	2			
GEVE	PERC. 68,9	0,5		2,3				2,8			56,8	32,4			
N-MAND.-A ATRIBUIR	NUMERO 455	366	2	15	17			17			102	3			
N-MAND.-POR ATRIB.	PERC. 80,4	0,6		4,1				4,6			52,5	33,9			
GEILO	NUMERO 504	300	0	7	96			0			4	5			
N-MAND.-A ATRIBUIR	PERC. 59,5	0,0		2,3	32,0			5,0			42,3	18,3			
N-MAND.-POR ATRIB.	NUMERO 367	278	1	4				0			3	1			
LCIVOS DA RIBETRA	NUMERO 309	257	2	5	38			0,4			3	4			
N-MAND.-A ATRIBUIR	PERC. 83,2	0,6		2,0	14,1			0			80,9	—			
N-MAND.-POR ATRIB.	NUMERO 875	662	13	25	18			1,6			6	—			
OVIL	PERC. 75,7	2,0		3,8				2,7			185	421			
N-MAND.-A ATRIBUIR	NUMERO 484	411	4	6				14			2	5			
N-MAND.-POR ATRIB.	PERC. 84,9	1,0		1,5				3,4			24,3	14,4			
RIBADOURC	NUMERO 1 547	1 106	8	18	251			34			59,1	35,0			
N-MAND.-A ATRIBUIR	PERC. 71,5	0,7		1,6	22,7			3,1			7	7			
N-MAND.-POR ATRIB.	NUMERO 2 506	1 422	26	53	60			197			65,0	61,9			
SANTA CRUZ DO DOURO	PERC. 56,7	1,8		3,7	4,2			13,9			29,9	46,5			
N-MAND.-A ATRIBUIR	NUMERO 927	453	5	27	0			1			3	5			
N-MAND.-POR ATRIB.	PERC. 48,9	1,1		6,0	11,5			—			65	146			
SANTA MARTINHA DO ZEZEIRE	NUMERO 354	244	1	9	1			2			14,4	32,2			
N-MAND.-A ATRIBUIR	PERC. 68,9	0,4		3,7				0,6			108	124			
N-MAND.-POR ATRIB.	NUMERO 433	283	1	11	56			8			44,3	50,8			
TRESOUPAS	PERC. 65,4	0,4		3,9	19,8			2,8			3	4			
N-MAND.-A ATRIBUIR	NUMERO 740	498	2	8	34			42			93	114			
N-MAND.-POR ATRIB.	PERC. 67,3	0,4		1,6	6,8			8,4			32,3	40,3			
VALADAPES	NUMERO 476	389	0	7	0			0			26,8	28,9			
N-MAND.-A ATRIBUIR	PERC. 81,7	0,0		1,8	14			2			5	2			
N-MAND.-POR ATRIB.	NUMERO 518	401	0	7	3,6			0,5			14,3	22,3			
AIAC	PERC. 77,4	0,0		1,8	0			0			36,8	57,3			
N-MAND.-A ATRIBUIR	NUMERO 518	401	0	7	0			0			3	4			
N-MAND.-POR ATRIB.	PERC. 77,4	0,0		1,8				0			119	235			
AIFAES	NUMERO 1 672	1 298	5	10	46			5,0			29,7	63,6			
N-MAND.-A ATRIBUIR	PERC. 77,6	0,4		0,8	3,5			10			2	5			
N-MAND.-POR ATRIB.	NUMERO 1 813	1 305	0	23	85			0,8			611	811			
BCEGA DE GODIM	PERC. 72,0	0,0		1,8	6,5			0			419,5	478,1			
N-MAND.-A ATRIBUIR	NUMERO 1 166	906	0	14	0			3,0			28,4	61,1			
N-MAND.-POR ATRIB.	PERC. 77,7	0,0		1,6				2,3			3	6			
CAFANDE	NUMERO 779	589	3	18				299			150	44,3			
N-MAND.-A ATRIBUIR	PERC. 75,6	0,5		3,1				33,0			16,6	48,9			
N-MAND.-POR ATRIB.	NUMERO 1 319	1 004	8	17				12			1	5			
LOPES	PERC. 76,1	0,8		1,7				2,0			25,8	68,6			
N-MAND.-A ATRIBUIR	NUMERO 1 101	832	14	13	50			32			2	5			
N-MAND.-POR ATRIB.	PERC. 75,6	1,7		1,6	6,0			3,2			691	256			
JUQUEIFELS	NUMERO 1 521	1 179	6	15	47			17			68,8	25,5			
N-MAND.-A ATRIBUIR	PERC. 77,5	0,5		1,3	4,0			2,0			7	2			
N-MAND.-POR ATRIB.	NUMERO 281	226	0	5	0			1,4			41,7	38,6			
LAGARES	PERC. 80,4	0,0		2,2				0			50,1	38,6			
N-MAND.-A ATRIBUIR	NUMERO 281	226	0	5	0			1,4			75,7	28,6			
N-MAND.-POR ATRIB.	PERC. 80,4	0,0		2,2				6,6			64,2	28,6			
LCROELC	PERC. 80,4	0,0		2,2				15			144	62			
N-MAND.-A ATRIBUIR	NUMERO 281	226	0	5	0			6,6			63,7	27,2			
N-MAND.-POR ATRIB.	PERC. 80,4	0,0		2,2				0			3	4			

CCNC - DE FELGUEIRAS

Localidade	NUMERO	PERC.	1 234	944	0	14	31	144	474	281	69
MACEIRA DA LIXA											
N-MAND.-A ATRIBUIR	9			76,5	0,0	1,5	3,3	15,3	50,2	29,8	
N-MAND.-PCR ATRIB.	0										
MAFGARIDE(STA EULALIA)											
N-MAND.-A ATRIBUIR	9		4 825	3 224	30	37	254	231	1 375	3	
N-MAND.-PCR ATRIB.	0			66,8	0,9	1,2	7,9	7,9	40,1	42,7	
MCURE											
N-MAND.-A ATRIBUIR	7		682	541	5	15	0	5	34,9	18,3	12,8
N-MAND.-PCR ATRIB.	0			79,3	0,9	2,0		0,9	64,3	1,99	
MEDEIRA											
N-MAND.-A ATRIBUIR	9		1 018	737	6	10	30	118	35,4	21,1	
N-MAND.-PCR ATRIB.	0			72,4	0,8	1,4	4,1	16,0	48,0	29,7	
PENACOVA											
N-MAND.-A ATRIBUIR	7		702	568	1	10	0	18	42,3	11,6	
N-MAND.-PCR ATRIB.	0			80,9	0,2	1,8		3,2	74,5	20,4	
PINHEIRO											
N-MAND.-A ATRIBUIR	7		607	496	0	15	51	0	6	1	
N-MAND.-PCR ATRIB.	0			81,7	0,0	3,0	10,3	1,2	154	270	
POBREIRO DE RIBAVIZELA											
N-MAND.-A ATRIBUIR	9		1 412	932	3	8	0	139	31,1	54,4	
N-MAND.-PCR ATRIB.	0			66,0	0,3	0,9		14,9	58,1	25,9	
BRANDE											
N-MAND.-A ATRIBUIR	7		618	488	0	7		45	27,9	157	
N-MAND.-PCR ATRIB.	0			79,0	0,0	1,4		9,2	57,2	32,2	
REFONTECUIFA											
N-MAND.-A ATRIBUIR	9		1 200	842	4	9	60	60	502	267	
N-MAND.-PCR ATRIB.	0			70,2	0,5	1,1	7,1	6,2	59,6	31,7	
REGULUENÇA											
N-MAND.-A ATRIBUIR	7		893	632	0	4	39	39	39,6	19,3	
N-MAND.-PCR ATRIB.	0			70,8	0,0	0,6		6,2	62,5	30,7	
REVIMHAGE											
N-MAND.-A ATRIBUIR	7		343	299	4	5	0	7	189	94	
N-MAND.-PCR ATRIB.	0			87,2	1,3	1,7		2,3	63,2	31,4	
SANTAC											
N-MAND.-A ATRIBUIR	7		769	640	2	8	16	16	202	412	
N-MAND.-PCR ATRIB.	0			83,2	0,3	1,3		2,5	31,6	64,4	
SENDIM											
N-MAND.-A ATRIBUIR	9		1 006	814	0	19	258	15	206	108	208
N-MAND.-PCR ATRIB.	0			80,9	0,0	2,3	31,7	1,8	25,3	13,3	25,6
SEFANAOE											
N-MAND.-A ATRIBUIR	7		468	359	2	11	0	18	280	45	
N-MAND.-PCR ATRIB.	0			76,7	0,6	3,1	0,8	5,0	76,0	12,5	
SOUSA											
N-MAND.-A ATRIBUIR	7		773	562	5	11	24	24	34,9	17,0	
N-MAND.-PCR ATRIB.	0			72,7	0,9	2,0		4,3	61,0	31,9	
TICRADOES											
N-MAND.-A ATRIBUIR	9		1 537	1 060	4	11	36	36	54,9	46,0	
N-MAND.-PCR ATRIB.	0			69,0	0,4	1,0		3,4	51,8	43,4	
UNHAO											
N-MAND.-A ATRIBUIR	7		674	499	6	9	13	13	151	298	
N-MAND.-PCR ATRIB.	0			74,0	1,2	1,8	4,4	2,6	30,3	59,7	
VAREZA											
N-MAND.-A ATRIBUIR	9		1 548	1 125	21	7	102	59	72,0	216	
N-MAND.-PCR ATRIB.	0			72,7	1,9	0,6	9,1	5,2	64,0	19,2	
VARZIELA											
N-MAND.-A ATRIBUIR	9		1 563	993	6	28	42	42	68,9	228	
N-MAND.-PCR ATRIB.	0			63,5	0,6	2,8		6,9	54,4	23,0	
VILL COVA DA LIXA											
N-MAND.-A ATRIBUIR	9		2 209	1 603	8	43	434	36	390	7	
N-MAND.-PCR ATRIB.	0			72,6	0,5	2,7	27,1	2,3	24,3	43,2	
VILLA FERRO											
N-MAND.-A ATRIBUIR	7		550	439	0	12	81	0	61,2	18,4	
N-MAND.-PCR ATRIB.	0			79,8	0,0	2,7	18,5	1,6	35,3	41,9	
VILLA VERTE											
N-MAND.-A ATRIBUIR	7		444	335	1	3	13	13	61	237	
N-MAND.-PCR ATRIB.	0			75,5	0,3	0,9		3,9	18,2	76,7	
VIZELAIS (JORGE)											
N-MAND.-A ATRIBUIR	7		368	282	2	4	58	20,6	135	83	
N-MAND.-PCR ATRIB.	0			76,6	0,7	1,4		3,2	47,9	29,4	
VIZELISTO (ADRIAG)											
N-MAND.-A ATRIBUIR	9		1 366	935	9	2	32	32	75,6	13,6	
N-MAND.-PCR ATRIB.	0			68,5	1,0	0,2		3,4	80,9	14,6	
CCMG. DE GONDOMAS											
BAGUIX DE MONTE (RIO TINTO)											
N-MAND.-A ATRIBUIR	13		7 060	3 941	88	89	161	349	1 636	1 339	
N-MAND.-PCR ATRIB.	0			55,6	2,2	2,5	4,1	8,9	41,5	34,0	
CCVELC											
N-MAND.-A ATRIBUIR	9		1 255	1 034	15	25	55	67	61,5	22,1	
N-MAND.-PCR ATRIB.	0			82,4	1,5	2,4	5,1	6,0	59,5	21,4	
FAZEREIS											
N-MAND.-A ATRIBUIR	13		12 042	6 899	139	139	392	1 121	134	2 217	33
N-MAND.-PCR ATRIB.	0			57,3	2,0	2,0	5,7	16,3	29,4	32,1	0,5
FELIZ (C. S. LUSA)											
N-MAND.-A ATRIBUIR	13		5 016	3 613	57	90	242	175	992	1 298	
N-MAND.-PCR ATRIB.	0			72,0	1,6	2,5	6,7	4,8	27,5	35,9	
G. S. CESPE											
N-MAND.-A ATRIBUIR	13		15 659	9 769	234	198	1 545	791	182	2 432	7 890
N-MAND.-PCR ATRIB.	0			62,4	2,4	2,0	15,8	8,1	1,9	24,9	29,6

CEFEA	NUMERO	1 054	750	6	13	31	210	490
N-MAN-A ATRIBUIR	PERC.		71,2	0,8	1,7	4,1	28,0	65,3
N-MAND-PCR ATRIB.	MAND.							
DUAS IGUEJAS	NUMERO	1 318	911	8	36	23	335	404
N-MAND-A ATRIBUIR	PERC.		69,1	0,9	4,0	2,5	36,8	44,4
N-MANL-PCR ATRIB.	MAND.							
EJA	NUMERO	1 029	812	1	27	67	110	477
N-MAN-A ATRIBUIR	PERC.		78,9	0,1	3,3	8,3	13,4	58,7
N-MANL-PCR ATRIB.	MAND.							
FIGUEIRA	NUMERO	255	215	3	3	4	162	45
N-MAN-A ATRIBUIR	PERC.		84,3	1,4	1,4	1,9	75,4	20,0
N-MANL-PCR ATRIB.	MAND.							
FEITE ARCAD	NUMERO	1 148	74,0	11	13	8	65,0	168
N-MAN-A ATRIBUIR	PERC.			1,3	1,5	0,9	7,6	19,4
N-MANL-PCR ATRIB.	MAND.							
GALEGOS	NUMERO	1 553	1 173	5	25	41	436	576
N-MAND-A ATRIBUIR	PERC.		75,5	0,4	2,1	3,5	37,2	49,1
N-MANL-PCR ATRIB.	MAND.							
GUILHufe	NUMERO	1 929	1 368	12	28	186	749	235
N-MAND-A ATRIBUIR	PERC.		70,9	0,9	2,1	13,6	54,8	17,2
N-MANL-PCR ATRIB.	MAND.							
IRIVC	NUMERO	1 354	996	3	19	97	198	598
N-MAN-A ATRIBUIR	PERC.		73,6	0,3	1,9	9,7	19,9	60,0
N-MANL-PCR ATRIB.	MAND.							
LAGAPES	NUMERO	1 583	1 138	12	12	33	495	586
N-MAND-A ATRIBUIR	PERC.		71,9	1,1	1,1	2,9	43,5	51,5
N-MANL-PCR ATRIB.	MAND.							
LUZIM	NUMERO	634	476	1	8	33	126	311
N-MAN-A ATRIBUIR	PERC.		75,1	0,2	1,7	6,9	26,2	65,2
N-MANL-PCR ATRIB.	MAND.							
MAFFECOS	NUMERO	842	639	3	8	26	258	315
N-MAND-A ATRIBUIR	PERC.		75,9	0,5	1,3	4,1	40,4	49,3
N-MANL-PCR ATRIB.	MAND.							
MILHUNDOS	NUMERO	997	741	7	6	14	464	102
N-MAN-A ATRIBUIR	PERC.		74,3	0,9	1,1	1,9	62,6	13,8
N-MANL-PCR ATRIB.	MAND.							
NIVELAS	NUMERO	1 207	900	6	6	175	597	95
N-MAND-A ATRIBUIR	PERC.		74,6	0,7	0,9	19,4	66,3	10,6
N-MANL-PCR ATRIB.	MAND.							
OLROES	NUMERO	1 202	949	13	13	10	534	317
N-MAN-A ATRIBUIR	PERC.		79,0	1,4	1,4	1,1	56,3	33,4
N-MANL-PCR ATRIB.	MAND.							
PAICC DE SOMA	NUMERO	2 616	1 766	16	33	80	1 085	552
N-MAND-A ATRIBUIR	PERC.		67,5	0,9	1,9	4,5	61,4	31,3
N-MANL-PCR ATRIB.	MAND.							
PAFECOS	NUMERO	680	523	2	5	6	176	322
N-MAN-A ATRIBUIR	PERC.		76,9	0,4	1,0	1,2	33,5	61,6
N-MANL-PCR ATRIB.	MAND.							
PENAFIEL	NUMERO	5 792	4 211	71	71	384	2 114	1 025
N-MAND-A ATRIBUIR	PERC.		72,7	1,7	1,7	9,1	50,2	24,3
N-MANL-PCR ATRIB.	MAND.							
PERCELE	NUMERO	778	668	2	10	8	260	103
N-MAND-A ATRIBUIR	PERC.		85,9	0,3	1,5	1,2	38,9	15,4
N-MANL-PCR ATRIB.	MAND.							
PINHEIRO	NUMERO	1 370	1 083	6	18	10	597	374
N-MAN-A ATRIBUIR	PERC.		79,1	0,6	1,7	0,9	55,1	34,5
N-MANL-PCR ATRIB.	MAND.							
PIRELA	NUMERO	982	725	7	15	6	168	317
N-MAN-A ATRIBUIR	PERC.		73,9	1,0	2,1	1,7	23,2	43,7
N-MANL-PCR ATRIB.	MAND.							
RFS	NUMERO	943	745	11	11	32	289	309
N-MAN-A ATRIBUIR	PERC.		79,0	1,5	1,5	4,4	38,9	41,5
N-MANL-PCR ATRIB.	MAND.							
RIZZINHES (MAEDE)	NUMERO	986	678	6	8	9	469	182
N-MAN-A ATRIBUIR	PERC.		68,8	0,9	1,2	1,3	69,2	27,4
N-MANL-PCR ATRIB.	MAND.							
REZEZINHES MARTINHO	NUMERO	1 262	903	3	15	25	304	487
N-MAND-A ATRIBUIR	PERC.		71,6	0,3	1,7	2,8	33,7	53,9
N-MANL-PCR ATRIB.	MAND.							
RIC DE REINHOS	NUMERO	1 971	1 547	6	28	13	525	525
N-MAN-A ATRIBUIR	PERC.		78,5	0,4	1,8	0,8	61,7	33,9
N-MANL-PCR ATRIB.	MAND.							
PIC MEU	NUMERO	1 135	889	6	17	395	194	277
N-MAN-A ATRIBUIR	PERC.		78,3	0,7	1,9	4,4	21,8	31,2
N-MANL-PCR ATRIB.	MAND.							
SANTO	NUMERO	771	600	4	13	41	401	201
N-MAN-A ATRIBUIR	PERC.		77,8	0,7	2,2	3,5	66,8	19,0
N-MANL-PCR ATRIB.	MAND.							
SANTIAGO DE SUGARRIFANA	NUMERO	684	605	7	8	69	319	173
N-MAN-A ATRIBUIR	PERC.		88,5	1,2	1,3	11,4	52,7	28,6
N-MANL-PCR ATRIB.	MAND.							
SECLUDO	NUMERO	634	475	5	4	285	181	—
N-MAND-A ATRIBUIR	PERC.		74,9	1,1	0,8	60,0	38,1	—
N-MANL-PCR ATRIB.	MAND.							
URFC	NUMERO	593	450	11	10	7	212	147
N-MAN-A ATRIBUIR	PERC.		75,9	2,4	2,2	15,6	47,1	32,7
N-MANL-PCR ATRIB.	MAND.							
VALPEDRE	NUMERO	914	752	9	10	11	88	634
N-MAN-A ATRIBUIR	PERC.		82,3	1,2	1,3	1,5	11,7	84,3
N-MANL-PCR ATRIB.	MAND.							

DISTRITO DO PORTO

	NUMERO PERC. MAND.	INSCRITOS	VOTANTES	BRANCOS	NULOS	CDS	MDP	MDP-PRD	PCP/PEV	PPM	PRO	PS	PSD	UDP	G.CID.1	G.CID.2
VILA CVVA N-MAND.A ATRIBUIR N-MAND.POR ATRIB.	7 0	592	522 88,2	3 0,6	9 1,7	319 61,1	5		3 0,6 0			48 9,2 0	140 26,8 2			
CONC. DE PORTO																
ALDOAF N-MAND.A ATRIBUIR N-MAND.POR ATRIB.	13 0	11 032	6 766 61,5	100 1,5	65 1,0	411 6,1			808 11,7	187 2,8	36 0,5	2 463 36,3	2 461 36,3	255 3,8		
BONFIM N-MAND.A ATRIBUIR N-MAND.POR ATRIB.	19 0	33 350	18 062 54,2	341 1,9	199 1,1	1 461 8,1	100 0,6		2 510 13,9		127 0,7	5 896 17,7	7 351 21,7	0 0,0		
CAMPANHA N-MAND.A ATRIBUIR N-MAND.POR ATRIB.	21 0	40 666	20 332 50,0	316 1,6	222 1,1	878 4,3			3 612 17,8		249 1,2	9 082 22,6	5 808 14,5	165 0,4		
CEDEFICITA N-MAND.A ATRIBUIR N-MAND.POR ATRIB.	19 0	30 604	16 507 53,9	314 1,9	162 1,0	1 734 10,5	64 0,4		1 710 10,4		122 0,7	5 568 18,2	6 749 21,7	84 0,3		
FEZ DO BARRIO N-MAND.A ATRIBUIR N-MAND.POR ATRIB.	13 0	10 724	6 676 62,3	119 1,1	63 0,9	558 8,4			908 13,6		53 0,8	2 341 35,1	2 568 38,5	66 1,0		
LRODEL DO CURO N-MAND.A ATRIBUIR N-MAND.POR ATRIB.	13 0	18 713	10 954 58,5	211 1,9	88 0,8	1 084 9,9			1 603 14,9		96 0,9	4 098 37,4	3 461 33,4	109 1,0		
MASSARELLS N-MAND.A ATRIBUIR N-MAND.POR ATRIB.	13 0	8 815	5 121 58,1	1,9	56 1,1	482 9,4			782 15,4		32 0,7	1 765 34,5	1 864 36,5	0 0,0		
MIFAGATA N-MAND.A ATRIBUIR N-MAND.POR ATRIB.	13 0	5 018	2 765 55,1	38 1,4	38 1,4	148 5,4			1 071 38,7		54 2,0	839 20,9	577 14,4	0 0,0		
NEVUGLDE N-MAND.A ATRIBUIR N-MAND.POR ATRIB.	9 0	4 959	2 973 60,0	21 0,9	27 0,9	557 18,7			176 5,9		14 0,5	571 19,2	519 15,9	14 0,5		
PARANHA N-MAND.A ATRIBUIR N-MAND.POR ATRIB.	22 0	45 920	26 024 56,7	531 2,0	235 0,9	1 905 7,3			3 098 11,9		314 1,2	10 037 38,6	9 753 37,5	151 0,6		
RAMALDE N-MAND.A ATRIBUIR N-MAND.POR ATRIB.	19 0	31 692	16 948 53,5	268 1,7	158 0,9	1 322 7,0			2 317 13,7		131 0,8	5 913 38,9	6 707 39,6	107 0,6		
SANTO ILDEFONSO N-MAND.A ATRIBUIR N-MAND.POR ATRIB.	13 0	16 211	7 938 49,0	125 1,6	79 1,0	633 8,0			940 12,1		103 1,5	2 790 35,7	3 209 40,4	39 0,5		
SAC NICOLAU N-MAND.A ATRIBUIR N-MAND.POR ATRIB.	9 0	3 891	2 098 53,9	26 1,2	27 1,3	119 5,7			477 22,7		32 1,5	756 36,0	615 29,3	46 2,2		
SE N-MAND.A ATRIBUIR N-MAND.POR ATRIB.	13 0	8 616	4 139 48,0	62 1,5	60 1,5	259 6,3			1 022 12,2		58 1,4	1 060 37,6	1 060 25,6	62 1,5		
VITEJO N-MAND.A ATRIBUIR N-MAND.POR ATRIB.	13 0	5 367	2 777 51,7	48 1,7	49 1,8	165 5,9			704 25,4		50 1,8	823 29,6	897 32,3	41 1,5		

CONC. DE POVOA DE VAREZIM

A VER G MAR N-MAND.A ATRIBUIR N-MAND.POR ATRIB.	9 0	4 418	2 878 65,1	28 1,0	76 2,6				113 3,9			467 16,2	1 475 51,3		719 25,0	
AGUADOURA N-MAND.A ATRIBUIR N-MAND.POR ATRIB.	9 0	3 286	2 279 69,4	20 0,9	30 1,3	435 19,1			26 1,1			351 15,4	622 22,2			
APERTH N-MAND.A ATRIBUIR N-MAND.POR ATRIB.	9 0	1 868	1 319 70,6	18 1,4	17 1,3				105 8,0			327 24,8	421 31,9		431 32,7	
AFELICIA N-MAND.A ATRIBUIR N-MAND.POR ATRIB.	9 0	1 230	908 73,8	15 1,7	12 1,3				17 1,9			129 16,2	354 39,0		381 42,0	
BALAZAR N-MAND.A ATRIBUIR N-MAND.POR ATRIB.	9 0	1 717	1 414 82,4	11 0,8	17 1,2				10 0,7			96 6,8	671 47,5		609 43,1	
BEFIZ N-MAND.A ATRIBUIR N-MAND.POR ATRIB.	9 0	2 190	1 403 64,1	14 1,0	20 1,4	648 47,6			41 2,9			202 14,4	458 32,6			
ESTELA N-MAND.A ATRIBUIR N-MAND.POR ATRIB.	9 0	1 710	1 390 81,3	4 0,3	18 1,3	540 38,9			0 0,0				822 59,1			
LAUNGS N-MAND.A ATRIBUIR N-MAND.POR ATRIB.	9 0	1 412	881 62,4	21 2,4	19 1,9	159 18,1			9 1,0			187 21,2	554 55,4			
NEVILS N-MAND.A ATRIBUIR N-MAND.POR ATRIB.	9 0	1 303	1 006 77,2	5 0,5	8 0,8	136 13,5			17 1,7				647 64,7		189 18,9	
POVZA DE VAREZIM N-MAND.A ATRIBUIR N-MAND.POR ATRIB.	13 0	19 873	12 182 61,3	263 2,3	187 1,5	3 689 30,3			1 334 11,0			3 116 25,4	3 573 29,3		2 4	

DISTRITO DO PORTO

	NUMERO	INSCRITOS	VOTANTES	BRANCOS	NULDS	CDS	MOP	MOP-PRD	PCP/PEV	PPM	PRD	PS	PSD	UDP	G.CID.1	G.CID.2
SAC FELIX DA MARINHA	13	7 147	4 591	65	56	303	-	-	-	-	-	2 167	1 878	-	-	-
N-MAND.-A. ATRIBUIR			64,2	1,4	1,2	6,6	-	-	-	-	-	47,2	40,9	-	-	-
N-MAND.-PCR. ATRIB.	0		1 658	12	24	34	-	-	-	-	-	1 044	269	-	-	-
SAC LEOB. DE ATRIBUIR	9	2 819	58,9	0,7	1,5	2,0	-	-	-	-	-	62,9	16,2	-	-	-
N-MAND.-A. ATRIBUIR			983	9	15	51	-	-	-	-	-	54,8	32,2	-	-	-
N-MAND.-PCR. ATRIB.	0		74,6	0,9	1,5	5,2	-	-	-	-	-	55,8	32,6	-	-	-
SIFMOADE	0		638	482	4	18	-	-	-	-	-	138	305	-	-	-
N-MANI.-A. ATRIBUIR			75,6	0,8	1,9	3,7	-	-	-	-	-	28,6	63,3	-	-	-
N-MANI.-PCR. ATRIB.	7		2 840	29	28	121	-	-	-	-	-	1 391	1 145	-	-	-
SEFEZEC	9	4 578	62,0	1,0	1,0	4,3	-	-	-	-	-	49,0	40,3	-	-	-
N-MAND.-A. ATRIBUIR			4 018	74	46	211	-	-	-	-	-	1 704	1 313	-	-	-
N-MAND.-PCR. ATRIB.	0		56,0	1,8	1,1	5,3	-	-	-	-	-	42,4	32,7	-	-	-
VALDAPES	13	6 648	3 797	91	65	109	-	-	-	-	-	1 639	1 414	-	-	-
N-MAND.-PCR. ATRIB.			57,1	2,4	1,7	2,9	-	-	-	-	-	43,2	37,5	-	-	-
VILAP. M. AMBROSIO	0		7 623	4 192	71	224	-	-	-	-	-	2 038	1 306	-	-	-
N-MAND.-PCR. ATRIB.			55,0	1,7	1,3	5,4	-	-	-	-	-	48,6	31,2	-	-	-
VILGR. DO PARAISO	13	23 864	12 611	201	156	471	-	-	-	-	-	4 911	4 853	-	-	-
N-MAND.-A. ATRIBUIR			52,9	1,6	1,2	3,7	-	-	-	-	-	38,9	38,5	-	-	-
N-MAND.-PCR. ATRIB.	0					0	-	-	-	-	-		0,8	-	-	-

DISTRITO DE SANTAREM

	NUMERO	INSCRITOS	VOTANTES	BRANCOS	NULDS	CDS	PCP/PEV	PRD	PS	PSD	UOP	G.CID.1	G.CID.2
A S. JUREC	9	1 926	1 215	40	17	-	276	-	331	551	-	-	-
N-MAND.-A. ATRIBUIR			63,1	3,3	1,4	-	72,7	-	27,2	45,4	-	-	-
N-MAND.-PCR. ATRIB.	0		3 816	153	84	-	846	-	1 075	1 657	-	-	-
A S. VICENTE	13	6 200	61,6	4,0	2,2	-	22,3	-	20,1	43,4	-	-	-
N-MAND.-A. ATRIBUIR			473	62	16	-	-	-	4	395	-	-	-
N-MAND.-PCR. ATRIB.	0		51,4	13,1	3,4	-	-	-	-	83,5	-	-	-
ALDEIA DO MATO	7	3 734	2 316	99	42	326	-	-	1 608	7	-	-	-
N-MAND.-A. ATRIBUIR			62,0	4,3	1,8	14,1	-	-	69,4	-	-	-	-
N-MAND.-PCR. ATRIB.	0		1 271	26	29	-	164	-	348	704	-	-	-
ALVEGA	9	1 859	68,4	2,1	2,3	-	12,9	-	27,4	55,4	-	-	-
N-MAND.-A. ATRIBUIR			1 511	30	31	-	698	-	2	6	-	-	-
N-MAND.-PCR. ATRIB.	0		64,1	2,0	2,1	-	48,2	-	22,3	27,5	-	-	-
BEPOSTA	9	1 101	655	18	13	-	15	-	34	264	-	-	-
N-MAND.-A. ATRIBUIR			59,5	2,8	2,0	-	2,8	-	52,5	40,3	-	-	-
N-MAND.-PCR. ATRIB.	0		385	18	6	-	22	-	219	4	-	-	-
CENCAVADA	7	586	65,7	4,7	1,6	-	5,7	-	56,9	-	-	-	-
N-MAND.-A. ATRIBUIR			568	8	27	-	46	-	5	208	-	-	-
N-MAND.-PCR. ATRIB.	0		53,9	1,4	4,8	-	8,1	-	49,1	36,6	-	-	-
FONTES	9	791	443	16	4	-	101	-	5	4	-	-	-
N-MAND.-A. ATRIBUIR			56,0	3,6	0,9	-	22,8	-	25,7	208	-	-	-
N-MAND.-PCR. ATRIB.	7		1 421	42	39	-	1	-	304	4	-	-	-
MCRISCAS	9	2 315	61,4	3,0	2,7	172	-	-	242	622	-	-	-
N-MAND.-A. ATRIBUIR			396	27	15	-	52	-	21,4	43,8	-	-	-
N-MAND.-PCR. ATRIB.	0		51,4	1,9	1,1	-	37,8	-	55	5	-	-	-
PEGU	9	1 482	932	44	21	-	341	-	334	192	-	-	-
N-MAND.-A. ATRIBUIR			62,9	4,7	2,3	-	36,6	-	35,8	20,6	-	-	-
N-MAND.-PCR. ATRIB.	0		1 395	42	15	-	285	-	551	442	-	-	-
RIC DE MORNOS	9	2 537	52,6	3,2	1,1	-	21,4	-	41,3	33,1	-	-	-
N-MAND.-A. ATRIBUIR			873	23	18	-	508	-	216	108	-	-	-
N-MAND.-PCR. ATRIB.	0		71,0	2,6	2,1	-	58,2	-	24,7	12,4	-	-	-
RESSIO AC SUL DO TEGO	9	1 230	2 039	40	33	-	6	-	678	575	-	-	-
N-MAND.-A. ATRIBUIR			58,2	2,0	1,6	-	28,1	-	33,3	28,2	-	-	-
N-MAND.-PCR. ATRIB.	0		438	16	16	-	-	-	219	187	-	-	-
SAC FACUNDO	9	699	62,7	3,7	3,7	-	-	-	50,0	42,7	-	-	-
N-MAND.-A. ATRIBUIR			71,0	2,6	2,1	-	58,2	-	24,7	12,4	-	-	-
N-MAND.-PCR. ATRIB.	0		2 039	40	33	-	6	-	678	575	-	-	-
SAC MIGUEL DO RIO TORO	9	3 506	58,2	2,0	1,6	-	28,1	-	33,3	28,2	-	-	-
N-MAND.-A. ATRIBUIR			438	16	16	-	-	-	219	187	-	-	-
N-MAND.-PCR. ATRIB.	0		62,7	3,7	3,7	-	-	-	50,0	42,7	-	-	-
SOOTO	7					-	-	-			-	-	-
N-MAND.-A. ATRIBUIR						-	-	-			-	-	-
N-MAND.-PCR. ATRIB.	0					-	-	-			-	-	-

DISTRITO DE SANTAREM

	NUMERO	INSCRITOS	VOTANTES	BRANCOS	MULOS	CDS	PCP/PEV	PRD	PS	PSD	UDP	G.CID-1	G.CID-2
VALADA													
N-MAND.-A ATRIBUIR	9	1 096	652	8	9		359		200	76			
N-MAND.-POR ATRIB.	0		59,5	1,2	1,4		55,1		30,7	11,7			
VALE DA PEDRA													
N-MAND.-A ATRIBUIR	9	1 276	846	9	9		194	59	400	175			
N-MAND.-POR ATRIB.	0		66,3	1,1	1,1		22,9	7,0	47,3	20,7			
VALE DA PINTA													
N-MAND.-A ATRIBUIR	7	960	669	24	9		268		208	160			
N-MAND.-POR ATRIB.	0		69,7	3,6	1,4		40,1		31,1	23,9			
VILA CH. DE OURIQUE													
N-MAND.-A ATRIBUIR	2 515	1 603	37	37	42		87	377	503	557			
N-MAND.-POR ATRIB.	0		63,7	2,3	2,6		5,4	23,5	31,4	34,8			
CONC. DE CHAMUSCA													
CAFEGUEIRA													
N-MAND.-A ATRIBUIR	9	1 967	1 197	28	25		602		542				
N-MAND.-POR ATRIB.	0		60,9	2,3	2,1		50,3		45,3				
CHAMUSCA													
N-MAND.-A ATRIBUIR	9	3 254	2 102	70	27	253	1 027		528	197			
N-MAND.-POR ATRIB.	0		64,6	3,3	1,3	12,0	48,9		25,1	9,4			
CHOUTE													
N-MAND.-A ATRIBUIR	7	813	466	21	5	1	240		200	1			
N-MAND.-POR ATRIB.	0		57,3	4,5	1,1		51,5		42,9	3			
PARREIPA													
N-MAND.-A ATRIBUIR	7	911	511	11	15		82		403				
N-MAND.-POR ATRIB.	0		56,1	2,2	2,9		16,1		78,9	6			
PINHO DO GARDUO													
N-MAND.-A ATRIBUIR	7	985	628	16	13		310		316	73			
N-MAND.-POR ATRIB.	0		63,8	2,6	2,1		33,2		50,3	11,6			
ULME													
N-MAND.-A ATRIBUIR	9	1 552	797	17	18		284		335	143			
N-MAND.-POR ATRIB.	0		51,4	2,1	2,3		35,6		42,0	17,9			
VALE DE CAVALOS													
N-MAND.-A ATRIBUIR	9	1 185	715	35	7		437		236	2			
N-MAND.-POR ATRIB.	0		60,3	4,9	1,0		61,1		33,0				
CONC. DE CONSTANCIA													
CIANFANCIA													
N-MAND.-A ATRIBUIR	7	746	512	7	6		316		48	135			
N-MAND.-POR ATRIB.	0		68,6	1,4	1,2		61,7		9,4	26,4			
MCNTALVC													
N-MAND.-A ATRIBUIR	7	860	720	10	17		493		60	140			
N-MAND.-POR ATRIB.	0		83,7	1,4	2,4		68,5		8,3	19,4			
SANTA MARGARIDA DA COUTADA													
N-MAND.-A ATRIBUIR	9	1 629	1 128	11	22		601		287	207			
N-MAND.-POR ATRIB.	0		69,2	1,0	2,0		53,3		25,4	18,4			
CONC. DE COUCHE													
BISCALINHC													
N-MAND.-A ATRIBUIR	9	1 070	601	17	12		116		138	318			
N-MAND.-POR ATRIB.	0		56,2	2,8	2,0		19,3		23,0	52,9			
BEANICAL													
N-MAND.-A ATRIBUIR	9	1 543	909	13	21		315		181	379			
N-MAND.-POR ATRIB.	0		58,9	1,4	2,3		34,7		19,9	41,7			
CCFUCHE													
N-MAND.-A ATRIBUIR	13	9 113	4 708	98	89		1 560		1 504	1 457			
N-MAND.-POR ATRIB.	0		51,7	2,1	1,9		33,1		32,0	31,0			
CCUCC													
N-MAND.-A ATRIBUIR	9	3 559	2 689	49	41		1 963		382	254			
N-MAND.-POR ATRIB.	0		75,6	1,8	1,5		73,0		14,2	9,5			
EFER													
N-MAND.-A ATRIBUIR	9	1 120	617	46	31		310		147	81			
N-MAND.-POR ATRIB.	0		55,1	7,5	5,0		50,2		23,8	13,7			
FAJARDA													
N-MAND.-A ATRIBUIR	9	1 707	1 037	15	27		343		433	219			
N-MAND.-POR ATRIB.	0		60,8	1,5	2,6		33,1		41,8	21,1			
SANTANA DO MATI													
N-MAND.-A ATRIBUIR	9	1 265	672	15	11		270		164	212			
N-MAND.-POR ATRIB.	0		53,1	2,2	1,6		40,2		24,4	31,6			
SAC. JCS DE LAMARDOSA													
N-MAND.-A ATRIBUIR	9	1 911	1 045	9	19		378		324	315			
N-MAND.-POR ATRIB.	0		54,7	0,9	1,8		36,2		31,0	30,1			
CONC. DE ENFONCAMENTO													
ENTRIGACMENC													
N-MAND.-A ATRIBUIR	13	11 349	6 926	188	103	172	1 115	218	3 371	1 654	105		
N-MAND.-POR ATRIB.	0		61,0	2,7	1,5	2,5	16,1	3,2	46,7	23,9	1,5		

CONC. DE FERREIRA DO ZEZEIRE

AGUAS BELAS	1 11	656	5	11	27	14	412	187
N-MAND.-A ATRIBUIR		57,6	0,8	1,7	6,1	2,1	62,6	28,3
N-MAND.-POR ATRIB.								
NUMERO	2 064	1 103	29	16	173	19	6	86,6
PERC.		53,4	2,6	1,5	15,7	1,7		78,5
N-MAND.-A ATRIBUIR								
N-MAND.-POR ATRIB.								
NUMERO	1 082	761	11	35	398	14		303
PERC.		70,3	1,5	4,6	52,3	1,8		39,8
N-MAND.-A ATRIBUIR								
N-MAND.-POR ATRIB.								
NUMERO	833	462	14	19	169	5		4
PERC.		55,5	3,0	4,1	36,6	1,1		55,2
N-MAND.-A ATRIBUIR								
N-MAND.-POR ATRIB.								
NUMERO	679	452	1	9	203	0	42	4
PERC.		66,6	0,2	2,0	45,1	0,6	9,3	42,9
N-MAND.-A ATRIBUIR								
N-MAND.-POR ATRIB.								
NUMERO	1 644	1 071	30	21	180	130	300	410
PERC.		65,2	2,8	2,0	16,8	12,1	28,9	38,3
N-MAND.-A ATRIBUIR								
N-MAND.-POR ATRIB.								
NUMERO	806	475	9	13	73	5	58	31,7
PERC.		58,9	1,9	2,7	15,4	1,1	12,2	66,7
N-MAND.-A ATRIBUIR								
N-MAND.-POR ATRIB.								
NUMERO	505	354	7	13	97	2	45	190
PERC.		70,1	2,0	3,7	27,4	0,6	12,7	53,7
N-MAND.-A ATRIBUIR								
N-MAND.-POR ATRIB.								
NUMERO	516	338	4	6	46	3	71	208
PERC.		65,5	1,2	1,8	13,6	0,9	21,0	61,5
N-MAND.-A ATRIBUIR								
N-MAND.-POR ATRIB.								

CONC. DE GLEGA

AZINHAGA	1 407	999	26	13	—	654	306	—
N-MAND.-A ATRIBUIR		71,0	2,6	1,3	—	65,5	30,6	—
N-MAND.-POR ATRIB.								
NUMERO	3 397	2 415	63	35	195	1 017	3	635
PERC.		71,1	2,6	1,5	8,1	42,1	19,5	26,3
N-MAND.-A ATRIBUIR								
N-MAND.-POR ATRIB.								

CONC. DE MACAO

ABOUREIRA	712	514	15	21	140	4	74	260
N-MAND.-A ATRIBUIR		72,2	2,9	4,1	27,2	0,6	14,4	50,6
N-MAND.-POR ATRIB.								
NUMERO	916	632	15	22	218	14	1	363
PERC.		69,0	2,4	3,5	34,5	2,2	—	57,4
N-MAND.-A ATRIBUIR								
N-MAND.-POR ATRIB.								
NUMERO	1 631	1 167	24	30	489	—	—	624
PERC.		71,6	2,1	2,6	41,9	—	—	53,5
N-MAND.-A ATRIBUIR								
N-MAND.-POR ATRIB.								
NUMERO	962	594	25	23	138	18	—	390
PERC.		61,8	4,2	3,9	23,2	3,0	—	65,7
N-MAND.-A ATRIBUIR								
N-MAND.-POR ATRIB.								
NUMERO	1 601	914	23	29	134	90	130	508
PERC.		57,1	2,5	3,2	14,2	1,4	14,2	55,6
N-MAND.-A ATRIBUIR								
N-MAND.-POR ATRIB.								
NUMERO	2 296	1 591	28	44	386	120	391	7
PERC.		69,3	1,8	2,8	24,2	7,5	24,6	39,1
N-MAND.-A ATRIBUIR								
N-MAND.-POR ATRIB.								
NUMERO	756	576	17	12	27	207	3	4
PERC.		76,2	3,0	2,1	4,7	35,9	—	54,3
N-MAND.-A ATRIBUIR								
N-MAND.-POR ATRIB.								
NUMERO	1 100	789	12	14	105	10	238	410
PERC.		71,7	1,5	1,8	13,3	1,3	30,2	52,9
N-MAND.-A ATRIBUIR								
N-MAND.-POR ATRIB.								

CONC. DE FIC MAIOR

ALCUBERTAS	1 575	1 243	8	4	—	6	372	853
N-MAND.-A ATRIBUIR		78,9	0,6	0,3	—	0,5	29,3	65,6
N-MAND.-POR ATRIB.								
NUMERO	554	440	4	3	—	50	248	136
PERC.		79,4	0,9	0,7	—	11,4	56,4	30,7
N-MAND.-A ATRIBUIR								
N-MAND.-POR ATRIB.								
NUMERO	398	327	0	10	—	1	180	136
PERC.		82,2	0,0	3,1	—	0,3	55,1	41,6
N-MAND.-A ATRIBUIR								
N-MAND.-POR ATRIB.								
NUMERO	726	524	0	13	—	52	373	86
PERC.		72,2	0,0	2,5	—	9,9	71,2	16,4
N-MAND.-A ATRIBUIR								
N-MAND.-POR ATRIB.								
NUMERO	494	378	8	5	—	—	289	76
PERC.		76,5	2,1	1,3	—	—	76,5	20,1
N-MAND.-A ATRIBUIR								
N-MAND.-POR ATRIB.								
NUMERO	459	363	4	4	—	3	265	6
PERC.		79,1	1,1	1,1	—	0,8	73,0	24,0
N-MAND.-A ATRIBUIR								
N-MAND.-POR ATRIB.								
NUMERO	831	649	6	13	—	7	415	208
PERC.		78,1	0,9	2,0	—	1,1	63,9	32,1
N-MAND.-A ATRIBUIR								
N-MAND.-POR ATRIB.								

DISTRITO DE SANTARÉM		INSCRITOS	VOTANTES	BRANCOS	NULOS	CDS	PCP/PEV	PRD	PS	PSD	UDP	G.-CID.-1	G.-CID.-2
MILHOJELIC													
N-MAND.-A. ATRIBUIR	7	482	443	2	5	-	-	-	241	195	-	-	-
N-MAND.-PCP. ATRIB.	0		91,9	0,5	1,1	-	-	-	54,4	44,0	-	-	-
MARTELLEJA													
N-MAND.-A. ATRIBUIR	7	461	329	4	10	-	48	-	160	107	-	-	-
N-MAND.-PCP. ATRIB.	0		71,4	1,2	3,0	-	14,6	-	48,6	32,5	-	-	-
OUTEIRO DA CORTEICOM													
N-MAND.-A. ATRIBUIR	7	678	505	9	8	-	1	-	181	307	-	-	-
N-MAND.-PCP. ATRIB.	0		74,5	1,8	1,6	-	0,0	-	35,8	60,8	-	-	-
RIBEIRA DE SAO JOAO													
N-MAND.-A. ATRIBUIR	7	532	344	9	5	-	6	-	253	91	-	-	-
N-MAND.-PCP. ATRIB.	0		66,4	2,5	1,4	-	1,7	-	69,5	25,0	-	-	-
RIC MAIDE													
N-MAND.-A. ATRIBUIR	13	8 313	5 827	87	52	-	0	-	3 731	1 832	-	-	-
N-MAND.-PCP. ATRIB.	0		70,1	1,5	0,9	-	2,2	-	64,0	31,4	-	-	-
SAC JOAC DA RIBEIRA													
N-MAND.-A. ATRIBUIR	7	778	569	2	7	-	4	-	333	223	-	-	-
N-MAND.-PCP. ATRIB.	0		73,1	0,4	1,2	-	0,7	-	58,5	38,2	-	-	-
SAC SEBASTIAO													
N-MAND.-A. ATRIBUIR	7	551	390	3	9	-	0	-	220	157	-	-	-
N-MAND.-PCP. ATRIB.	0		70,8	0,8	2,3	-	0,1	-	56,4	40,3	-	-	-
CONC. DE SALVATEIRA DE MAGOS													
FEGOS DE SALVATEIRA													
N-MAND.-A. ATRIBUIR	9	3 094	1 736	29	94	-	576	-	860	177	-	-	-
N-MAND.-PCP. ATRIB.	0		56,1	1,7	5,4	-	33,2	-	49,5	10,2	-	-	-
GLESTADIC RIBATEJO													
N-MAND.-A. ATRIBUIR	8	2 850	1 910	23	28	-	801	-	761	297	-	-	-
N-MAND.-PCP. ATRIB.	0		67,0	1,2	1,5	-	41,9	-	39,8	15,6	-	-	-
GRANHO													
N-MAND.-A. ATRIBUIR	7	700	498	1	7	-	29	-	359	102	-	-	-
N-MAND.-PCP. ATRIB.	0		71,1	0,2	1,4	-	5,8	-	72,1	20,5	-	-	-
MARINHAIAS													
N-MAND.-A. ATRIBUIR	9	3 887	2 078	49	53	-	433	-	874	669	-	-	-
N-MAND.-PCP. ATRIB.	0		53,5	2,4	2,0	-	20,8	-	42,1	32,2	-	-	-
MUGE													
N-MAND.-A. ATRIBUIR	9	1 061	776	10	16	-	107	-	300	343	-	-	-
N-MAND.-PCP. ATRIB.	0		73,1	1,3	2,1	-	13,4	-	38,7	44,2	-	-	-
SALVATEIRA DE MAGOS													
N-MAND.-A. ATRIBUIR	9	3 900	2 422	72	41	-	642	-	1 147	520	-	-	-
N-MAND.-PCP. ATRIB.	0		62,1	3,0	1,7	-	26,5	-	47,4	21,2	-	-	-
CONC. DE SANTAREM													
ARITUZEIRAS													
N-MAND.-A. ATRIBUIR	7	919	680	7	13	-	14	-	347	299	-	-	-
N-MAND.-PCP. ATRIB.	0		74,0	1,0	1,9	-	2,1	-	51,0	44,0	-	-	-
ABRA													
N-MAND.-A. ATRIBUIR	9	1 005	734	1	4	-	2	-	444	3	-	-	-
N-MAND.-PCP. ATRIB.	0		73,0	0,1	0,5	-	0,3	-	60,5	38,6	-	-	-
AGHETE													
N-MAND.-A. ATRIBUIR	9	2 043	1 178	27	23	-	42	-	695	391	-	-	-
N-MAND.-PCP. ATRIB.	0		57,7	2,3	2,0	-	34,6	-	59,0	33,2	-	-	-
ALCANADE													
N-MAND.-A. ATRIBUIR	9	4 093	2 628	25	37	-	188	-	675	1 473	-	-	-
N-MAND.-PCP. ATRIB.	0		64,8	1,0	1,4	-	7,2	-	25,7	56,4	-	-	-
ALCANTICES													
N-MAND.-A. ATRIBUIR	9	1 545	1 039	10	13	-	228	-	460	328	-	-	-
N-MAND.-PCP. ATRIB.	0		67,3	1,0	1,3	-	21,9	-	44,3	31,4	-	-	-
ALMOSTER													
N-MAND.-A. ATRIBUIR	9	1 749	949	21	9	-	413	-	266	240	-	-	-
N-MAND.-PCP. ATRIB.	0		54,3	2,2	1,0	-	43,5	-	28,0	25,3	-	-	-
AMIAES DE BAIXO													
N-MAND.-A. ATRIBUIR	9	1 721	1 283	17	11	-	129	-	520	576	-	-	-
N-MAND.-PCP. ATRIB.	0		72,8	1,4	0,9	-	10,3	-	41,5	46,0	-	-	-
ARNEIRO DAS MILHARICAS													
N-MAND.-A. ATRIBUIR	7	898	675	11	15	-	90	-	177	390	-	-	-
N-MAND.-PCP. ATRIB.	0		75,2	1,6	2,2	-	7,4	-	26,2	57,8	-	-	-
AZCIA DE BAIXO													
N-MAND.-A. ATRIBUIR	7	220	169	4	1	-	33	-	81	40	-	-	-
N-MAND.-PCP. ATRIB.	0		76,8	2,4	0,6	-	19,5	-	53,9	23,7	-	-	-
AZCIA DE CIMA													
N-MAND.-A. ATRIBUIR	7	474	264	4	4	-	18	-	128	110	-	-	-
N-MAND.-PCP. ATRIB.	0		55,7	1,5	1,5	-	6,8	-	48,5	41,7	-	-	-
CASEL													
N-MAND.-A. ATRIBUIR	8	1 043	663	17	8	-	0	-	336	301	-	-	-
N-MAND.-PCP. ATRIB.	0		63,6	2,7	1,2	-	0	-	50,7	45,4	-	-	-
GANÇARIA													
N-MAND.-A. ATRIBUIR	7	509	389	2	3	-	5	-	115	264	-	-	-
N-MAND.-PCP. ATRIB.	0		76,4	0,5	0,8	-	1,3	-	29,6	67,9	-	-	-
MOCARRIA													
N-MAND.-A. ATRIBUIR	9	1 069	697	11	8	-	52	-	430	196	-	-	-
N-MAND.-PCP. ATRIB.	0		65,2	1,6	1,2	-	7,5	-	61,7	28,1	-	-	-


PERNES	NUMERO	1 194	25	15	472	468	214	
N-MAND.-A. ATRIBUIR	PERC.	69,3	2,1	1,3	39,5	39,2	17,9	
N-MAND.-POR. ATRIB.	NUMERO	0			4		1	
POBALINHO	PERC.	607	10	13	272	272	42	
N-MAND.-A. ATRIBUIR	PERC.	70,3	1,7	2,1	44,5	44,9	6,9	
N-MAND.-POR. ATRIB.	NUMERO	0			3		0	
PCVOUDA	PERC.	721	25	12	196	196	73	
N-MAND.-A. ATRIBUIR	PERC.	76,6	3,5	1,7	57,3	27,2	10,4	
N-MAND.-POR. ATRIB.	NUMERO	0			5		0	
POVDA DE SANAPEM	PERC.	413	11	6	113	113	56	27,7
N-MAND.-A. ATRIBUIR	PERC.	78,8	2,7	1,5	27,4	27,4	13,4	55,0
N-MAND.-POR. ATRIB.	NUMERO	0			2		4	
ROMEIFA	PERC.	390	10	5	69	203	103	
N-MAND.-A. ATRIBUIR	PERC.	61,8	2,6	1,3	17,7	52,1	26,4	
N-MAND.-POR. ATRIB.	NUMERO	0			1		2	
S MARVILA	PERC.	5 225	13,9	82	620	1 830	2 090	37
N-MAND.-A. ATRIBUIR	PERC.	58,9	2,7	1,6	11,9	35,0	40,0	0,7
N-MAND.-POR. ATRIB.	NUMERO	0			2		0	
S S-NICLAU	PERC.	3 216	101	61	632	1 227	1 075	6
N-MAND.-A. ATRIBUIR	PERC.	55,1	3,1	1,9	13,5	38,2	33,4	
N-MAND.-POR. ATRIB.	NUMERO	0			2		6	
S SALVADOR	PERC.	3 515	111	52	628	1 328	1 303	5
N-MAND.-A. ATRIBUIR	PERC.	56,0	3,2	1,5	12,2	37,6	37,1	
N-MAND.-POR. ATRIB.	NUMERO	0			4		1	
SANTA IRIA DA RIBEIRA	PERC.	751	22	13	91	66	422	112
N-MAND.-A. ATRIBUIR	PERC.	59,7	2,9	1,7	12,1	8,8	14,9	1,2
N-MAND.-POR. ATRIB.	NUMERO	0			1		0	
SAC VICENTE DE PAUL	PERC.	1 017	25	24	44,9	320	199	6
N-MAND.-A. ATRIBUIR	PERC.	59,6	2,5	2,4	44,2	31,5	19,6	2
N-MAND.-POR. ATRIB.	NUMERO	0			4		2	
TREPES	PERC.	1 214	34	23	56	573	528	4
N-MAND.-A. ATRIBUIR	PERC.	57,4	2,8	1,9	4,6	47,2	43,5	4
N-MAND.-POR. ATRIB.	NUMERO	0			0		5	
VALE DE FIGUEIRA	PERC.	796	17	16	225	416	122	4
N-MAND.-A. ATRIBUIR	PERC.	65,8	2,1	2,0	28,3	52,3	15,3	
N-MAND.-POR. ATRIB.	NUMERO	0			3		1	
VALE DE SANAPEM	PERC.	1 414	20	17	63,4	521	298	58
N-MAND.-A. ATRIBUIR	PERC.	60,3	1,4	1,2	30,7	36,9	21,1	4,1
N-MAND.-POR. ATRIB.	NUMERO	0			0		2	
VAGUEIROS	PERC.	219	3	1	10,7	62	46	4
N-MAND.-A. ATRIBUIR	PERC.	71,8	1,4	0,5	48,9	28,3	21,0	4
N-MAND.-POR. ATRIB.	NUMERO	0			0		1	
VAREZEM	PERC.	801	24	11	61	335	319	1
N-MAND.-A. ATRIBUIR	PERC.	58,0	3,0	1,4	7,6	6,4	39,8	4
N-MAND.-POR. ATRIB.	NUMERO	0			0		4	
CONC. DE SARDOAL								
ALCAREVELA	NUMERO	1 067	856	12	3	565	267	
N-MAND.-A. ATRIBUIR	PERC.	80,2	1,1	1,4	0,4	46,0	31,2	
N-MAND.-POR. ATRIB.	NUMERO	0			0		3	
SANTIAGO DE MONTALEGRE	PERC.	430	317	7	1	207	98	
N-MAND.-A. ATRIBUIR	PERC.	73,7	1,3	2,2	0,3	65,3	30,9	
N-MAND.-POR. ATRIB.	NUMERO	0			0		2	
SARDOAL	NUMERO	1 962	1 452	37	62	846	478	
N-MAND.-A. ATRIBUIR	PERC.	74,0	2,0	2,6	4,2	58,3	32,9	
N-MAND.-POR. ATRIB.	NUMERO	0			0		3	
VALHASCOS	PERC.	472	341	8	0	170	156	
N-MAND.-A. ATRIBUIR	PERC.	72,3	0,9	2,4	1,2	49,9	45,8	
N-MAND.-POR. ATRIB.	NUMERO	0			0		3	
CONC. DE TOMAR								
ALEM DA RIBEIRA	NUMERO	836	579	16	17	396	135	
N-MAND.-A. ATRIBUIR	PERC.	69,3	2,6	2,8	2,9	68,4	23,3	
N-MAND.-POR. ATRIB.	NUMERO	0			0		2	
ALYTOBEIRA	NUMERO	632	464	5	10	182	186	
N-MAND.-A. ATRIBUIR	PERC.	73,4	1,1	5,0	2,2	39,2	40,1	
N-MAND.-POR. ATRIB.	NUMERO	0			0		1	
ASSERREDO	NUMERO	3 065	1 937	40	111	1 186	385	
N-MAND.-A. ATRIBUIR	PERC.	63,2	2,1	3,0	5,7	61,2	19,9	
N-MAND.-POR. ATRIB.	NUMERO	0			0		2	
BESELGA	PERC.	885	616	7	90	7	272	
N-MAND.-A. ATRIBUIR	PERC.	69,6	1,1	1,6	14,6	10,1	44,2	175
N-MAND.-POR. ATRIB.	NUMERO	0			1		4	28,4
CARREGUEIROS	NUMERO	987	704	12	170	166	246	
N-MAND.-A. ATRIBUIR	PERC.	73,0	0,9	1,7	24,1	23,5	34,8	
N-MAND.-POR. ATRIB.	NUMERO	0			2		2	
CASALIS	NUMERO	2 011	1 283	34	29	602	477	
N-MAND.-A. ATRIBUIR	PERC.	63,8	1,5	2,7	9,0	46,9	37,2	
N-MAND.-POR. ATRIB.	NUMERO	0			0		5	
JUNCEIRA	NUMERO	827	532	16	1	73	417	
N-MAND.-A. ATRIBUIR	PERC.	64,3	4,9	3,0	0	13,7	78,4	
N-MAND.-POR. ATRIB.	NUMERO	0			0		3	
MADALENIA	NUMERO	2 624	1 609	37	103	908	412	
N-MAND.-A. ATRIBUIR	PERC.	61,3	2,3	2,2	6,4	56,3	25,9	
N-MAND.-POR. ATRIB.	NUMERO	0			0		5	
OLHALHAS	NUMERO	1 916	1 174	42	26	315	755	
N-MAND.-A. ATRIBUIR	PERC.	61,3	3,1	3,6	2,2	26,8	64,3	
N-MAND.-POR. ATRIB.	NUMERO	0			0		2	

DISTRITO DE SETUBAL

	INSCRITOS	VOTANTES	BRANCOS	NULOS	CDS	MDP	PCP-PEV-PRD	PCP/PEV	PCTP	PRD	PS	PSD	PSD-CDS-PPM	UDP	G.-CIDO-1
SANTIAGO DO CACÉM															
N-MAND.-A. ATRIBUIR	6 285	3 970	96	34	186	-	-	1 942	-	-	996	716	-	-	-
N-MAND.-POR. ATRIB.		63,2	2,4	0,9	4,7	-	-	48,9	-	-	25,1	18,0	-	-	-
NUMERO	6 182	3 145	40	30	197	-	-	962	-	-	694	600	-	-	622
PERC.	50,9	1,3	1,0	6,3	0	-	-	30,6	-	-	22,1	19,1	-	-	19,8
N-MAND.-A. ATRIBUIR	466	321	9	3	42	-	-	206	-	-	61	-	-	-	3
N-MAND.-POR. ATRIB.		68,9	2,8	0,9	13,1	-	-	64,2	-	-	19,0	-	-	-	-
NUMERO	2 072	1 142	45	26	33	-	-	73	-	-	1	-	-	-	-
PERC.	55,1	3,9	2,3			-	-	23,5	-	-	23,5	-	-	-	-
N-MAND.-A. ATRIBUIR	918	650	9	7	19	-	-	295	-	-	99	221	-	-	-
N-MAND.-POR. ATRIB.		70,8	1,4	1,0	2,9	-	-	45,4	-	-	15,2	34,0	-	-	-
NUMERO	6 504	3 464	75	42	-	-	-	2 219	-	-	722	363	-	-	43
PERC.	53,3	1,2	1,2			-	-	64,1	-	-	20,8	10,5	-	-	1,2
N-MAND.-A. ATRIBUIR	29 274	13 756	319	167	7 187	-	-	7 187	-	-	3 001	2 825	-	-	0
N-MAND.-POR. ATRIB.		47,0	2,3	1,2	52,3	-	-	52,3	-	-	21,8	20,5	-	-	257
NUMERO	18 386	9 043	182	111	-	-	-	5 417	-	-	1 564	1 614	-	-	0
PERC.	49,2	2,0	1,2			-	-	59,9	-	-	17,9	17,2	-	-	1,9
N-MAND.-A. ATRIBUIR	24 110	11 068	282	175	-	-	-	5 474	-	-	2 913	2 806	-	-	216
N-MAND.-POR. ATRIB.		49,2	2,4	1,5	46,1	-	-	46,1	-	-	24,6	23,7	-	-	1,8
NUMERO	2 756	1 835	37	18	-	-	-	1 144	-	-	359	255	-	-	22
PERC.	66,6	2,0	1,0			-	-	62,3	-	-	19,6	13,9	-	-	1,2
N-MAND.-A. ATRIBUIR	5 314	2 968	66	38	-	-	-	1 033	-	-	1 139	692	-	-	-
N-MAND.-POR. ATRIB.		55,9	2,2	1,3	-	-	-	34,8	-	-	38,4	23,3	-	-	-
NUMERO	9 481	6 421	132	113	-	-	-	2 884	-	-	1 302	1 113	-	-	-
PERC.	67,7	2,1	1,0			-	-	44,9	-	-	21,5	18,2	-	-	-
N-MAND.-A. ATRIBUIR	6 811	4 455	90	46	-	-	-	1 035	-	-	1 254	711	-	-	-
N-MAND.-POR. ATRIB.		65,4	2,0	1,0	-	-	-	41,2	-	-	28,2	16,0	-	-	-
NUMERO	3 299	1 853	36	34	-	-	-	913	-	-	644	193	-	-	33
PERC.	56,2	1,9	1,8			-	-	49,3	-	-	34,8	10,4	-	-	1,8
N-MAND.-A. ATRIBUIR	15 460	7 993	121	129	-	-	-	2 479	-	-	3 644	1 600	-	-	0
N-MAND.-POR. ATRIB.		51,7	1,5	1,6	-	-	-	31,0	-	-	45,8	20,0	-	-	-
NUMERO	13 486	7 579	145	104	-	-	-	1 474	-	-	3 301	2 600	-	-	73
PERC.	56,2	1,9	1,4			-	-	44,6	-	-	44,6	31,7	-	-	1,0
N-MAND.-A. ATRIBUIR	34 661	17 959	267	240	-	-	-	6 077	-	-	8 270	2 788	-	-	317
N-MAND.-POR. ATRIB.		51,8	1,5	1,3	-	-	-	46,1	-	-	15,5	15,5	-	-	1,8
NUMERO	5 975	3 065	51	33	-	-	-	782	-	-	1 354	804	-	-	41
PERC.	51,3	1,7	1,1			-	-	25,5	-	-	44,2	26,2	-	-	1,3
N-MAND.-A. ATRIBUIR	4 269	2 511	50	34	-	-	-	1 495	-	-	537	288	-	-	47
N-MAND.-POR. ATRIB.		58,8	2,0	1,4	-	-	-	59,5	-	-	23,8	11,5	-	-	1,9
NUMERO	4 786	2 570	55	30	-	-	-	980	-	-	897	569	-	-	0
PERC.	53,7	2,1	1,2			-	-	36,1	-	-	34,9	22,1	-	-	1,5
N-MAND.-A. ATRIBUIR	2 520	1 442	26	16	-	-	-	530	-	-	500	270	-	-	20
N-MAND.-POR. ATRIB.		57,2	1,8	1,1	-	-	-	36,8	-	-	40,2	18,7	-	-	1,4
NUMERO	950	589	7	7	-	-	-	279	-	-	130	166	-	-	-
PERC.	62,0	1,2	1,2			-	-	47,4	-	-	28,2	28,2	-	-	-
N-MAND.-A. ATRIBUIR	8 868	5 146	150	69	-	-	-	3 088	-	-	886	953	-	-	-
N-MAND.-POR. ATRIB.		58,0	2,9	1,3	-	-	-	60,0	-	-	17,2	18,5	-	-	-
NUMERO						-	-		-	-			-	-	
PERC.						-	-		-	-			-	-	
N-MAND.-A. ATRIBUIR						-	-		-	-			-	-	
N-MAND.-POR. ATRIB.						-	-		-	-			-	-	

CONC. DE SETUBAL

CONC. DE SINES



DISTRITO DE VIANA DO CASTELO

	INSCRITOS	VOTANTES	BRANCOS	NULOS	CDS	RDP	PCP/PEV	PPM	PRD	PS	PSD	G-CID-1
PADROSC N-MAND.-A ATRIBUIR	382	251	2	10	127	-	-	-	-	36	76	-
N-MAND.-POR ATRIB.		65,7	0,8	4,0	50,6	-	-	-	-	14,3	30,3	-
PADADA N-MAND.-A ATRIBUIR	222	158	2	0	-	-	-	-	-	11,1	4,3	-
N-MAND.-POR ATRIB.		71,2	1,3	0,0	-	-	-	-	-	71,5	27,2	-
PETEIA N-MAND.-A ATRIBUIR	391	179	0	0	43	-	-	-	-	47	89	-
N-MAND.-POR ATRIB.		45,8	0,0	0,0	24,0	-	-	-	-	26,3	49,7	-
PEZILC N-MAND.-A ATRIBUIR	791	526	6	11	18	-	-	-	-	328	163	-
N-MAND.-POR ATRIB.		66,5	1,1	2,1	3,4	-	-	-	-	62,4	31,0	-
RIC CARBOS N-MAND.-A ATRIBUIR	522	331	10	6	54	-	-	-	-	140	121	-
N-MAND.-POR ATRIB.		63,4	3,0	1,8	16,3	-	-	-	-	42,3	36,6	-
RIC DE MLINHOS N-MAND.-A ATRIBUIR	1 076	601	16	10	56	-	-	-	-	110	409	-
N-MAND.-POR ATRIB.		55,9	2,7	1,7	9,3	-	-	-	-	18,3	68,1	-
RIC FIC N-MAND.-A ATRIBUIR	201	142	2	2	54	-	-	-	-	-	84	-
N-MAND.-POR ATRIB.		70,7	1,4	1,4	38,0	-	-	-	-	-	59,2	-
SA N-MAND.-A ATRIBUIR	558	301	4	8	60	-	-	-	-	105	124	-
N-MAND.-POR ATRIB.		53,9	1,3	2,7	19,9	-	-	-	-	34,3	41,2	-
SAPADIM N-MAND.-A ATRIBUIR	222	154	2,6	1	-	-	-	-	-	74	75	-
N-MAND.-POR ATRIB.		69,4	0,7	0,7	-	-	-	-	-	48,1	48,7	-
SANTAROME E SAC DAMIAO N-MAND.-A ATRIBUIR	822	529	10	21	-	-	-	-	-	227	271	-
N-MAND.-POR ATRIB.		64,4	1,9	4,0	-	-	-	-	-	42,9	51,2	-
SAC JOGE N-MAND.-A ATRIBUIR	447	246	3	5	-	-	-	-	-	3	4	-
N-MAND.-POR ATRIB.		55,0	1,2	2,0	-	-	-	-	-	27,2	69,5	-
SENHAREJ N-MAND.-A ATRIBUIR	427	229	0,9	6	37	-	-	-	-	66	118	-
N-MAND.-POR ATRIB.		53,6	0,2	2,6	16,2	-	-	-	-	28,8	51,5	-
SISTELC N-MAND.-A ATRIBUIR	1 473	613	4	24	36	-	22,7	-	-	143	178	-
N-MAND.-POR ATRIB.		41,6	0,7	3,9	5,9	-	37,0	-	-	23,3	29,2	-
SEJAJD N-MAND.-A ATRIBUIR	547	347	3	7	-	-	-	-	-	-	126	-
N-MAND.-POR ATRIB.		63,4	0,9	2,0	-	-	-	-	-	-	60,8	-
SEUDO N-MAND.-A ATRIBUIR	290	213	1	4	-	-	-	-	-	32	176	-
N-MAND.-POR ATRIB.		73,5	0,5	1,9	-	-	-	-	-	15,0	82,6	-
TABACC N-MAND.-A ATRIBUIR	375	251	2	1	-	-	-	-	-	1	6	-
N-MAND.-POR ATRIB.		66,9	0,8	0,4	-	-	-	-	-	136	112	-
TAVIRATS VICENTEJ N-MAND.-A ATRIBUIR	679	478	10	11	33	-	-	-	-	54,2	44,6	-
N-MAND.-POR ATRIB.		70,4	2,1	2,3	6,9	-	-	-	-	11,3	31,1	-
TAVOFAISTA MARIAJ N-MAND.-A ATRIBUIR	948	642	4	23	236	-	-	-	-	23,6	65,1	-
N-MAND.-POR ATRIB.		67,7	0,6	3,6	36,8	-	-	-	-	8,2	32,5	-
VBLE N-MAND.-A ATRIBUIR	407	294	0	4	12	-	-	-	-	8,3	50,8	-
N-MAND.-POR ATRIB.		72,2	0,0	1,4	4,1	-	-	-	-	106	172	-
VILA FONSECA N-MAND.-A ATRIBUIR	292	197	0	9	65	-	-	-	-	36,1	58,5	-
N-MAND.-POR ATRIB.		67,5	0,0	4,6	33,3	-	-	-	-	84	39	-
VILEJA N-MAND.-A ATRIBUIR	809	556	14	11	-	-	-	-	-	159	336	-
N-MAND.-POR ATRIB.		68,7	2,5	2,0	-	-	-	-	-	28,6	60,4	-
CONC. DE CAMINHA N-MAND.-A ATRIBUIR	1 735	1 215	23	33	-	-	-	-	-	2	5	-
N-MAND.-POR ATRIB.		70,0	1,9	2,7	-	-	-	-	-	6,5	60,4	-
ANGRA N-MAND.-A ATRIBUIR	397	311	0	4	-	-	-	-	-	191	96	-
N-MAND.-POR ATRIB.		78,3	0,0	1,3	-	-	-	-	-	61,9	30,9	-
APCA DE BAIXO N-MAND.-A ATRIBUIR	1 735	1 215	23	33	-	-	-	-	-	603	395	-
N-MAND.-POR ATRIB.		70,0	1,9	2,7	-	-	-	-	-	49,6	32,5	-
APCA DE LIMA N-MAND.-A ATRIBUIR	397	311	0	4	-	-	-	-	-	5	3	-
N-MAND.-POR ATRIB.		78,3	0,0	1,3	-	-	-	-	-	6,4	20	-
ARGEA DE SAC JOAO N-MAND.-A ATRIBUIR	1 735	1 215	23	33	-	-	-	-	-	6,4	20	-
N-MAND.-POR ATRIB.		70,0	1,9	2,7	-	-	-	-	-	6,4	20	-
AZEVEDO N-MAND.-A ATRIBUIR	397	311	0	4	-	-	-	-	-	2	100	-
N-MAND.-POR ATRIB.		78,3	0,0	1,3	-	-	-	-	-	2	100	-
C MATRIZ N-MAND.-A ATRIBUIR	392	325	0,6	0	-	-	-	-	-	68,0	30,8	-
N-MAND.-POR ATRIB.		82,9	0,6	0,0	-	-	-	-	-	5	5	-
CPISTELC N-MAND.-A ATRIBUIR	216	168	0	0	-	-	-	-	-	135	33	-
N-MAND.-POR ATRIB.		77,8	0,0	0,0	-	-	-	-	-	80,4	19,6	-
DEM N-MAND.-A ATRIBUIR	216	168	0	0	-	-	-	-	-	6	6	-
N-MAND.-POR ATRIB.		77,8	0,0	0,0	-	-	-	-	-	6	6	-
CONDAR N-MAND.-A ATRIBUIR	216	168	0	0	-	-	-	-	-	6	6	-
N-MAND.-POR ATRIB.		77,8	0,0	0,0	-	-	-	-	-	6	6	-

LAMELAS	NUMERO	741	9	17	-	-	23	430	262	-
N.MAND. ATRIBUIR	PERC.	80,8	1,2	2,3	-	-	3,1	58,0	35,4	-
N.MAND. POP. ATRIB.	NUMERO	902	4	6	-	-	79	416	198	-
MELCÃO	PERC.	77,9	0,6	0,9	-	-	11,2	59,2	28,2	-
N.MAND. ATRIBUIR	NUMERO	235	0	4	-	-	-	138	45	-
N.PANE. POR. ATRIB.	PERC.	79,6	0,0	2,1	-	-	-	73,8	24,1	-
OPFAÇEN	NUMERO	662	6	12	-	-	-	333	144	-
N.MAND. ATRIBUIR	PERC.	495	1,2	2,4	-	-	-	67,3	29,1	-
N.MAND. POP. ATRIB.	NUMERO	1 183	21	20	-	-	55	466	215	-
RIBA DE ANCOIRA	PERC.	77,7	2,7	2,6	-	-	7,1	60,0	27,7	-
N.MAND. ATRIBUIR	NUMERO	706	9	15	-	-	9,4	226	134	-
N.MAND. POP. ATRIB.	PERC.	448	2,0	3,4	-	-	9,4	50,2	34,1	-
VENADE	NUMERO	3 323	40	42	-	-	528	898	639	-
N.MAND. ATRIBUIR	PERC.	2 147	1,9	2,0	-	-	24,6	41,8	29,8	-
N.MAND. POP. ATRIB.	NUMERO	621	4	16	-	-	197	142	145	-
VILAR DE MEUROS	PERC.	81,2	0,8	3,2	-	-	39,1	28,2	28,8	-
N.MAND. ATRIBUIR	NUMERO	550	11	6	-	-	43	218	132	-
VILARELHC	PERC.	74,6	2,7	1,5	-	-	10,5	53,2	32,2	-
N.MAND. ATRIBUIR	NUMERO	212	4	3	-	-	-	110	59	-
N.MAND. POP. ATRIB.	PERC.	83,0	2,3	1,7	-	-	-	62,5	33,5	-
VILE	NUMERO	556	3	5	-	-	12	223	72	-
N.MAND. ATRIBUIR	PERC.	56,7	1,0	1,6	-	-	3,0	70,8	22,9	-
N.MAND. POP. ATRIB.	NUMERO	979	31	5	-	-	21	229	1	-
ALVAPEDR	PERC.	29,2	10,8	1,8	-	-	7,3	80,1	-	-
N.MAND. ATRIBUIR	NUMERO	506	4	19	-	-	0	139	60	-
N.PANE. POR. ATRIB.	PERC.	51,9	1,4	6,5	-	-	-	47,4	20,5	-
CESEC	NUMERO	618	3	9	-	-	-	74	1	-
N.MAND. ATRIBUIR	PERC.	182	3	5,0	-	-	-	40,7	-	-
N.MAND. POP. ATRIB.	NUMERO	761	10	4	-	-	-	312	168	-
CLUSSO	PERC.	66,9	2,0	0,8	-	-	-	63,2	34,0	-
N.MAND. ATRIBUIR	NUMERO	286	12	3	-	-	-	122	2	-
N.MAND. POP. ATRIB.	PERC.	41,9	6,8	2,2	-	-	-	89,1	-	-
CURALMAD	NUMERO	488	3	16	-	-	-	74	-	-
N.MAND. ATRIBUIR	PERC.	49,0	1,3	6,7	-	-	-	31,0	-	-
N.MAND. POP. ATRIB.	NUMERO	619	1	7	-	-	-	89	-	-
FIAS MANG. ATRIBUIR	PERC.	56,8	0,4	2,9	-	-	-	37,4	-	-
N.MAND. ATRIBUIR	NUMERO	472	3	9	-	-	-	140	-	-
N.MAND. POP. ATRIB.	PERC.	61,7	1,0	3,1	-	-	-	48,1	-	-
FREQUENCIA COM MENOS DE 201 ELEITORES	NUMERO	1 458	12	14	-	-	19	448	270	-
LAMAS DE MOURO	PERC.	52,3	1,6	1,8	-	-	2,5	58,7	35,4	-
N.MAND. ATRIBUIR	NUMERO	632	5	3	-	-	0	120	6	-
N.MAND. POP. ATRIB.	PERC.	44,2	1,8	1,1	-	-	-	43,0	-	-
PADERNE	NUMERO	552	4	5	-	-	-	204	-	-
N.MAND. ATRIBUIR	PERC.	54,9	1,3	1,7	-	-	-	67,3	-	-
N.MAND. POP. ATRIB.	NUMERO	503	40	4	-	-	-	284	-	-
PADAZ DE MENTE	PERC.	65,2	12,2	1,2	-	-	-	86,6	-	-
N.MAND. ATRIBUIR	NUMERO	677	13	10	-	-	-	222	108	-
N.MAND. POP. ATRIB.	PERC.	353	3,7	2,8	-	-	-	62,9	30,6	-
PARAZ DE MENTE	NUMERO	723	4	16	-	-	6	236	124	-
N.MAND. ATRIBUIR	PERC.	53,7	1,6	4,1	-	-	1,6	60,8	32,0	-
N.MAND. POP. ATRIB.	NUMERO	1 216	24	14	-	-	0	586	2	-
PENÇ	PERC.	80,7	2,6	1,7	-	-	-	72,6	-	-
N.MAND. ATRIBUIR	PERC.	66,4	3,2	1,7	-	-	-	121,6	-	-
N.MAND. POP. ATRIB.	NUMERO	301	0	6	-	-	-	-	80	-
REKAZES	PERC.	51,2	0,0	3,9	-	-	-	-	52,0	-
N.MAND. ATRIBUIR	NUMERO	232	2	2	-	-	-	12	62	-
N.MAND. POP. ATRIB.	PERC.	77,6	1,1	1,1	-	-	-	6,7	34,4	-
RUSSAS	NUMERO	483M	0	6	-	-	-	-	3	-
N.MAND. ATRIBUIR	PERC.	154	0,0	6	-	-	-	-	80	-
N.MAND. POP. ATRIB.	NUMERO	51,2	0,0	3,9	-	-	-	-	52,0	-
SAC PAIC	PERC.	180	2	2	-	-	-	12	62	-
N.MAND. ATRIBUIR	NUMERO	77,6	1,1	1,1	-	-	-	6,7	34,4	-
N.MAND. POP. ATRIB.	PERC.	80,7	2,6	1,7	-	-	-	-	3	-
VILF	NUMERO	301	0	6	-	-	-	-	80	-
N.MAND. ATRIBUIR	PERC.	66,4	3,2	1,7	-	-	-	-	52,0	-
N.MAND. POP. ATRIB.	NUMERO	232	2	2	-	-	-	12	62	-
GENC. DE MELGACO	PERC.	77,6	1,1	1,1	-	-	-	6,7	34,4	-
GENC. DE MONCAC	NUMERO	483M	0	6	-	-	-	-	3	-
AREDIM	PERC.	154	0,0	6	-	-	-	-	80	-
N.MAND. ATRIBUIR	NUMERO	51,2	0,0	3,9	-	-	-	-	52,0	-
N.MAND. POP. ATRIB.	NUMERO	180	2	2	-	-	-	12	62	-
ANAKES	PERC.	77,6	1,1	1,1	-	-	-	6,7	34,4	-
N.MAND. ATRIBUIR	NUMERO	80,7	2,6	1,7	-	-	-	-	3	-
N.MAND. POP. ATRIB.	PERC.	66,4	3,2	1,7	-	-	-	-	80	-
GENC. DE MONCAC	NUMERO	301	0	6	-	-	-	-	52,0	-
AREDIM	PERC.	154	0,0	6	-	-	-	-	80	-
N.MAND. ATRIBUIR	NUMERO	51,2	0,0	3,9	-	-	-	-	52,0	-
N.MAND. POP. ATRIB.	NUMERO	180	2	2	-	-	-	12	62	-
ANAKES	PERC.	77,6	1,1	1,1	-	-	-	6,7	34,4	-
N.MAND. ATRIBUIR	NUMERO	80,7	2,6	1,7	-	-	-	-	3	-
N.MAND. POP. ATRIB.	PERC.	66,4	3,2	1,7	-	-	-	-	80	-

DISTRITO DE VIANA DO CASTELO

	NUMERO PERC. MAND.	INSCRITOS	VOTANTES	BRANCOS	NULOS	CDS	MDP	PCP/PEV	PPM	PRD	PS	PSD	G.CID.1
BACIM N-MAND. ATRIBUIR	7	269	185	3	4	-	-	-	-	-	63	115	-
N-MAND. POR ATRIB.	0		68,0	1,6	2,2	-	-	-	-	-	34,1	62,2	-
BABEITA N-MAND. ATRIBUIR	7	946	615	10	9	-	-	17	-	-	101	15,5	319
N-MAND. POR ATRIB.	0		65,0	1,6	1,5	-	2,8	0	-	-	16,4	25,9	51,9
BARCELAS E TAJAS N-MAND. ATRIBUIR	7	334	244	1	7	109	-	-	-	-	11	11,6	-
N-MAND. POR ATRIB.	0		73,1	0,4	2,9	44,7	-	-	-	-	4,5	47,5	-
BELA N-MAND. ATRIBUIR	7	678	492	3	12	81	-	-	-	-	137	25,9	-
N-MAND. POR ATRIB.	0		72,6	0,6	2,4	16,5	-	-	-	-	27,9	52,6	-
CAPBESES N-MAND. ATRIBUIR	7	525	378	6	9	39	-	-	-	-	152	17,2	-
N-MAND. POR ATRIB.	0		72,0	1,6	2,4	10,3	-	-	-	-	40,2	45,5	-
CEIVAES N-MAND. ATRIBUIR	7	623	439	6	15	49	-	-	-	-	28,4	8,5	-
N-MAND. POR ATRIB.	0		70,5	1,4	3,4	11,2	-	-	-	-	64,7	19,4	-
CORTES N-MAND. ATRIBUIR	7	689	506	8	10	1	-	-	-	-	241	22,3	-
N-MAND. POR ATRIB.	0		73,4	1,8	2,0	-	2,4	0	-	-	47,6	44,1	-
L'PELOS N-MAND. ATRIBUIR	7	249	201	3	2	69	-	-	-	-	127	-	-
N-MAND. POR ATRIB.	0		80,7	1,5	1,0	34,3	-	-	-	-	63,2	-	-
LARA N-MAND. ATRIBUIR	7	335	234	2	3	48	-	-	-	-	35	14,6	-
N-MAND. POR ATRIB.	0		69,9	0,9	1,3	20,5	-	-	-	-	15,0	62,4	-
LONGOS VALES N-MAND. ATRIBUIR	9	134	630	6	16	175	-	-	-	-	179	21,0	-
N-MAND. POR ATRIB.	0		55,6	1,0	2,5	27,8	-	-	-	-	28,4	33,3	-
LCRDELO N-MAND. POR ATRIB.	0					3	-	-	-	-	3	3	-
LUZIO													
MAZED	9	1065	672	8	10	101	-	-	-	-	234	31,9	-
N-MAND. ATRIBUIR	0		63,1	1,2	1,5	15,0	-	-	-	-	34,8	47,5	-
N-MAND. POR ATRIB.	0		145								3	5	-
MEFOE N-MAND. ATRIBUIR	9	445	92	11	37	549	-	-	-	-	-	295	-
N-MAND. POR ATRIB.	0		64,5	1,2	4,0	63,6	-	-	-	-	-	31,3	-
MESSAGAES N-MAND. ATRIBUIR	7	341	249	1	7	0	-	-	-	-	174	6,7	-
N-MAND. POR ATRIB.	0		73,0	0,4	2,8	-	-	-	-	-	69,9	26,9	-
MONCÃO N-MAND. ATRIBUIR	9	357	1525	20	17	164	-	7,6	-	-	5	45,3	-
N-MAND. POR ATRIB.	0		64,7	1,3	1,1	10,8	-	5,1	-	-	50,9	29,7	-
MOREIRA N-MAND. ATRIBUIR	7	703	486	11	9	267	-	-	-	-	86	11,3	-
N-MAND. POR ATRIB.	0		69,1	2,3	1,9	54,9	-	-	-	-	17,7	23,3	-
PARADA N-MAND. POR ATRIB.	0					4	-	-	-	-	1	2	-
PIAS N-MAND. ATRIBUIR	7	975	623	4	7	83	-	-	-	-	117	12	-
N-MAND. POR ATRIB.	0		63,9	0,6	1,1	13,3	-	-	-	-	18,8	66,1	-
PINHEIROS N-MAND. ATRIBUIR	7	349	270	3	8	82	-	-	-	-	1	5	-
N-MAND. POR ATRIB.	0		77,4	1,1	3,0	30,4	-	-	-	-	177	65,6	-
PEÇANHA N-MAND. ATRIBUIR	7	365	246	3	6	23	-	-	-	-	121	9,3	-
N-MAND. POR ATRIB.	0		67,4	1,2	2,4	9,4	-	-	-	-	49,2	37,8	-
PGRELA N-MAND. ATRIBUIR	7	290	201	4	1	36	-	-	-	-	-	160	-
N-MAND. POR ATRIB.	0		69,3	2,0	0,5	17,9	-	-	-	-	-	79,6	6
RIBA DE MOURA N-MAND. ATRIBUIR	9	319	836	32	18	429	-	-	-	-	429	357	-
N-MAND. POR ATRIB.	0		63,4	3,8	2,2	51,3	-	-	-	-	51,3	42,7	-
SA N-MAND. ATRIBUIR	7	250	148	0	6	39	-	-	-	-	103	10,3	-
N-MAND. POR ATRIB.	0		59,2	0,0	4,1	-	-	-	-	-	26,4	69,6	-
SALGUE N-MAND. ATRIBUIR	7	345	203	3	4	63	-	10	-	-	2	5	-
N-MAND. POR ATRIB.	0		58,9	1,5	2,0	31,0	-	4,9	-	-	6,9	109	-
SEGUEDE N-MAND. ATRIBUIR	7	388	301	6	0	3	-	-	-	-	18,4	53,7	-
N-MAND. POR ATRIB.	0		77,6	2,0	0,0	-	-	-	-	-	61,4	4	-
TANGIL N-MAND. ATRIBUIR	9	1068	657	5	14	217	-	-	-	-	113	30,8	-
N-MAND. POR ATRIB.	0		61,5	0,8	2,1	33,0	-	-	-	-	17,2	46,9	-
TRCPDRIZ N-MAND. ATRIBUIR	7	290	211	1	6	79	-	12,5	-	-	1	5	-
N-MAND. POR ATRIB.	0		72,8	0,5	2,8	-	59,2	4	-	-	37,4	-	-
TROVISCO N-MAND. ATRIBUIR	7	875	599	12	16	108	-	-	-	-	3	27,4	-
N-MAND. POR ATRIB.	0		68,5	2,0	2,7	18,0	-	2,0	-	-	27,6	45,7	-
FRUTE N-MAND. ATRIBUIR	7	328	232	4	8	1	-	-	-	-	99	2	-
N-MAND. POR ATRIB.	0		70,7	1,7	3,5	-	-	-	-	-	42,7	52,2	-

VALADARES	NUMERO PERC.	260	164	0	4	22	134	1	32	106	19,5	64,6	5
N-MAND.-A ATRIBUIR	PERC.		63,1	0,0	2,4								
N-MAND.-POR ATRIB.	MAND.					1			1				
CONC. DE PAREDES DE COUÇA													
AQUALONGA	NUMERO PERC.	316	189	3	2				126	58	64,7	30,7	5
N-MAND.-A ATRIBUIR	PERC.		59,8	1,6	1,1								
N-MAND.-POR ATRIB.	MAND.								5				
BICO	NUMERO PERC.	515	309	10	4		17		96	182	31,1	58,9	5
N-MAND.-A ATRIBUIR	PERC.		60,0	3,2	1,3		5,5						
N-MAND.-POR ATRIB.	MAND.					0							
CASIMIRKA	NUMERO PERC.	570	365	9	5				162	189	44,7	51,4	4
N-MAND.-A ATRIBUIR	PERC.		64,0	2,5	1,4								
N-MAND.-POR ATRIB.	MAND.								44,7				
CESSODRADO	NUMERO PERC.	303	217	1	0				134	82	61,8	37,8	3
N-MAND.-A ATRIBUIR	PERC.		71,6	0,5	0,0								
N-MAND.-POR ATRIB.	MAND.								4				
CCURIA	NUMERO PERC.	483	274	2	10				70	192	25,6	70,1	5
N-MAND.-A ATRIBUIR	PERC.		56,7	0,7	3,7								
N-MAND.-POR ATRIB.	MAND.					5			2				
CPISTELO	NUMERO PERC.	347	236	1	8				162	60	68,6	25,4	2
N-MAND.-A ATRIBUIR	PERC.		68,0	0,4	3,4		2,1						
N-MAND.-POR ATRIB.	MAND.					0			5				
CUNHA	NUMERO PERC.	487	246	7	2				128	109	52,0	44,3	3
N-MAND.-A ATRIBUIR	PERC.		50,5	2,9	0,8								
N-MAND.-POR ATRIB.	MAND.								4				
EFFREIFA	NUMERO PERC.	554	364	5	6		47		168	138	46,2	37,9	3
N-MAND.-A ATRIBUIR	PERC.		65,7	1,4	1,7		12,9						
N-MAND.-POR ATRIB.	MAND.					1			3				
FOPPARTIZ	NUMERO PERC.	546	357	4	7		30		195	121	54,6	33,9	3
N-MAND.-A ATRIBUIR	PERC.		65,4	1,1	2,0		8,4						
N-MAND.-POR ATRIB.	MAND.					0			4				
INFESTA	NUMERO PERC.	487	243	4	4				170	65	70,5	26,9	2
N-MAND.-A ATRIBUIR	PERC.		49,9	1,7	1,7								
N-MAND.-POR ATRIB.	MAND.								2				
INSALDE	NUMERO PERC.	497	275	2	8	25			187	53	68,0	19,3	1
N-MAND.-A ATRIBUIR	PERC.		55,3	0,7	2,9	9,1							
N-MAND.-POR ATRIB.	MAND.					0			6				
LINHARES	NUMERO PERC.	218	149	0	0				86	63	57,7	42,3	3
N-MAND.-A ATRIBUIR	PERC.		68,4	0,0	0,0								
N-MAND.-POR ATRIB.	MAND.								4				
MCZELOS	NUMERO PERC.	329	247	2	4		18		149	74	60,3	30,0	2
N-MAND.-A ATRIBUIR	PERC.		75,1	0,8	1,6		7,3						
N-MAND.-POR ATRIB.	MAND.					0			5				
PADORNELC	NUMERO PERC.	491	295	2	3				246	44	83,4	14,9	4
N-MAND.-A ATRIBUIR	PERC.		60,1	0,7	1,0								
N-MAND.-POR ATRIB.	MAND.								6				
PAREDA	NUMERO PERC.	336	229	3	5				119	102	52,0	44,5	1
N-MAND.-A ATRIBUIR	PERC.		68,2	1,3	2,2								
N-MAND.-POR ATRIB.	MAND.								2				
PAREDES DE COUÇA	NUMERO PERC.	1 113	762	6	4		145		422	185	55,4	24,3	2
N-MAND.-A ATRIBUIR	PERC.		68,5	0,8	0,5		19,0						
N-MAND.-POR ATRIB.	MAND.						2		5				
POPREIRAS	NUMERO PERC.	445	320	3	1				194	140	48,1	43,8	3
N-MAND.-A ATRIBUIR	PERC.		71,9	0,9	0,3		22						
N-MAND.-POR ATRIB.	MAND.					0			4				
ROMARIGAES	NUMERO PERC.	319	225	1	5				89	130	39,6	57,8	4
N-MAND.-A ATRIBUIR	PERC.		70,5	0,4	2,2								
N-MAND.-POR ATRIB.	MAND.								3				
RUBIAES	NUMERO PERC.	622	345	5	6	71			81	182	23,5	52,8	4
N-MAND.-A ATRIBUIR	PERC.		55,5	1,5	1,7	20,6							
N-MAND.-POR ATRIB.	MAND.					1			2				
VAPSCOES	NUMERO PERC.	236	192	1	3				82	106	42,7	55,2	4
N-MAND.-A ATRIBUIR	PERC.		81,4	0,5	1,6								
N-MAND.-POR ATRIB.	MAND.								3				
CONC. DE PONTE DA BARÇA													
AZIAS	NUMERO PERC.	474	297	3	4								
N-MAND.-A ATRIBUIR	PERC.		62,7	1,0	1,4								
N-MAND.-POR ATRIB.	MAND.												
BOIVALES	NUMERO PERC.	346	262	3	9	188							
N-MAND.-A ATRIBUIR	PERC.		75,7	1,2	3,4	71,8							
N-MAND.-POR ATRIB.	MAND.												
BEVALES	NUMERO PERC.	523	444	4	5	43			255	137	57,4	30,9	2
N-MAND.-A ATRIBUIR	PERC.		84,9	0,9	1,1	9,7							
N-MAND.-POR ATRIB.	MAND.					0			5				
BRITELCO	NUMERO PERC.	690	450	4	7		49		158	232	35,1	51,6	4
N-MAND.-A ATRIBUIR	PERC.		65,2	0,9	1,6		10,9						
N-MAND.-POR ATRIB.	MAND.								3				
CPASTO	NUMERO PERC.	463	306	6	3	29							
N-MAND.-A ATRIBUIR	PERC.		66,1	2,0	1,0	9,5							
N-MAND.-POR ATRIB.	MAND.					0							
GUIDE DE VILA VERDE	NUMERO PERC.	341	254	1	5				201	47	79,1	18,5	1
N-MAND.-A ATRIBUIR	PERC.		74,5	0,4	2,0								
N-MAND.-POR ATRIB.	MAND.								6				
ENTRE ANBOS-OS-RIOS	NUMERO PERC.	546	340	5	23	31			78	203	22,9	59,7	5
N-MAND.-A ATRIBUIR	PERC.		62,3	1,5	6,8	9,1							
N-MAND.-POR ATRIB.	MAND.					0							

DISTRITO DE VIANA DO CASTELO

		INSCRITOS	VOTANTES	BRANCOS	MULHERES	CDS	MOP	PCP/PEV	PPM	PRO	PS	PSD	G-CID-1
SEARA													
N-MAND.-A ATRIBUIR	7	405	354	5	6	95						248	
N-MAND.-POR ATRIB.	0		87,4	1,4	1,7	26,8						70,1	
SERDELELO													
N-MAND.-A ATRIBUIR	7	403	318	6	4	103							
N-MAND.-POR ATRIB.	0		78,9	1,9	1,3	32,4						64,5	
VILAR DAS ALMAS													
N-MAND.-A ATRIBUIR	7	369	244	0	4	196							
N-MAND.-POR ATRIB.	0		66,1	0,0	1,6	80,3						18,0	
VILAR DO MONTE													
FREGUESIA COM MENOS DE 201 ELEITORES	0	777	635	7	6								
N-MAND.-A ATRIBUIR	7		81,7	1,1	0,9							297	385
VITORINO DAS DONAS													
N-MAND.-A ATRIBUIR	7											40,5	57,5
N-MAND.-POR ATRIB.	0												4
VITÓRIO DOS PIAES													
N-MAND.-A ATRIBUIR	9	1 116	851	9	12	159							301
N-MAND.-POR ATRIB.	0		76,3	1,1	1,4	18,7						43,5	35,4
CONC. DE VALENÇA													
ARAIO													
N-MAND.-A ATRIBUIR	7	682	467	3	12	274					29	149	
N-MAND.-POR ATRIB.	0		68,5	0,6	2,6	58,7					6,2	31,9	
BECIVAD													
N-MAND.-A ATRIBUIR	7	268	161	18	0								
N-MAND.-POR ATRIB.	0		60,1	11,2	0,0								
CERDAL													
N-MAND.-A ATRIBUIR	9	1 460	1 047	7	31	595		16			110	288	
N-MAND.-POR ATRIB.	0		71,7	0,7	3,0	56,8		1,5			10,5	27,5	
CFISTELED COVO													
N-MAND.-A ATRIBUIR	7	688	452	4	10			0			1	310	
N-MAND.-POR ATRIB.	0		65,7	0,9	2,2						128	310	
FONTOURA													
N-MAND.-A ATRIBUIR	7	654	475	6	7	238					12	131	
N-MAND.-POR ATRIB.	0		72,6	1,3	1,5	50,1					3,8	25,5	
FESTIAS													
N-MAND.-A ATRIBUIR	7	689	403	1	3								94
N-MAND.-POR ATRIB.	0		82,4	0,3	0,7							75,7	23,3
GANDRA													
N-MAND.-A ATRIBUIR	7	970	588	11	11	109		22			165	270	
N-MAND.-POR ATRIB.	0		60,6	1,9	1,9	18,5		3,7			28,1	45,9	
GENFEI													
N-MAND.-A ATRIBUIR	7	987	733	12	15	46		14			34,2	304	
N-MAND.-POR ATRIB.	0		74,3	1,6	2,1	6,3		1,9			46,7	41,5	
GENCOIMIL													
N-MAND.-A ATRIBUIR	7	381	256	4	4	37		0				211	
N-MAND.-POR ATRIB.	0		67,2	1,6	1,6	14,5						82,4	
SANFINS													
FREGUESIA COM MENOS DE 201 ELEITORES	0	396	333	2	3	104						220	
SAC JULIÃO													
N-MAND.-A ATRIBUIR	7		84,1	0,6	0,9	32,4						66,1	
N-MAND.-POR ATRIB.	0												
SAC PERC. DA TORRE													
N-MAND.-A ATRIBUIR	9	1 052	725	8	9	210					180	310	
N-MAND.-POR ATRIB.	0		68,9	1,1	1,2	29,0					24,8	43,9	
SILVA													
N-MAND.-A ATRIBUIR	7	272	188	13	4								
N-MAND.-POR ATRIB.	0		69,1	6,9	2,1							171	
TATAO													
FREGUESIA COM MENOS DE 201 ELEITORES	0	2 306	1 461	35	22	225		50			4,4	695	
VALENÇA													
N-MAND.-A ATRIBUIR	9		63,4	2,4	1,5	15,4		3,4			29,7	47,6	
N-MAND.-POR ATRIB.	0							0			3		
VERDEJO													
N-MAND.-A ATRIBUIR	7	575	470	8	9			5			27,2	176	
N-MAND.-POR ATRIB.	0		81,7	1,7	1,9			1,1			57,9	37,5	
CONC. DE VIANA DO CASTELO													
AFFEE													
N-MAND.-A ATRIBUIR	9	1 359	894	23	14			357			500		
N-MAND.-POR ATRIB.	0		65,8	2,6	1,6			39,9			55,9		
ALVARAES													
N-MAND.-A ATRIBUIR	9	2 028	1 180	17	18			24			543	578	
N-MAND.-POR ATRIB.	0		58,2	1,4	1,5			2,0			46,0	49,0	
AMONDE													
N-MAND.-A ATRIBUIR	7	302	255	5	2						101	147	
N-MAND.-POR ATRIB.	0		84,4	2,0	0,8						39,6	57,7	
ARCOZA													
N-MAND.-A ATRIBUIR	9	3 238	2 086	54	35			338				915	665
N-MAND.-POR ATRIB.	0		64,4	2,6	1,7			16,2				43,9	31,9
BARROSELAS													
N-MAND.-A ATRIBUIR	9	2 920	2 053	27	18			86			686	1 021	215
N-MAND.-POR ATRIB.	0		70,3	1,3	0,9			4,2			33,4	49,7	10,5
CARDILOS													
N-MAND.-A ATRIBUIR	7	889	712	10	10			0			263	428	
N-MAND.-POR ATRIB.	0		80,1	1,4	1,4			0,1			36,9	60,1	

CAPRECC	NUMERO	1 262	625	13	10	41	224	517	
N-MAND.-A ATRIBUIR	MAND.		651,4	1,6	1,2	7,4	27,2	62,7	
N-MAND.-POR ATRIB.								6	
CARYOÉIRO	NUMERO	917	655	6	12	0	127	287	185
N-MAND.-A ATRIBUIR	PERC.		71,4	0,9	1,8		19,4	43,8	28,2
N-MAND.-POR ATRIB.							1	4	2
CASTELO DO NEIVA	NUMERO	2 518	1 291	35	36	38	372	517	
N-MAND.-A ATRIBUIR	PERC.		51,3	2,7	2,8	2,9	28,8	40,1	
N-MAND.-POR ATRIB.							3	4	
CHAFFÉ	NUMERO	1 480	961	22	14	633		191	
N-MAND.-A ATRIBUIR	PERC.		64,9	2,3	1,5	65,9		19,9	
N-MAND.-POR ATRIB.								2	
DARQUE	NUMERO	4 432	2 685	33	40	1 224	701	687	
N-MAND.-A ATRIBUIR	PERC.		60,6	1,2	1,5	45,6	26,1	25,6	
N-MAND.-POR ATRIB.							2	2	
DEÃO	NUMERO	800	589	13	11	257	201	101	
N-MAND.-A ATRIBUIR	PERC.		73,6	2,2	1,9	43,6	34,1	17,2	
N-MAND.-POR ATRIB.							3	1	
DECRISTE	NUMERO	534	440	5	10	116	26,4	30,4	
N-MAND.-A ATRIBUIR	PERC.		82,4	1,1	2,3		28,4	65,1	
N-MAND.-POR ATRIB.							2	2	
FREIXEIRO DE SOUTELO	NUMERO	507	376	6	3	20	21,5	74,7	
N-MAND.-A ATRIBUIR	PERC.		74,2	1,6	0,8	1,3		7,6	
N-MAND.-POR ATRIB.							1	1	
GERAZ DO LIMAISTA LEOCÁDIA	NUMERO	923	684	14	7	167	214	284	
N-MAND.-A ATRIBUIR	PERC.		74,3	2,0	1,0	24,3	31,2	41,4	
N-MAND.-POR ATRIB.							2	3	
GERAZ DO LIMAISTA MARIÁI	NUMERO	703	510	6	9	135	187	173	
N-MAND.-A ATRIBUIR	PERC.		72,6	1,2	1,8	26,5	36,7	33,9	
N-MAND.-POR ATRIB.							3	2	
LAMHESES	NUMERO	1 419	1 093	8	19	339	348	366	
N-MAND.-A ATRIBUIR	PERC.		77,0	0,7	1,7	31,0	31,8	33,5	
N-MAND.-POR ATRIB.							3	3	
MAZARELES	NUMERO	1 090	754	11	6	192	217	257	
N-MAND.-A ATRIBUIR	PERC.		69,2	1,5	0,8	25,2	28,8	34,1	
N-MAND.-POR ATRIB.							3	3	
MEADELA	NUMERO	4 731	3 118	59	50	1 725	533	751	
N-MAND.-A ATRIBUIR	PERC.		65,9	1,9	1,6	55,3	17,1	24,1	
N-MAND.-POR ATRIB.							1	2	
MEIXEDC	NUMERO	435	351	4	8	179		158	
N-MAND.-A ATRIBUIR	PERC.		80,7	1,1	2,3	51,0		45,0	
N-MAND.-POR ATRIB.								3	
MONTARIA	NUMERO	672	477	9	12	47	105	304	
N-MAND.-A ATRIBUIR	PERC.		71,0	1,9	2,5	9,9	22,0	63,7	
N-MAND.-POR ATRIB.							2	5	
MURTEIA DE GERAZ DO LIMA	NUMERO	427	352	2	6	29	121	193	
N-MAND.-A ATRIBUIR	PERC.		82,4	0,6	1,7	8,2	34,4	54,8	
N-MAND.-POR ATRIB.							4	4	
MUJAES	NUMERO	1 179	863	7	16	536	52	241	
N-MAND.-A ATRIBUIR	PERC.		73,2	0,8	1,9	62,1	6,0	27,9	
N-MAND.-POR ATRIB.							6	2	
NEIVA	NUMERO	949	658	6	7	102	95	36,4	
N-MAND.-A ATRIBUIR	PERC.		69,3	0,9	1,1	14,3	14,4	53,8	
N-MAND.-POR ATRIB.							1	4	
NOGUEIRA	NUMERO	719	522	7	3	11	243	258	
N-MAND.-A ATRIBUIR	PERC.		72,6	1,3	0,6	2,1	46,6	49,4	
N-MAND.-POR ATRIB.							3	4	
OUTEIRO DO PER ATRIB.	NUMERO	1 106	784	25	11	20	158	570	
N-MAND.-A ATRIBUIR	PERC.		70,9	3,2	1,4	2,6	20,2	72,7	
N-MAND.-POR ATRIB.							2	7	
PEÑE	NUMERO	2 449	1 509	203	140				1 166
N-MAND.-A ATRIBUIR	PERC.		61,6	13,3	9,3				77,3
N-MAND.-POR ATRIB.									9
PIRTELA SUSA	NUMERO	533	350	9	9	58	90	184	
N-MAND.-A ATRIBUIR	PERC.		65,7	2,6	2,6	16,6	25,7	52,6	
N-MAND.-POR ATRIB.							2	4	
PERTUZELO	NUMERO	3 008	2 250	42	34				917
N-MAND.-A ATRIBUIR	PERC.		74,6	1,9	1,5				40,8
N-MAND.-POR ATRIB.									4
SERRELEIS	NUMERO	816	613	13	11	166	166	41,6	
N-MAND.-A ATRIBUIR	PERC.		75,1	2,1	1,8	1,1	27,1	67,9	
N-MAND.-POR ATRIB.							2	5	
SUPORTELA	NUMERO	1 012	733	21	14	42	307	234	
N-MAND.-A ATRIBUIR	PERC.		72,4	2,9	1,9	15,7	41,9	31,9	
N-MAND.-POR ATRIB.							5	3	
TORRE	NUMERO	507	355	16	5	92		242	
N-MAND.-A ATRIBUIR	PERC.		70,0	4,5	1,4	25,9		66,2	
N-MAND.-POR ATRIB.								5	
VC MCN SEPRATE	NUMERO	5 888	3 332	71	31	180	823	833	
N-MAND.-A ATRIBUIR	PERC.		56,16	2,1	0,9	1,39	24,7	25,0	
N-MAND.-POR ATRIB.							4	3	
VC STA MARIA MAIOR	NUMERO	7 480	4 532	77	55	1 998	1 886	1 248	
N-MAND.-A ATRIBUIR	PERC.		60,6	1,7	1,2	44,1	19,5	27,2	
N-MAND.-POR ATRIB.							0	4	
VILA DE PUNHE	NUMERO	1 816	1 256	8	24	199	427	56,9	
N-MAND.-A ATRIBUIR	PERC.		69,2	0,6	1,9	2,3	34,0	45,3	
N-MAND.-POR ATRIB.							3	5	
VILA FRANCA	NUMERO	1 480	944	19	12	209	209	388	
N-MAND.-A ATRIBUIR	PERC.		63,8	2,0	1,2	22,3	21,6	40,1	
N-MAND.-POR ATRIB.							2	4	

DISTRITO DE VIANA DO CASTELO													
	INSCRITOS	VOTANTES	BRANCOS	NULOS	CDS	MDP	PCP/PEV	PPM	PS	PSD	G.CID-1	G.CID-2	
VILA FRIA	NUMERO	1 046	756	8	14	-	-	-	-	490	244	-	
N-MAND.-A ATRIBUIR	PERC.	72,3	1,1	1,9	0	-	-	-	-	64,8	32,3	-	
N-MAND.-POR ATRIB.	MAND.	498	373	4	4	-	-	-	-	90	3	-	
VILA XICO	NUMERO	498	373	4	132	-	-	-	-	24,1	38,3	-	
N-MAND.-A ATRIBUIR	PERC.	74,9	1,1	1,1	35,4	-	-	-	-	2	3	-	
N-MAND.-POP ATRIB.	MAND.	2 012	1 405	21	15	-	51	-	-	579	739	-	
VILA NOVA DE ANHA	NUMERO	2 012	1 405	21	15	-	51	-	-	41,2	52,6	-	
N-MAND.-A ATRIBUIR	PERC.	69,8	1,5	1,1	0	-	3,6	-	-	4	5	-	
N-MAND.-POR ATRIB.	MAND.	238	203	2	7	-	0	-	-	14,0	16,0	-	
VILAR DE MURTEADA	NUMERO	238	203	2	7	-	0	-	-	6,9	5,5	-	
N-MAND.-A ATRIBUIR	PERC.	85,3	1,0	3,5	0	-	26,2	-	-	-	-	-	
N-MAND.-POR ATRIB.	MAND.					-		-	-			-	
CONC. DE VILA NOVA DE CERVEIRA													
CAMPÓS	NUMERO	777	592	8	12	-	22	-	-	263	287	-	
N-MAND.-A ATRIBUIR	PERC.	76,2	1,4	2,0	0	-	3,7	-	-	44,4	48,5	-	
N-MAND.-POR ATRIB.	MAND.	265	212	0	2	-	0	-	-	3	4	-	
CAMDEPIL	NUMERO	265	212	0	0,9	-	-	-	-	113	97	-	
N-MAND.-A ATRIBUIR	PERC.	80,0	0,0	0,9	7	-	-	-	-	53,3	45,8	-	
N-MAND.-POR ATRIB.	MAND.	419	345	1	5	-	-	-	-	4	3	-	
CORVES	NUMERO	419	345	1	5	-	-	-	-	147	185	-	
N-MAND.-A ATRIBUIR	PERC.	82,3	0,3	1,5	2,0	-	-	-	-	42,6	53,6	-	
N-MAND.-POR ATRIB.	MAND.	789	528	24	23	-	41	-	-	3	4	-	
COVAS	NUMERO	789	528	24	23	-	41	-	-	-	27,4	-	
N-MAND.-A ATRIBUIR	PERC.	66,9	4,6	4,4	0	-	7,0	-	-	-	51,8	-	
N-MAND.-POR ATRIB.	MAND.					-		-	-		4	-	
GONDASEM	NUMERO	829	615	8	12	-	-	-	-	388	207	-	
N-MAND.-A ATRIBUIR	PERC.	74,2	1,3	2,0	0	-	-	-	-	63,1	33,7	-	
N-MAND.-POR ATRIB.	MAND.	584	448	1	4	-	8	-	-	5	2	-	
LCIVO	NUMERO	584	448	1	4	-	8	-	-	102	202	-	
N-MAND.-A ATRIBUIR	PERC.	76,7	0,2	0,9	0	-	1,8	-	-	22,8	45,1	-	
N-MAND.-POR ATRIB.	MAND.	382	279	1	1	-	6	-	-	2	3	-	
LEVELHE	NUMERO	382	279	1	1	-	6	-	-	167	104	-	
N-MAND.-A ATRIBUIR	PERC.	73,0	0,4	0,4	0	-	2,2	-	-	59,9	37,3	-	
N-MAND.-POR ATRIB.	MAND.	291	222	3	1	-	0	-	-	69	149	-	
MENRESTIDO	NUMERO	291	222	3	1	-	0	-	-	31,2	67,1	-	
N-MAND.-A ATRIBUIR	PERC.	76,3	1,4	0,5	0	-	-	-	-	2	5	-	
N-MAND.-POR ATRIB.	MAND.					-		-	-			-	
NGOUEIRA	NUMERO	485	385	6	10	-	14	-	-	196	149	-	
REBOEDA	PERC.	79,2	1,0	2,6	0	-	3,7	-	-	51,9	41,9	-	
N-MAND.-A ATRIBUIR	MAND.	373	279	1	3	-	0	-	-	77	198	-	
N-MAND.-POR ATRIB.	PERC.	74,8	0,4	1,1	0	-	-	-	-	27,6	71,0	-	
SAPARCOS	NUMERO	373	279	1	3	-	-	-	-	2	5	-	
N-MAND.-A ATRIBUIR	PERC.	603	384	4	1	-	10	-	-	57,0	39,1	-	
N-MAND.-POR ATRIB.	MAND.					-		-	-			-	
SEPO	NUMERO	603	384	4	1	-	10	-	-	54,4	288	-	
N-MAND.-A ATRIBUIR	PERC.	63,7	1,0	0,3	13	-	2,6	-	-	61,6	32,6	-	
N-MAND.-POR ATRIB.	MAND.					-		-	-			-	
VILA MEA	NUMERO	1 198	883	15	1,5	-	23	-	-	6	3	-	
N-MAND.-A ATRIBUIR	PERC.	73,7	1,7	1,5	0	-	2,6	-	-	-	-	-	
N-MAND.-POR ATRIB.	MAND.					-		-	-			-	
VILA NOVA DE CERVEIRA	NUMERO	1 198	883	15	1,5	-	23	-	-	54,4	288	-	
N-MAND.-A ATRIBUIR	PERC.	73,7	1,7	1,5	0	-	2,6	-	-	61,6	32,6	-	
N-MAND.-POR ATRIB.	MAND.					-		-	-			-	
DISTRITO DE VILA REAL													
ALLIJO	NUMERO	2 184	1 459	31	42	-	46	-	-	672	668	-	
N-MAND.-A ATRIBUIR	PERC.	66,8	2,1	2,9	0	-	3,2	-	-	46,1	45,8	-	
N-MAND.-POR ATRIB.	MAND.	985	706	12	13	-	0	-	-	5	4	-	
AMILRIC	NUMERO	985	706	12	13	-	-	-	-	283	398	-	
CAFLAG	PERC.	71,7	1,7	1,8	0	-	-	-	-	40,1	56,4	-	
N-MAND.-A ATRIBUIR	MAND.	465	393	5	6	-	-	-	-	3	4	-	
N-MAND.-POR ATRIB.	PERC.	84,5	1,3	1,5	0	-	-	-	-	187	195	-	
CASAL DE LIGVOS	NUMERO	465	393	5	6	-	-	-	-	47,6	49,6	-	
N-MAND.-A ATRIBUIR	PERC.	322	251	2	7	-	-	-	-	3	4	-	
N-MAND.-POP ATRIB.	MAND.	78,0	0,8	2,8	0	-	-	-	-	14,1	-	-	
CCTAS	NUMERO	322	251	2	7	-	-	-	-	40,2	56,2	-	
N-MAND.-A ATRIBUIR	PERC.	1 236	829	21	27	-	-	-	-	29,3	4	-	
N-MAND.-POR ATRIB.	MAND.	591	377	7	21	-	-	-	-	35,3	58,6	-	
FAVILGANDA	NUMERO	591	377	7	21	-	-	-	-	6	6	-	
N-MAND.-A ATRIBUIR	PERC.	63,8	1,9	5,6	0	-	40	-	-	95	214	-	
N-MAND.-POR ATRIB.	MAND.	760	570	8	14	-	10,6	-	-	25,2	56,8	-	
PIGARINHO	NUMERO	760	570	8	14	-	51	-	-	2	5	-	
N-MAND.-A ATRIBUIR	PERC.	75,0	1,4	2,5	0	-	9,0	-	-	41,4	45,8	-	
N-MAND.-POR ATRIB.	MAND.					-		-	-			-	

CEM. I E ALLIJO

DISTRITO DE VILA REAL		INSCRITOS	VOTANTES	BRANCOS	NULOS	COS	PCP/PEV	PCTP	PPM	PS	PSD	G.CID.1	G.CID.2
CALVAD	N-MAND.-A. ATRIBUIR	574	334	6	5	-	2	-	-	180	141	-	-
	N-PANC.-POR. ATRIB.		58+2	1+8	1+5	-	0+6	-	-	53+9	42+2	-	-
CELA	N-MAND.-A. ATRIBUIR	267	185	19	5	-	-	-	-	-	161	-	-
	N-PANC.-POR. ATRIB.		69+3	10+3	2+7	-	-	-	-	-	87+0	-	-
CIMO DE VILA DE CASTANHEIRA	N-MAND.-A. ATRIBUIR	771	423	5	14	-	4	-	-	259	141	-	-
	N-PANC.-POR. ATRIB.		54+9	1+2	3+3	-	1+0	-	-	61+2	33+3	-	-
CURALHA	N-MAND.-A. ATRIBUIR	451	302	4	3	-	-	-	-	80	201	-	-
	N-PANC.-POR. ATRIB.		67+0	1+3	3+0	-	-	-	-	29+2	66+5	-	-
EIPAS	N-MAND.-A. ATRIBUIR	498	347	7	5	-	-	-	-	95	240	-	-
	N-PANC.-POR. ATRIB.		69+7	2+0	1+4	-	-	-	-	27+4	69+2	-	-
ERNEDEDO	N-MAND.-A. ATRIBUIR	867	517	6	13	-	-	-	-	194	304	-	-
	N-PANC.-POR. ATRIB.		59+6	1+2	2+5	-	-	-	-	37+5	58+8	-	-
FADES	N-MAND.-A. ATRIBUIR	759	571	8	12	37	8	-	-	151	114	241	-
	N-PANC.-POR. ATRIB.		75+2	1+4	2+1	6+5	1+4	-	-	26+4	20+0	4+2	4
LAMA DE ARCOS	N-MAND.-A. ATRIBUIR	558	340	7	17	-	-	-	-	205	131	-	-
	N-PANC.-POR. ATRIB.		64+5	1+9	4+7	-	-	-	-	56+9	36+4	-	-
LCIVOS	N-MAND.-A. ATRIBUIR	708	408	6	8	26	-	-	-	104	264	-	-
	N-PANC.-POR. ATRIB.		57+6	1+5	2+0	6+4	-	-	-	25+5	64+7	-	-
MADALENA	N-MAND.-A. ATRIBUIR	3 405	2 033	29	30	163	70	-	-	1 041	705	-	-
	N-PANC.-POR. ATRIB.		59+7	1+4	1+5	8+0	3+4	-	-	51+2	34+4	-	-
MAIROS	N-MAND.-A. ATRIBUIR	471	271	3	7	-	6	-	-	150	105	-	-
	N-PANC.-POR. ATRIB.		57+5	1+1	2+6	-	2+2	-	-	55+4	38+8	-	-
MOBES	N-MAND.-A. ATRIBUIR	433	289	7	2	-	-	-	-	88	192	-	-
	N-PANC.-POR. ATRIB.		66+7	2+4	0+7	-	-	-	-	30+5	66+4	-	-
NOGUEIRA DA MONTANHA	N-MAND.-A. ATRIBUIR	885	531	10	11	-	-	-	-	197	313	-	-
	N-PANC.-POR. ATRIB.		60+0	1+9	2+1	-	-	-	-	37+1	59+0	-	-
OUCIDORES	N-MAND.-A. ATRIBUIR	272	153	2	2	-	-	-	-	71	76	-	-
	N-PANC.-POR. ATRIB.		56+3	1+3	1+3	-	-	-	-	46+3	51+0	-	-
OUVA	N-MAND.-A. ATRIBUIR	671	488	8	15	-	-	-	-	135	320	-	-
	N-PANC.-POR. ATRIB.		72+7	1+6	3+1	-	-	-	-	27+7	67+6	-	-
OUTEIRO SECO	N-MAND.-A. ATRIBUIR	1 219	786	11	15	-	73	-	-	393	294	-	-
	N-PANC.-POR. ATRIB.		64+5	1+4	1+9	9+3	0	-	-	50+0	37+4	-	-
PARADEIA	N-MAND.-A. ATRIBUIR	336	218	7	5	-	-	-	-	87	119	-	-
	N-PANC.-POR. ATRIB.		64+9	3+2	2+3	-	-	-	-	39+9	54+6	-	-
POVGA DE AGAÇES	N-MAND.-A. ATRIBUIR	429	243	7	10	-	-	-	-	62	164	-	-
	N-PANC.-POR. ATRIB.		56+6	2+9	4+1	-	-	-	-	25+5	67+5	-	-
REGOINDEL	N-MAND.-A. ATRIBUIR	592	372	5	14	-	11	-	-	197	145	-	-
	N-PANC.-POR. ATRIB.		62+8	1+3	3+8	-	3+0	-	-	53+0	39+0	-	-
RECRIZ	N-MAND.-A. ATRIBUIR	331	194	0	4	-	-	-	-	93	97	-	-
	N-PANC.-POR. ATRIB.		58+6	0+0	2+1	-	-	-	-	47+9	50+0	-	-
SAPALCES	N-MAND.-A. ATRIBUIR	481	381	10	7	-	7	-	-	103	254	-	-
	N-PANC.-POR. ATRIB.		56+0	2+6	1+8	-	1+8	-	-	27+0	66+7	-	-
SANTO ANTONIO DE MONFORTE	N-MAND.-A. ATRIBUIR	520	276	5	7	-	6	-	-	137	121	-	-
	N-PANC.-POR. ATRIB.		53+1	1+8	2+5	-	2+2	-	-	69+6	43+8	-	-
SANTO ESTEVO	N-MAND.-A. ATRIBUIR	315	196	9	7	-	-	-	-	34	89	-	-
	N-PANC.-POR. ATRIB.		62+2	4+6	3+6	-	-	-	-	17+4	45+4	-	-
SANTA LECCACIA	N-MAND.-A. ATRIBUIR	606	368	10	12	-	-	-	-	119	227	-	-
	N-PANC.-POR. ATRIB.		60+7	2+7	3+3	-	-	-	-	32+3	61+7	-	-
SANTA MAFIA MAIOR	N-MAND.-A. ATRIBUIR	9 271	5 816	91	93	273	372	-	-	2 975	2 012	-	-
	N-PANC.-POR. ATRIB.		62+7	1+6	1+6	4+7	6+4	-	-	51+2	34+6	-	-
SANTO ANTONIO DE MONFORTE	N-MAND.-A. ATRIBUIR	471	346	8	10	-	19	-	-	153	156	-	-
	N-PANC.-POR. ATRIB.		73+5	2+3	2+9	-	5+5	-	-	44+2	45+1	-	-
SANTO ESTEVO	N-MAND.-A. ATRIBUIR	514	330	9	36	-	-	-	-	113	172	-	-
	N-PANC.-POR. ATRIB.		64+2	2+7	10+9	-	-	-	-	34+3	52+1	-	-
SAC JULIAO DE MONTEGRO	N-MAND.-A. ATRIBUIR	346	215	0	5	89	-	-	-	-	121	-	-
	N-PANC.-POR. ATRIB.		62+1	0+0	2+3	41+4	-	-	-	-	56+3	-	-

SAC PEDRO DE AGOSTEN	9	NUMERO	1 331	807	5	21	37	447	297
N-MAND.-A ATRIBUIR	0	PERC.	60,6	0,6	2,6	4,6	55,4	36,8	3
N-MAND.-POR ATRIB.	0	NUMERO	490	266	6	0	6	180	3
SAC VICENTE	7	PERC.	54,3	2,3	2,3	—	27,8	61,7	5
N-MAND.-A ATRIBUIR	0	NUMERO	—	—	—	—	—	—	—
N-MAND.-POR ATRIB.	0	PERC.	—	—	—	—	—	—	—
SEFARA VELHA	7	NUMERO	334	201	6	20	33	157	3
N-MAND.-A ATRIBUIR	0	PERC.	64,7	0,0	2,8	9,3	15,3	72,7	6
N-MAND.-POR ATRIB.	0	NUMERO	271	156	3	0	1	44	3
SCUPELINO DA PAIA	7	PERC.	57,6	1,9	0,0	47	28,2	39,7	3
N-MAND.-A ATRIBUIR	0	NUMERO	393	265	0	4	2	91	170
N-MAND.-POR ATRIB.	0	PERC.	67,4	0,0	1,5	—	34,3	64,2	5
SEFARA VELHA	7	NUMERO	683	488	4	16	294	174	3
N-MAND.-A ATRIBUIR	0	PERC.	71,5	0,8	3,3	—	60,3	35,7	4
N-MAND.-POR ATRIB.	0	NUMERO	364	219	0	7	142	52	3
TEONCO	7	PERC.	60,2	0,0	3,2	18	64,8	23,7	2
N-MAND.-A ATRIBUIR	0	NUMERO	664	423	10	8	122	283	2
N-MAND.-POR ATRIB.	0	PERC.	63,7	2,4	1,9	0	28,9	66,9	4
VALE DE ANTA	7	NUMERO	1 162	883	8	20	444	402	2
N-MAND.-A ATRIBUIR	0	PERC.	76,0	0,9	1,0	2,3	50,3	45,5	4
N-MAND.-POR ATRIB.	0	NUMERO	719	524	9	6	5	4	4
VILA VERDE DA PAIA	7	PERC.	72,9	1,7	1,2	—	43,5	53,6	4
N-MAND.-A ATRIBUIR	0	NUMERO	932	615	9	3	3	3	4
N-MAND.-POR ATRIB.	0	PERC.	66,0	1,5	0,5	27	252	324	4
VILARINHO DE ANTEIRAS	7	NUMERO	803	449	5	10	41,0	52,7	4
N-MAND.-A ATRIBUIR	0	PERC.	58,4	1,1	2,1	—	174	280	4
N-MAND.-POR ATRIB.	0	NUMERO	227	182	1	5	37,1	59,7	4
VILARINHO DAS PARANHEIRAS	7	PERC.	71,4	0,6	3,1	—	82	74	4
N-MAND.-A ATRIBUIR	0	NUMERO	229	182	6	7	50,4	45,7	3
N-MAND.-POR ATRIB.	0	PERC.	70,7	3,7	4,3	—	45	104	5
VILAS BOAS	7	NUMERO	444	291	5	15	27,8	64,2	5
N-MAND.-A ATRIBUIR	0	PERC.	65,5	1,7	5,2	—	95	97	5
VILELA DO TAMECA	7	NUMERO	423	282	3	4	32,7	33,3	3
N-MAND.-A ATRIBUIR	0	PERC.	67,9	1,2	1,5	—	86	165	4
N-MAND.-POR ATRIB.	0	NUMERO	—	—	—	—	32,8	63,0	5
VILHA SECA	7	PERC.	—	—	—	—	—	—	—
N-MAND.-A ATRIBUIR	0	NUMERO	—	—	—	—	—	—	—
N-MAND.-POR ATRIB.	0	PERC.	—	—	—	—	—	—	—
CONC. DE MESAO FRIC	7	NUMERO	789	613	10	16	54	228	295
N-MAND.-A ATRIBUIR	0	PERC.	77,7	1,6	2,6	1,6	31,2	48,1	4
N-MAND.-POR ATRIB.	0	NUMERO	264	209	0	9	11	88	82
CIDADELHE	7	PERC.	79,2	0,0	4,3	9,1	5,3	42,1	39,2
N-MAND.-A ATRIBUIR	0	NUMERO	390	315	4	3	97	55	3
N-MAND.-POR ATRIB.	0	PERC.	80,8	1,3	1,0	—	30,8	17,5	4
ME S NICOLAU	7	NUMERO	842	617	6	11	92	159	349
N-MAND.-A ATRIBUIR	0	PERC.	73,3	1,0	1,8	—	14,9	25,8	56,6
N-MAND.-POR ATRIB.	0	NUMERO	409	305	5	7	1	2	4
OLIVEIRA	7	PERC.	74,6	1,6	2,0	4,1	109	133	4
N-MAND.-A ATRIBUIR	0	NUMERO	356	294	3	14	1,3	35,7	43,6
N-MAND.-POR ATRIB.	0	PERC.	82,6	1,0	4,8	—	90	169	3
VILA JUSA	7	NUMERO	1 443	1 044	17	41	61	30,2	57,2
N-MAND.-A ATRIBUIR	0	PERC.	72,4	1,6	3,9	0,8	195	637	146
N-MAND.-POR ATRIB.	0	NUMERO	—	—	—	—	18,7	61,0	14,0
CONC. DE MCADIM DE BASTO	7	PERC.	—	—	—	—	—	—	—
ATEI	9	NUMERO	1 280	877	6	33	594	98	146
N-MAND.-A ATRIBUIR	0	PERC.	68,5	0,7	3,8	—	67,7	11,2	16,7
N-MAND.-POR ATRIB.	0	NUMERO	731	545	2	6	—	1	1
BILHO	7	PERC.	74,6	0,4	1,1	—	37,8	45	114
N-MAND.-A ATRIBUIR	0	NUMERO	468	340	0	1	—	8,3	20,9
N-MAND.-POR ATRIB.	0	PERC.	72,7	0,0	0,3	—	53,2	69	89
CAMPANHC	7	NUMERO	956	685	7	5	—	20,3	26,2
N-MAND.-A ATRIBUIR	0	PERC.	71,7	1,0	0,7	—	—	—	—
N-MAND.-POR ATRIB.	0	NUMERO	2 399	1 630	26	34	—	1,3	290
MEMDIM DE BASTO	9	PERC.	67,9	1,6	2,1	133	309	309	509
N-MAND.-A ATRIBUIR	0	NUMERO	—	—	—	8,2	19,0	31,2	5
N-MAND.-POR ATRIB.	0	PERC.	—	—	—	—	—	—	—

DISTRITO DE VILA REAL

	NUMERO PERC.	INSCRITOS	VOTANTES	BRANCOS	NULOS	CDS	PCP/PEV	PCTP	PPM	PS	PSD	G.CID.1	G.CID.2
PARADANCA N-MAND.-POR ATRIB.	7	286	221	2	1	88				15	115		
PARDELHAS N-MAND.-POR ATRIB.	0		85,1	0,9	0,5	39,8				6,8	52,0		
VILAR DE FERREIROS N-MAND.-POR ATRIB.	9	1 147	691,8	0,3	21	560				36	182		
CCNE. DE MONTALEGRE N-MAND.-POR ATRIB.	0				2,6	69,9				4,5	22,7		
CABRIL N-MAND.-POR ATRIB.	7	702	446	52	3							391	
CAMPESES DO RIO N-MAND.-POR ATRIB.	7	218	152	1,3	4							87,7	
CERVOS N-MAND.-POR ATRIB.	7	471	269	1	13	52				110	36		
CHA N-MAND.-POR ATRIB.	7	951	571,1	0,4	4,8	19,3				72,4	23,7		
CONTIM N-MAND.-POR ATRIB.	0				24	22				6	66		
COVELAES N-MAND.-POR ATRIB.	7	248	190	0	0,5	0				4,4	32,0		
COVELO DO GERES N-MAND.-POR ATRIB.	7	270	207	1	3					290	195		
DOMES N-MAND.-POR ATRIB.	7	699	582	0,6	4,5	4,1				54,3	36,5		
FERRAL N-MAND.-POR ATRIB.	7	659	458	1	15	131				51	138		
FERRAL N-MAND.-POR ATRIB.	0				3,3	28,6				26,8	72,8		
FERRAL N-MAND.-POR ATRIB.	0				1,5					110	5		
FERRAL N-MAND.-POR ATRIB.	7	270	76,7	0,5	1,5					53,1	4,3		
FERRAL N-MAND.-POR ATRIB.	0				15					4	3		
FERRAL N-MAND.-POR ATRIB.	7	699	458	0,2	1					131	163		
FERRAL N-MAND.-POR ATRIB.	0				3,3					28,6	35,6		
FERRAL N-MAND.-POR ATRIB.	0				3,3					2	3		
FERRAL N-MAND.-POR ATRIB.	7	270	196	9	5					65	63		
FERRAL N-MAND.-POR ATRIB.	0				3,2					41,7	40,4		
FERRAL N-MAND.-POR ATRIB.	7	361	218	4	0					4	3		
FERRAL N-MAND.-POR ATRIB.	7	604,4	604,4	1,8	0,0					101	113		
FERRAL N-MAND.-POR ATRIB.	0				0,0					46,3	51,8		
FERRAL N-MAND.-POR ATRIB.	0				12					3	4		
FERRAL N-MAND.-POR ATRIB.	9	1 432	1 104	1,2	1,1					413	631		
FERRAL N-MAND.-POR ATRIB.	0				1,1					37,4	57,2		
FERRAL N-MAND.-POR ATRIB.	7	359	256	7	4					116	129		
FERRAL N-MAND.-POR ATRIB.	7	212	130	45	10					45,3	50,4		
FERRAL N-MAND.-POR ATRIB.	7	253	179	3	3					75			
FERRAL N-MAND.-POR ATRIB.	0				1,7					57,7			
FERRAL N-MAND.-POR ATRIB.	7	246	78,1	4	2					69	104		
FERRAL N-MAND.-POR ATRIB.	7	231	168	1	1,0					38,6	58,1		
FERRAL N-MAND.-POR ATRIB.	7	231	72,7	0,6	2,4					3	4		
FERRAL N-MAND.-POR ATRIB.	0				2,4					33,9	63,0		
FERRAL N-MAND.-POR ATRIB.	7	292	197	1	4					2	5		
FERRAL N-MAND.-POR ATRIB.	0				2,0						56,0		
FERRAL N-MAND.-POR ATRIB.	7	279	67,5	0,5	2,0					104	88		
FERRAL N-MAND.-POR ATRIB.	0				1,6					52,8	44,7		
FERRAL N-MAND.-POR ATRIB.	7	333	206	1	3					4	3		
FERRAL N-MAND.-POR ATRIB.	0				2,9					88	96		
FERRAL N-MAND.-POR ATRIB.	7	239	139,6	11	37					46,8	51,1		
FERRAL N-MAND.-POR ATRIB.	9	489	305	4	10					152	47		
FERRAL N-MAND.-POR ATRIB.	7	220	73,2	0,0	2,5					73,8	22,8		
FERRAL N-MAND.-POR ATRIB.	0				2,8					55	1		
FERRAL N-MAND.-POR ATRIB.	7	304	182	1	5					54	44		
FERRAL N-MAND.-POR ATRIB.	7	227	158	3	1					39,6	39,0		
FERRAL N-MAND.-POR ATRIB.	7	69,6	69,6	1,9	0,6					4	4		


VENDA NOVA	NUMERO	282	11	169	95		
N-MAND.-A ATRIBUIR	PERC.	62,7	3,9	59,9	33,7		
N-MAND.-POR ATRIB.	MAND.		0	5	2		
VIÇE DE BAIXE	NUMERO	639	26	213	388		
N-MAND.-A ATRIBUIR	PERC.	63,1	4,1	33,3	60,7		
N-MAND.-POR ATRIB.	MAND.		0		6		
VILA DA PONTE	NUMERO	327	5	116	108		
N-MAND.-A ATRIBUIR	PERC.	71,3	2,2	49,8	46,4		
N-MAND.-POR ATRIB.	MAND.			4	3		
VILR DE PEZIZES MIGUEL	NUMERO	742	14	174	208		
N-MAND.-A ATRIBUIR	PERC.	54,7	3,5	42,9	51,2		
N-MAND.-POR ATRIB.	MAND.			3	4		
VIL DE ENZES(SIC ANDRÉ)	NUMERO	358	7	114	65		
N-MAND.-A ATRIBUIR	PERC.	57,0	2,9	55,9	31,9		
N-MAND.-POR ATRIB.	MAND.		0	5	2		
CCNC. DE MURÇA							
CANEDO	NUMERO	1 399	12	176	396		
N-MAND.-A ATRIBUIR	PERC.	63,0	1,9	20,0	45,0		
N-MAND.-POR ATRIB.	MAND.		0	2	0		
CAPVA	NUMERO	314	3	78	141		
N-MAND.-A ATRIBUIR	PERC.	71,7	1,3	34,7	62,7		
N-MAND.-POR ATRIB.	MAND.			2	5		
FILGOSO	NUMERO	682	34	218	193		
N-MAND.-A ATRIBUIR	PERC.	68,5	3,4	66,7	41,3		
N-MAND.-POR ATRIB.	MAND.			4	3		
JCU	NUMERO	1 007	8	362	248		
N-MAND.-A ATRIBUIR	PERC.	69,0	1,4	52,5	35,9		
N-MAND.-POR ATRIB.	MAND.			5	4		
MURÇA	NUMERO	1 693	30	34,9	428		
N-MAND.-A ATRIBUIR	PERC.	75,6	2,4	27,5	33,5		
N-MAND.-POR ATRIB.	MAND.		0	3	3		
NOVA	NUMERO	640	4	136	241		
N-MAND.-A ATRIBUIR	PERC.	47,2	7	28,8	51,1		
N-MAND.-POR ATRIB.	MAND.		0,9	2	1		
PALHEIROS	NUMERO	465	7	23	150		
N-MAND.-A ATRIBUIR	PERC.	298	8	7,7	50,3		
N-MAND.-POR ATRIB.	MAND.	66,1	2,4	0	4		
VALONGO DE MILHAIS	NUMERO	570	3	122	138		
N-MAND.-A ATRIBUIR	PERC.	331	9	36,9	41,7		
N-MAND.-POR ATRIB.	MAND.	58,1	0,0	3	3		
VILARES	NUMERO	311	1	57	137		
N-MAND.-A ATRIBUIR	PERC.	201	2	28,4	68,2		
N-MAND.-POR ATRIB.	MAND.	64,6	2,5	1,0	5		

CCNC. DE PESO DA REGUA

CANELAS	NUMERO	944	24	283	173		
N-MAND.-A ATRIBUIR	PERC.	52,9	4,8	56,7	34,7		
N-MAND.-POR ATRIB.	MAND.		0	4	3		
CCVELINHAS	NUMERO	322	5	150	77		
N-MAND.-A ATRIBUIR	PERC.	74,5	2,1	62,5	32,1		
N-MAND.-POR ATRIB.	MAND.			5	2		
FENILAS	NUMERO	961	18	83	448		
N-MAND.-A ATRIBUIR	PERC.	734	138	11,3	61,0		
N-MAND.-POR ATRIB.	MAND.	76,4	0,8	276	101		
GALINHO	NUMERO	787	34	101	276		
N-MAND.-A ATRIBUIR	PERC.	44,7	9	22,9	61,7		
N-MAND.-POR ATRIB.	MAND.	56,8	2,5	4	4		
GOJIM	NUMERO	3 579	0	1 027	842		
N-MAND.-A ATRIBUIR	PERC.	2 464	43	41,7	34,2		
N-MAND.-POR ATRIB.	MAND.	68,9	1,5	16,7	27,2		
LOUREIRO	NUMERO	1 396	4	156	254		
N-MAND.-A ATRIBUIR	PERC.	66,8	0,4	16,7	27,2		
N-MAND.-POR ATRIB.	MAND.			1	3		
MOURA MOITA	NUMERO	456	5	168	184		
N-MAND.-A ATRIBUIR	PERC.	79,6	1,4	46,3	50,7		
N-MAND.-POR ATRIB.	MAND.			3	4		
PESO DA FEUGA	NUMERO	4 587	32	1 317	1 161		
N-MAND.-A ATRIBUIR	PERC.	72,7	1,0	39,5	34,8		
N-MAND.-POR ATRIB.	MAND.			4	3		
POZARES	NUMERO	911	7	164	315		
N-MAND.-A ATRIBUIR	PERC.	64,2	1,2	28,0	53,9		
N-MAND.-POR ATRIB.	MAND.			4	3		
SEIOELLES	NUMERO	1 379	8	43	183		
N-MAND.-A ATRIBUIR	PERC.	84,7	0,9	63,2	21,2		
N-MAND.-POR ATRIB.	MAND.			4	5		
VILARINHO DOS FREIRES	NUMERO	1 072	5	152	536		
N-MAND.-A ATRIBUIR	PERC.	70,9	0,7	20,0	70,5		
N-MAND.-POR ATRIB.	MAND.			1	8		
VINHOS	NUMERO	522	4	215	107		
N-MAND.-A ATRIBUIR	PERC.	70,9	1,1	58,1	28,9		
N-MAND.-POR ATRIB.	MAND.			2	2		
CCNC. DE FIEIÇA DE PENA							
ALVADIA	NUMERO	334	1	115	129		
N-MAND.-A ATRIBUIR	PERC.	75,8	0,4	45,5	51,0		
N-MAND.-POR ATRIB.	MAND.			3	4		

DISTRITO DE VILA REAL

	INSCRITOS	VOTANTES	BRANCOS	NULOS	CDS	PCP/PEV	PCTP	PPM	PS	PSD	G.C.I.D.-I	G.C.I.D.-2
CANEDÓ	694	408	4	31	98				85	190		
N.MAND.-A ATRIBUIR		58,8	1,0	7,6	24,0				20,8	46,6		
N.MAND.-POR ATRIB.									1	4		
CEFA	2 336	1 195	12	38		329						
N.MAND.-A ATRIBUIR		51,2	1,0	3,2		44,3						
N.MAND.-POR ATRIB.												
LIMCES	428	272	2	7					155	108		
N.MAND.-A ATRIBUIR		63,6	0,7	2,6					57,0	39,7		
N.MAND.-POR ATRIB.									4	3		
RP SALVADEZ	2 306	1 412	20	49		29			725	589		
N.MAND.-A ATRIBUIR		61,2	1,4	3,5		2,1			51,4	41,7		
N.MAND.-POR ATRIB.						0			5	4		
SANTA MAFINHA	777	537	11	12					278	236		
N.MAND.-A ATRIBUIR		69,1	2,1	2,2					51,8	44,0		
N.MAND.-POR ATRIB.									4	3		
SPNIG ALICAC DE ALEIR-TIMEGA	576	319	3	7					231	178		
N.MAND.-A ATRIBUIR		55,4	0,9	2,2					24,5	72,4		
N.MAND.-POR ATRIB.									2	5		
CENC. DE SABROSA												
CELEIROS	302	248	6	1						94	147	
N.MAND.-A ATRIBUIR		82,1	2,4	0,4						37,9	59,3	
N.MAND.-POR ATRIB.										3		
CCVAS DO DOURO	629	430	8	5		15			224	178		
N.MAND.-A ATRIBUIR		68,4	1,9	1,2		3,5			52,1	41,4		
N.MAND.-POR ATRIB.						20			4	3		
GUAIÉS DO DOURO	201	150	1	7		0			58	64		
N.MAND.-A ATRIBUIR		74,6	0,7	4,7		13,3			38,7	42,7		
N.MAND.-POR ATRIB.						1			3	3		
GUVINHAS	357	254	2	8					95	148		
N.MAND.-A ATRIBUIR		71,2	0,8	3,2					37,4	58,7		
N.MAND.-POR ATRIB.									3	4		
PARADA DE PINHAD	407	337	2	4					64	247		
N.MAND.-A ATRIBUIR		82,8	0,6	1,2					24,9	73,3		
N.MAND.-POR ATRIB.									2	5		
PARADELA DE GUAIÉS												
PASSOS	696	434	4	16		14			220	180		
N.MAND.-A ATRIBUIR		62,4	0,9	3,7		3,2			50,7	41,5		
N.MAND.-POR ATRIB.						180				3		
PROVESENDE	390	273	5	15		0						
N.MAND.-A ATRIBUIR		70,0	1,8	5,5		65,9				26,7		
N.MAND.-POR ATRIB.						5				2		
SABROSA	895	733	13	14		80			271	355		
N.MAND.-A ATRIBUIR		81,9	1,8	1,9		10,7			37,0	48,4		
N.MAND.-POR ATRIB.						0			3	4		
FREGUESIA COM MENOS DE 201 ELEITORES												
SAC CRISTOVAO DO DOURO	568	387	1,3	9					205	148		
N.MAND.-A ATRIBUIR		68,1		2,3					53,0	43,4		
N.MAND.-POR ATRIB.									4	3		
SAC MARTINH DE ANTAS	824	600	8	21					431	140		
N.MAND.-A ATRIBUIR		72,8	1,3	3,5					71,8	23,3		
N.MAND.-POR ATRIB.									6	1		
SCUTO MAIOR	536	413	7	6					110	290		
N.MAND.-A ATRIBUIR		77,1	1,7	1,5					26,6	70,2		
N.MAND.-POR ATRIB.									2	5		
TEPRE DE PINHAL	391	292	5	1					107	179		
N.MAND.-A ATRIBUIR		74,7	1,7	0,3					36,6	61,3		
N.MAND.-POR ATRIB.									3	4		
VILARINH DE SAO ROMAO	374	268	0	5						178		
N.MAND.-A ATRIBUIR		71,7	0,0	1,9						66,4		
N.MAND.-POR ATRIB.										2		
CONC. DE STA MARTA DE PENAGUIAO												
ALVACOES DO CORGO	648	598	2	13		1			263	319		
N.MAND.-A ATRIBUIR		92,3	0,3	2,2		0,2			44,0	53,3		
N.MAND.-POR ATRIB.						36				4		
CUMFEIRA	1 418	1 032	36	96		30				273		
N.MAND.-A ATRIBUIR		72,8	3,5	9,3		34,5				26,15	591	
N.MAND.-POR ATRIB.						0				57,3		
FONTES	1 163	864	27	53		0				3		
N.MAND.-A ATRIBUIR		74,3	3,1	6,1		1,0			47,9	296		
N.MAND.-POR ATRIB.						0			55,4	34,3		
FERNELCS	395	344	9	10					200	125		
N.MAND.-A ATRIBUIR		87,1	2,6	2,9					58,1	36,3		
N.MAND.-POR ATRIB.									4	3		
LOBRIGOSIS JOAO BAPTISTA	1 304	1 011	42	32					653	264		
N.MAND.-A ATRIBUIR		77,5	4,2	3,2		20			64,6	26,1		
N.MAND.-POR ATRIB.						0			7	2		
LOBRIGOSIS MIGUEL	977	826	27	38					538	216		
N.MAND.-A ATRIBUIR		84,5	3,3	4,6		0,9			65,1	26,2		
N.MAND.-POR ATRIB.						0				2		



DISTRITO DE VILA REAL

	INSCRITOS	VOTANTES	BRANCOS	MULOS	CDS	PCP/PEV	PCTP	PPM	PS	PSD	G.-CID.1	G.-CID.2
VALPAÇOS N.-MAND.-A ATRIBUIR N.-MAND.-POR ATRIB.	2 948 9 0	1 854 625 12	23 12 6	83 45 10	82 44 170	39 21 0	-	-	1 072 57,8 6	555 25,9 3	-	-
VASSAL N.-MAND.-A ATRIBUIR N.-MAND.-POR ATRIB.	592 7 0	417 70,4 281	6 1,4 0	12 2,9 3	170 41,0 3	-	-	-	-	228 54,7 4	-	-
VELICA DE LILA N.-MAND.-A ATRIBUIR N.-MAND.-POR ATRIB.	375 7 0	281 74,9 635	0 0,0 22	3 1,1 20	-	-	-	-	70 24,2	208 14,0	-	-
VILLEFANDELG N.-MAND.-A ATRIBUIR N.-MAND.-POR ATRIB.	1 054 9 0	635 60,3 148	22 3,5 5	20 3,2 0	218 34,3 3	-	-	-	-	375 59,1 6	-	-

CONC. DE VILA POUCA DE AGUIAR

	FREQÜENCIA COM MEMOS DE 201 ELEITORES	NUMERO	PERC.	NUMERO	PERC.	NUMERO	PERC.	NUMERO	PERC.	NUMERO	PERC.	
AFÉNIXIM N.-MAND.-A ATRIBUIR N.-MAND.-POR ATRIB.	292 7 0	148 50,7	34,4	5 0	-	-	-	-	-	82 41,2	82 55,4	-
ALFECELA DE JALES N.-MAND.-A ATRIBUIR N.-MAND.-POR ATRIB.	651 7 0	393 60,4	2,0	10 2,5	-	-	-	-	-	222 56,5	222 36,9	-
BORNES DE AGUIAR N.-MAND.-A ATRIBUIR N.-MAND.-POR ATRIB.	2 143 9 0	1 260 58,8	22 1,8	24 1,9	-	-	-	-	-	501 39,8	501 54,4	-
BEAGACC N.-MAND.-A ATRIBUIR N.-MAND.-POR ATRIB.	824 7 0	417 50,6	4 2,4	10 6,5	-	-	-	-	-	216 51,8	216 36,7	-
CAPELUCCS N.-MAND.-A ATRIBUIR N.-MAND.-POR ATRIB.	808 7 0	474 58,7	0,8	14 3,0	-	-	-	-	-	389 82,1	389 1,4	-
GUYALE LA SERREA N.-MAND.-A ATRIBUIR N.-MAND.-POR ATRIB.	232 7 0	129 55,6	23 17,8	1 0,8	-	-	-	-	-	105 81,7	105 81,7	-
PARADA DE MENTEIROS PERSALVES	470 7 0	296 63,0	0,3	11 3,7	-	-	-	-	-	129 43,6	129 3,7	-
SANTA MARTA DE MONTANHA N.-MAND.-A ATRIBUIR N.-MAND.-POR ATRIB.	213 7 0	148 68,5	1,4	3 2,1	-	-	-	-	-	108 74,0	108 22,6	-
STUTE DE AGUIAR N.-MAND.-A ATRIBUIR N.-MAND.-POR ATRIB.	1 189 9 0	550 46,3	12 2,2	5 0,9	-	-	-	-	-	366 66,6	366 12,7	-
TELCEES N.-MAND.-A ATRIBUIR N.-MAND.-POR ATRIB.	1 672 9 0	847 50,7	4 0,5	32 3,8	-	-	-	-	-	424 50,1	424 26,3	-
TPESMINAS N.-MAND.-A ATRIBUIR N.-MAND.-POR ATRIB.	800 7 0	435 54,4	8 1,8	9 0,9	-	-	-	-	-	275 62,5	275 11,2	-
VALCUBA N.-MAND.-A ATRIBUIR N.-MAND.-POR ATRIB.	560 7 0	398 71,1	7 1,8	6 1,5	-	-	-	-	-	147 36,9	147 3,3	-
VILA POUCA DE AGUIAR N.-MAND.-A ATRIBUIR N.-MAND.-POR ATRIB.	2 418 9 0	1 501 62,1	26 1,7	39 2,6	-	-	-	-	-	650 43,3	650 4,0	-
VREJA DE BOMESUBR N.-MAND.-A ATRIBUIR N.-MAND.-POR ATRIB.	1 611 9 0	977 60,7	15 1,5	31 3,2	-	-	-	-	-	527 53,9	527 39,8	-
VREJA DE JALES N.-MAND.-A ATRIBUIR N.-MAND.-POR ATRIB.	1 319 9 0	713 54,1	8 1,1	17 2,4	-	-	-	-	-	360 50,5	360 4,1	-

CONC. DE VILA REAL

	NUMERO	PERC.	NUMERO	PERC.	NUMERO	PERC.	NUMERO	PERC.	NUMERO	PERC.	NUMERO	PERC.
ASACAS N.-MAND.-A ATRIBUIR N.-MAND.-POR ATRIB.	1 171 9 0	688 58,8	4 0,6	19 2,8	-	-	-	-	-	315 45,8	315 29,1	150 21,8
ADOCUF N.-MAND.-A ATRIBUIR N.-MAND.-POR ATRIB.	1 428 9 0	973 68,1	23 2,4	34 3,5	-	-	-	-	-	505 51,9	505 3	-
ANDRELS N.-MAND.-A ATRIBUIR N.-MAND.-POR ATRIB.	1 333 9 0	863 64,7	10 1,2	28 3,2	-	-	-	-	-	503 58,3	503 1	-
ARELLS N.-MAND.-A ATRIBUIR N.-MAND.-POR ATRIB.	546 7 0	404 74,0	3 0,7	9 2,2	-	-	-	-	-	231 57,2	231 34,9	-
BARBELA N.-MAND.-A ATRIBUIR N.-MAND.-POR ATRIB.	1 985 9 0	1 363 68,7	18 1,3	42 3,1	-	-	-	-	-	457 33,5	457 20,7	-
CAMPEE N.-MAND.-A ATRIBUIR N.-MAND.-POR ATRIB.	2 011 9 0	1 059 52,7	20 1,9	23 2,2	-	-	-	-	-	306 28,9	306 28,9	-
CENSTATIF N.-MAND.-A ATRIBUIR N.-MAND.-POR ATRIB.	656 7 0	541 82,5	6 1,1	10 1,9	-	-	-	-	-	307 56,8	307 1,4	-

DISTRITO DE VISEU

	INSCRITOS	VOTANTES	BRANCOS	NULOS	CDS	PCP/PEV	PDC	PPM	PRD	PS	PSD	UDP	G.CID.1
FREGUESIA COM MENOS DE 201 ELEITORES													
GOUDIP	NUMERO	351	234	9	132	-	-	-	-	10	81	-	-
QUEIROZ	PERC.	66,7	0,9	3,9	56,4	-	-	-	-	4,0	34,6	-	-
N-MAND.-A ATRIBUIR	MAND.	2	0	0	4	-	-	-	-	100	63	-	-
QUEIMADES	NUMERO	325	240	3	64	-	-	-	-	100	63	-	-
N-MAND.-A ATRIBUIR	PERC.	73,9	0,4	1,3	26,7	-	-	-	-	43,3	26,3	-	-
N-MAND.-POR ATRIB.	MAND.	2	0	0	2	-	-	-	-	3	2	-	-
SANTA CRUZ DE LUMIARES	NUMERO	225	169	2	87	-	-	-	-	-	79	-	-
N-MAND.-A ATRIBUIR	PERC.	74,7	0,0	1,2	51,8	-	-	-	-	-	47,0	-	-
N-MAND.-POR ATRIB.	MAND.	0	0	0	4	-	-	-	-	-	3	-	-
SANTO ADRIAO	NUMERO	815	554	18	170	20	-	-	-	-	34,0	-	-
SAC COGNADO	PERC.	68,0	1,1	3,3	30,7	2	-	-	-	-	61,4	-	-
N-MAND.-A ATRIBUIR	MAND.	6	0	0	2	0	-	-	-	-	5	-	-
N-MAND.-POR ATRIB.	NUMERO	698	484	7	208	2	-	-	-	-	26,3	-	-
SAC MARTINH DAS CHAS	PERC.	69,3	0,8	1,5	43,0	0,4	-	-	-	-	54,3	-	-
N-MAND.-A ATRIBUIR	MAND.	0	0	0	3	0	-	-	-	-	4	-	-
N-MAND.-POR ATRIB.	NUMERO	207	159	4	100	0	-	-	-	-	54	-	-
SAC PCMAC	PERC.	76,8	0,6	2,5	62,9	-	-	-	-	-	34,0	-	-
N-MAND.-A ATRIBUIR	MAND.	5	0	0	5	-	-	-	-	-	2	-	-
N-MAND.-POR ATRIB.	NUMERO	280	212	2	72	2	-	-	-	-	134	-	-
TOES	PERC.	75,7	0,9	0,9	34,0	0,9	-	-	-	-	63,2	-	-
VAGALAP	MAND.	4	0	0	2	0	-	-	-	-	5	-	-
N-MAND.-A ATRIBUIR	NUMERO	418	266	8	49	3	-	-	-	29	173	-	-
N-MAND.-POR ATRIB.	PERC.	63,6	1,5	3,0	18,4	1,1	-	-	-	10,9	65,0	-	-
VILA SECA	MAND.	0	0	0	1	0	-	-	-	1	5	-	-
N-MAND.-A ATRIBUIR	NUMERO	410	287	5	131	0	-	-	-	-	147	-	-
N-MAND.-POR ATRIB.	PERC.	69,9	1,1	1,7	45,6	3	-	-	-	-	51,2	-	-
CONC. DE CARREGAL DO SAL	NUMERO	1 196	729	6	216	-	-	-	-	155	348	-	-
N-MAND.-A ATRIBUIR	PERC.	61,0	0,6	0,8	29,6	-	-	-	-	21,3	47,7	-	-
N-MAND.-POR ATRIB.	MAND.	4	0	0	3	-	-	-	-	37,2	206	-	-
CABANAS DE VIRIATO	NUMERO	1 440	867	18	282	-	-	-	-	42,9	23,9	-	-
N-MAND.-A ATRIBUIR	PERC.	60,2	1,0	2,1	30,2	-	-	-	-	48,8	39,1	-	-
N-MAND.-POR ATRIB.	MAND.	9	0	0	3	-	-	-	-	43,9	35,2	-	-
CURTEL	NUMERO	1 670	1 111	15	179	20	-	-	-	507	34,0	-	-
N-MAND.-A ATRIBUIR	PERC.	66,5	1,4	1,6	16,1	1,8	-	-	-	24,3	16,3	-	-
N-MAND.-POR ATRIB.	MAND.	12	0	0	1	0	-	-	-	2	1	-	-
OLIVEIRA DO CONDE	NUMERO	3 069	2 091	28	1 148	56	-	-	-	187	159	-	-
N-MAND.-A ATRIBUIR	PERC.	68,1	0,6	1,3	34,9	2,7	-	-	-	45,8	39,0	-	-
N-MAND.-POR ATRIB.	MAND.	3	0	0	5	0	-	-	-	4	3	-	-
PAPIZILS	NUMERO	670	408	11	76	3,9	-	-	-	30	298	-	-
N-MAND.-A ATRIBUIR	PERC.	60,9	0,7	2,7	7,6	0	-	-	-	51,0	49,9	-	-
N-MAND.-POR ATRIB.	MAND.	10	0	0	0	-	-	-	-	59	102	-	-
PARADA	NUMERO	917	597	10	249	0	-	-	-	25,2	49,3	-	-
N-MAND.-A ATRIBUIR	PERC.	65,1	1,7	1,7	41,7	0	-	-	-	2	4	-	-
N-MAND.-POR ATRIB.	MAND.	0	0	0	3	-	-	-	-	4	5	-	-
SEBAL DE PAZIOS	NUMERO	277	207	2	50	0	-	-	-	-	102	-	-
N-MAND.-A ATRIBUIR	PERC.	74,7	0,0	1,0	24,2	1	-	-	-	-	49,3	-	-
N-MAND.-POR ATRIB.	MAND.	0	0	0	1	-	-	-	-	2	4	-	-
CONC. DE CASTRO DAIRE	NUMERO	406	292	3	148	-	-	-	-	-	138	-	-
N-MAND.-A ATRIBUIR	PERC.	71,9	1,0	1,0	50,7	-	-	-	-	-	47,3	-	-
N-MAND.-POR ATRIB.	MAND.	9	0	0	4	-	-	-	-	166	186	-	-
ALVA	NUMERO	493	365	4	-	-	-	-	-	45,5	51,0	-	-
N-MAND.-A ATRIBUIR	PERC.	74,0	2,5	1,1	-	-	-	-	-	3	4	-	-
N-MAND.-POR ATRIB.	MAND.	9	0	0	-	-	-	-	-	197	157	-	-
CABEIL	NUMERO	602	376	13	-	-	-	-	-	52,4	41,8	-	-
N-MAND.-A ATRIBUIR	PERC.	62,5	2,4	3,5	-	-	-	-	-	64,9	93,1	-	-
N-MAND.-POR ATRIB.	MAND.	0	0	0	0	-	-	-	-	34,3	47,4	-	-
CASTIG DAIRE	NUMERO	3 354	1 952	36	187	73	-	-	-	3	190	-	-
N-MAND.-A ATRIBUIR	PERC.	58,2	2,9	1,8	9,6	3,7	-	-	-	-	58,8	-	-
N-MAND.-POR ATRIB.	MAND.	4	0	0	1	0	-	-	-	-	4	-	-
COUJAD	NUMERO	439	323	7	122	0	-	-	-	-	190	-	-
N-MAND.-A ATRIBUIR	PERC.	73,6	1,2	2,2	37,8	-	-	-	-	-	58,8	-	-
N-MAND.-POR ATRIB.	MAND.	3	0	0	3	-	-	-	-	-	4	-	-
EPIJOA	NUMERO	411	244	2	16,4	-	-	-	-	51	148	-	-
N-MAND.-A ATRIBUIR	PERC.	59,4	1,2	0,8	16,4	-	-	-	-	20,9	60,7	-	-
N-MAND.-POR ATRIB.	MAND.	0	0	0	1	-	-	-	-	1	5	-	-
ESTEP	NUMERO	345	244	7	18	-	-	-	-	107	132	-	-
N-MAND.-A ATRIBUIR	PERC.	70,5	0,0	2,7	6,8	-	-	-	-	40,5	50,0	-	-
N-MAND.-POR ATRIB.	MAND.	0	0	0	0	-	-	-	-	3	4	-	-
GAFNHAC	NUMERO	668	475	12	126	-	-	-	-	-	331	-	-
GCSENDE	PERC.	71,1	1,3	2,5	26,5	-	-	-	-	-	69,7	-	-
N-MAND.-A ATRIBUIR	MAND.	0	0	0	2	-	-	-	-	110	242	-	-
N-MAND.-POR ATRIB.	NUMERO	521	364	8	-	-	-	-	-	30,2	66,5	-	-
MAPOULES	PERC.	69,9	1,1	2,2	-	-	-	-	-	2	5	-	-
N-MAND.-A ATRIBUIR	MAND.	4	0	0	-	-	-	-	-	-	147	-	-
N-MAND.-POR ATRIB.	NUMERO	410	287	5	131	-	-	-	-	-	51,2	-	-
MEZIO	PERC.	70,0	1,4	1,7	45,6	3	-	-	-	-	49,3	-	-
N-MAND.-A ATRIBUIR	MAND.	0	0	0	0	-	-	-	-	-	5	-	-
N-MAND.-POR ATRIB.	NUMERO	410	287	5	131	-	-	-	-	-	49,3	-	-
N-MAND.-POR ATRIB.	PERC.	70,0	1,4	1,7	45,6	3	-	-	-	-	49,3	-	-

DISTRITO DE VISEU

	INSCRITOS	VOTANTES	BRANCOS	MULOS	CDS	PCP/PEV	POC	PPM	PRD	PS	PSD	UDP	G-CID.1
CEFECS	815	574	1	25	53	6	94			211	184		
N-MAND.-A ATRIBUIR		7044	0,2	444	9,2	1,1	16,4			369	321,1		
N-MAND.-PCP ATRIB.	0				0	0	1						
FERRERIM	989	692	6	22	327		140			138	59		
N-MAND.-A ATRIBUIR	7	7010	0,9	342	47,3		20,2			19,9	87,5		
N-MAND.-PCP ATRIB.	1				4		2						
FERRITOS DE AVOES	505	351	4	12	248	5	2			29	53		
N-MAND.-A ATRIBUIR	7	6945	1,1	344	70,7	1,4				8,3	15,1		
N-MAND.-PCP ATRIB.	0				6	0				0	1		
FIGUEIRAS	441	335	7	4	116						208		
N-MAND.-A ATRIBUIR	7	7640	2,1	1,2	34,6						62,1		
N-MAND.-PCP ATRIB.	0				2						5		
L ALMOCAVE	5 265	3 746	45	51	1 223	285	197			1 091	852		
N-MAND.-A ATRIBUIR	13	7172	1,7	149	32,4	7,1	5,3			29,1	22,7		
N-MAND.-PCP ATRIB.	0				81		19,2			4	3		
L SE	3 718	2 556	19	76	1 256	3,2	371			561	371		
N-MAND.-A ATRIBUIR	9	6848	0,7	310	49,1	0,6	7,5			22,0	14,5		
N-MAND.-PCP ATRIB.	0				6	0	2			1	202		
LALIM	793	588	2	31			38			312	202		
N-MAND.-A ATRIBUIR	7	7442	0,3	5,3			6,5			53,5	34,73		
N-MAND.-PCP ATRIB.	0						0			98	259		
LAZARIM	604	440	7	24	22	12	18			4	98		
N-MAND.-A ATRIBUIR	7	7249	1,6	5,5	5,0	2,7	4,1			22,3	58,9		
N-MAND.-PCP ATRIB.	0				0	0	0			2	5		
MAÇEIJÁ	709	553	2	5		1	7			256	282		
N-MAND.-A ATRIBUIR	7	7840	0,4	0,9		0,2	1,3			46,3	51,0		
N-MAND.-PCP ATRIB.	0					0	0			3	4		
MELILOS	FREQUENCIA COM MEMOS DE 201 ELEITORES												
N-MAND.-A ATRIBUIR	9			19	190	8				321	348		
N-MAND.-PCP ATRIB.	0		1,0	2,1	21,2	0,9				35,9	36,9		
MELO	FREQUENCIA COM MEMOS DE 201 ELEITORES												
N-MAND.-A ATRIBUIR	9	1 330	0,3	35	134	19				411	411		
N-MAND.-PCP ATRIB.	0	6849		341	11,9	1,7					36,73		528
PETARTUCA	FREQUENCIA COM MEMOS DE 201 ELEITORES												
N-MAND.-A ATRIBUIR	7	201	1	8	62					118	12		
N-MAND.-PCP ATRIB.	0	7344	0,5	4,0	30,9					58,7	6,0		
SAPCAOLES	FREQUENCIA COM MEMOS DE 201 ELEITORES												
N-MAND.-A ATRIBUIR	7	645	2	18						178	41		401
N-MAND.-PCP ATRIB.	0	8044	0,3	2,8		0,8				27,6	6,4		62,2
SANDE	FREQUENCIA COM MEMOS DE 201 ELEITORES												
N-MAND.-A ATRIBUIR	7	791	9	17	29	6				184	546		
N-MAND.-PCP ATRIB.	0	6910	1,1	2,2	3,7	0,8				23,3	69,0		
VALDEEN	FREQUENCIA COM MEMOS DE 201 ELEITORES												
N-MAND.-A ATRIBUIR	9	365	0	9		0				146	7		
N-MAND.-PCP ATRIB.	0	7915		2,5		0,2	3			40,0			205
VARZEN DE ABRUNHAIS	FREQUENCIA COM MEMOS DE 201 ELEITORES												
N-MAND.-A ATRIBUIR	7	570	7	13	252		0,8						56,2
N-MAND.-PCP ATRIB.	0	7644	1,2	2,3	44,2						278		
VILLA NOVA DE SOUTO D'EL-REI	FREQUENCIA COM MEMOS DE 201 ELEITORES												
N-MAND.-A ATRIBUIR	7				3						54,3		
N-MAND.-PCP ATRIB.	0										4		
COUCHE DE MANGUALDE	FREQUENCIA COM MEMOS DE 201 ELEITORES												
N-MAND.-A ATRIBUIR	7	478	14	6	28	6				366	58		
N-MAND.-PCP ATRIB.	0	7617	2,9	1,3	5,9	1,3				76,4	12,1		
ABRINHOSA-A-VELHA	FREQUENCIA COM MEMOS DE 201 ELEITORES												
N-MAND.-A ATRIBUIR	7	624	7	13	22	0				6	1		
N-MAND.-PCP ATRIB.	0	7141	1,1	2,1	9,5					367	215		
ALCANTARA	FREQUENCIA COM MEMOS DE 201 ELEITORES												
N-MAND.-A ATRIBUIR	7	792	12	19	37					5	36,5		
N-MAND.-PCP ATRIB.	0	5913	1,5	2,4	4,7					31,2	60,2		
CHUS DE TAVARES	FREQUENCIA COM MEMOS DE 201 ELEITORES												
N-MAND.-A ATRIBUIR	9				0								
N-MAND.-PCP ATRIB.	0												
CUNHA ALTA	FREQUENCIA COM MEMOS DE 201 ELEITORES												
N-MAND.-A ATRIBUIR	9	731	6	15	41					385	284		
N-MAND.-PCP ATRIB.	0	6811	0,8	2,1	5,6					52,7	38,9		
CUNHA BAIXA	FREQUENCIA COM MEMOS DE 201 ELEITORES												
N-MAND.-A ATRIBUIR	9	645	8	11						5	284		
N-MAND.-PCP ATRIB.	0	6145	1,2	1,7						44,0	44,0		
ESPINHO	FREQUENCIA COM MEMOS DE 201 ELEITORES												
N-MAND.-A ATRIBUIR	9	881	9	8	28	15				496	325		
N-MAND.-PCP ATRIB.	0	6313	1,0	0,9	3,2	1,7				56,3	36,9		
FENDOS DE FACILITACAO	FREQUENCIA COM MEMOS DE 201 ELEITORES												
N-MAND.-A ATRIBUIR	9	207	1	2		0				6	3		
N-MAND.-PCP ATRIB.	0	6811	0,5	1,0		0				105	99		
FELICES	FREQUENCIA COM MEMOS DE 201 ELEITORES												
N-MAND.-A ATRIBUIR	7	266	0	4	34					50,7	47,8		
N-MAND.-PCP ATRIB.	0	8616		1,5	12,8					4	3		
LEBECHE DE MATC	FREQUENCIA COM MEMOS DE 201 ELEITORES												
N-MAND.-A ATRIBUIR	7	849	75	57	275					137	91		
N-MAND.-PCP ATRIB.	0	5619	1,9	1,5	7,1	127				51,5	34,2		
MANGUALDE	FREQUENCIA COM MEMOS DE 201 ELEITORES												
N-MAND.-A ATRIBUIR	13	674	5	9	63					2 112	1 223		
N-MAND.-PCP ATRIB.	0	495		1,8	6,3	0				54,6	31,6		
ME SOUTELA	FREQUENCIA COM MEMOS DE 201 ELEITORES												
N-MAND.-A ATRIBUIR	7	7344	1,0	1,8	12,7	3,4				264	137		
N-MAND.-PCP ATRIB.	0				1					53,3	27,7		2

DISTRITO DE VISEU

	INSCRITOS	VOTANTES	BRANCOS	MULOS	CDS	PCP/PEV	PDC	PPM	PRO	PS	PSD	UDP	G.-C.I.O.-1
PALA	NUMERO 1 050	496	3	9	26	-	-	-	-	207	251	-	-
N.-MAND.-A ATRIBUIR		472	0,6	1,8	5,2	-	-	-	-	41,7	50,6	-	-
N.-MAND.-POR ATRIB.					0	-	-	-	-	4	5	-	-
SOBRAL	NUMERO 2 104	1 165	19	30	90	-	-	-	-	593	433	-	-
N.-MAND.-A ATRIBUIR		3544	1,6	2,6	7,7	-	-	-	-	50,9	37,2	-	-
N.-MAND.-POR ATRIB.					0	-	-	-	-	5	4	-	-
TREZICI	NUMERO 528	249	8	3	14	-	-	-	-	96	128	-	-
N.-MAND.-A ATRIBUIR		472	3,2	1,2	5,6	-	-	-	-	38,6	51,4	-	-
N.-MAND.-POR ATRIB.					0	-	-	-	-	3	4	-	-
VALE DE FEMIGIO	NUMERO 802	530	14	10	20	44	-	-	-	256	184	-	-
N.-MAND.-A ATRIBUIR		6611	2,6	1,9	3,8	83	-	-	-	48,3	35,1	-	-
N.-MAND.-POR ATRIB.					0	-	-	-	-	4	3	-	-
CCM. DE NELAS													
AGUIEIRA	NUMERO 598	392	1	7	33	19	-	-	-	106	226	-	-
N.-MAND.-A ATRIBUIR		65,6	0,3	1,8	8,4	4,9	-	-	-	27,0	57,7	-	-
N.-MAND.-POR ATRIB.					0	0	-	-	-	2	5	-	-
CANAS DE SENHORIM	NUMERO 3 149	1 960	45	49	75	48	-	-	-	635	1 108	-	-
N.-MAND.-A ATRIBUIR		62,2	2,3	2,5	3,8	2,5	-	-	-	32,4	56,5	-	-
N.-MAND.-POR ATRIB.					0	0	-	-	-	3	6	-	-
CAPVALHAL BE DONCO	NUMERO 980	620	6	29	17	164	-	-	-	256	148	-	-
N.-MAND.-A ATRIBUIR		63,3	1,0	4,7	2,7	26,5	-	-	-	41,3	23,9	-	-
N.-MAND.-POR ATRIB.					0	2	-	-	-	3	2	-	-
LAPA DE LOBO	NUMERO 717	587	2	11	1,9	-	-	-	-	326	237	-	-
N.-MAND.-A ATRIBUIR		81,9	0,3	1,9	1,9	-	-	-	-	55,5	40,4	-	-
N.-MAND.-POR ATRIB.					0	-	-	-	-	22	3	-	-
MCREIRA	NUMERO 803	506	4	20	54	6	-	-	-	222	200	-	-
N.-MAND.-A ATRIBUIR		63,0	0,8	4,0	10,7	1,2	-	-	-	43,9	34,5	-	-
N.-MAND.-POR ATRIB.					0	0	-	-	-	1,63	65	-	-
NELAS	NUMERO 2 947	1 993	39	28	78	28	-	-	-	58,4	33,0	-	-
N.-MAND.-A ATRIBUIR		67,6	2,0	1,4	3,9	1,4	-	-	-	6	3	-	-
N.-MAND.-POR ATRIB.					0	0	-	-	-	179	284	-	-
SANTAR	NUMERO 1 041	714	8	21	-	222	-	-	-	25,1	39,8	-	-
N.-MAND.-A ATRIBUIR		68,6	1,1	2,9	-	31,1	-	-	-	2	4	-	-
N.-MAND.-POR ATRIB.					0	0	-	-	-	432	310	-	-
SENHORIM	NUMERO 1 362	770	13	15	-	-	-	-	-	56,1	40,3	-	-
N.-MAND.-A ATRIBUIR		56,5	1,7	2,0	-	-	-	-	-	5	4	-	-
N.-MAND.-POR ATRIB.					0	-	-	-	-	283	298	-	-
VILAP SECO	NUMERO 754	631	7	18	25	-	-	-	-	44,9	47,2	-	-
N.-MAND.-A ATRIBUIR		83,7	1,1	2,9	4,0	-	-	-	-	6	3	-	-
N.-MAND.-POR ATRIB.					0	-	-	-	-	3	4	-	-
CENC. DE OLIVEIRA DE FRADES													
ARCA	NUMERO 392	326	4	3	145	12	-	-	-	-	162	-	-
N.-MAND.-A ATRIBUIR		83,2	1,2	0,9	44,5	3,7	-	-	-	-	49,7	-	-
N.-MAND.-POR ATRIB.					3	0	-	-	-	308	471	-	-
ARCOZELO DAS MAIAS	NUMERO 1 396	1 019	12	18	210	-	-	-	-	30,2	46,2	-	-
N.-MAND.-A ATRIBUIR		73,0	1,2	1,8	20,6	-	-	-	-	3	4	-	-
N.-MAND.-POR ATRIB.					2	-	-	-	-	108	170	-	-
DESTA MANC.-PCP ATRIB.	NUMERO 415	335	5	1	51	-	-	-	-	32,2	50,8	-	-
N.-MAND.-A ATRIBUIR		80,7	1,5	0,3	15,2	-	-	-	-	2	4	-	-
N.-MAND.-POR ATRIB.					0	-	-	-	-	111	473	-	-
OLIVEIRA DE FRADES	NUMERO 1 374	1 107	5	14	475	29	-	-	-	10,0	42,7	-	-
N.-MAND.-A ATRIBUIR		80,6	0,5	1,3	42,9	2,0	-	-	-	1	4	-	-
N.-MAND.-POR ATRIB.					0	-	-	-	-	183	380	-	-
PINHEIRO	NUMERO 1 093	780	13	9	235	-	-	-	-	18,3	48,1	-	-
N.-MAND.-A ATRIBUIR		71,4	1,7	1,2	30,1	-	-	-	-	62	148	-	-
N.-MAND.-POR ATRIB.					3	-	-	-	-	21,9	52,3	-	-
REIGOSO	NUMERO 314	283	1	0	72	-	-	-	-	83	413	-	-
N.-MAND.-A ATRIBUIR		90,1	0,4	0,0	25,4	-	-	-	-	10,2	50,6	-	-
N.-MAND.-POR ATRIB.					2	-	-	-	-	1	5	-	-
RIBEIRADIO	NUMERO 1 049	817	8	16	297	-	-	-	-	131	140	-	-
N.-MAND.-A ATRIBUIR		77,9	1,0	2,0	36,4	-	-	-	-	28,1	30,0	-	-
N.-MAND.-POR ATRIB.					3	-	-	-	-	125	209	-	-
SAC. MANC.-PCP ATRIB.	NUMERO 593	467	8	3	185	-	-	-	-	2	2	-	-
N.-MAND.-A ATRIBUIR		78,8	1,7	0,6	39,6	-	-	-	-	2	2	-	-
N.-MAND.-POR ATRIB.					0	-	-	-	-	25,9	43,3	-	-
SAC VICENTE DE LAFES	NUMERO 598	683	4	4	143	-	-	-	-	2	3	-	-
N.-MAND.-A ATRIBUIR		80,8	0,8	0,8	29,2	-	-	-	-	75	102	-	-
N.-MAND.-POR ATRIB.					-	-	-	-	-	40,3	54,8	-	-
SEJAES	NUMERO 230	186	7	2	-	-	-	-	-	155	31,6	-	-
N.-MAND.-A ATRIBUIR		80,9	3,8	1,1	-	-	-	-	-	42,2	31,2	-	-
N.-MAND.-POR ATRIB.					0	-	-	-	-	3	2	-	-
SCUTO DE LAFES	NUMERO 463	367	8	7	81	-	-	-	-	230	153	-	-
N.-MAND.-A ATRIBUIR		79,3	2,2	1,9	22,1	-	-	-	-	18,4	59,8	-	-
N.-MAND.-POR ATRIB.					2	-	-	-	-	1	5	-	-
VARZIELAS	NUMERO 438	311	4	2	43	32	-	-	-	6	-	-	-
N.-MAND.-A ATRIBUIR		71,0	1,3	0,6	13,8	10,3	-	-	-	74,0	-	-	-
N.-MAND.-POR ATRIB.					1	0	-	-	-	47	153	-	-
CENC. DE PENALVA DO CASTELO													
ANTAS	NUMERO 327	256	5	15	36	-	-	-	-	47	153	-	-
N.-MAND.-A ATRIBUIR		78,3	2,0	5,9	14,1	-	-	-	-	18,4	59,8	-	-
N.-MAND.-POR ATRIB.					1	-	-	-	-	1	5	-	-

CESTELE DE PENALVA N-MAND.-A. ATRIBUIR N-MAND.-PCP. ATRIB.	9 0	NUMERO PERC. MAND.	1 259 53,5	673 0,6	29 4,3	160 23,8	217 32,2	263 39,1
ESPOLFE N-MAND.-A. ATRIBUIR N-MAND.-PCP. ATRIB.	7 0	NUMERO PERC. MAND.	457 320	0,6 0,6	4 1,3	128 40,0	19 5,9	167 52,2
GEFMIL N-MAND.-A. ATRIBUIR N-MAND.-PCP. ATRIB.	7 0	NUMERO PERC. MAND.	433 77,1	0,3 0,3	4 1,2	165 49,4	0 38,9	4 10,5
INSUA N-MAND.-A. ATRIBUIR N-MAND.-PCP. ATRIB.	9 0	NUMERO PERC. MAND.	1 633 73,2	1,6 1,5	37 3,1	559 46,7	337 28,2	0 20,7
LUSINDE N-MAND.-A. ATRIBUIR N-MAND.-PCP. ATRIB.	7 0	NUMERO PERC. MAND.	290 176	4 2,3	1 0,4	4 21,0	58 33,0	76 43,2
MARELL N-MAND.-A. ATRIBUIR N-MAND.-PCP. ATRIB.	7 0	NUMERO PERC. MAND.	258 192	3 1,6	9 4,7	50 26,0	59 30,7	71 37,0
PINDO N-MAND.-A. ATRIBUIR N-MAND.-PCP. ATRIB.	8 0	NUMERO PERC. MAND.	1 913 63,7	1,0 0,8	25 2,1	106 8,7	2 41,1	3 64,7
REAL N-MAND.-A. ATRIBUIR N-MAND.-PCP. ATRIB.	7 0	NUMERO PERC. MAND.	289 214	5 2,3	3 1,4	55 25,7	3 25,2	6 45,3
SEZURES N-MAND.-A. ATRIBUIR N-MAND.-PCP. ATRIB.	7 0	NUMERO PERC. MAND.	782 69,7	2 0,4	20 3,7	48 8,8	2 28,2	3 19,2
TRANCZELOS N-MAND.-A. ATRIBUIR N-MAND.-PCP. ATRIB.	7 0	NUMERO PERC. MAND.	333 75,1	1 0,4	10 4,0	0 —	14 48,0	119 47,4
VILA COVA DO COVELCO N-MAND.-A. ATRIBUIR N-MAND.-PCP. ATRIB.	7 0	NUMERO PERC. MAND.	339 79,1	1 0,4	14 5,2	37 13,8	52 19,4	164 61,2
CCAG. DE PENEDONO								
ANIAS N-MAND.-A. ATRIBUIR N-MAND.-PCP. ATRIB.	7 0	NUMERO PERC. MAND.	329 195	6 3,1	7 3,6	—	74 38,0	108 55,4
BESELGA N-MAND.-A. ATRIBUIR N-MAND.-PCP. ATRIB.	7 0	NUMERO PERC. MAND.	411 66,9	11 4,0	8 2,9	—	103 37,3	153 55,6
CASTAINCC N-MAND.-A. ATRIBUIR N-MAND.-PCP. ATRIB.	7 0	NUMERO PERC. MAND.	205 74,2	4 2,6	3 2,0	—	51 33,6	94 61,8
GRANJA N-MAND.-A. ATRIBUIR N-MAND.-PCP. ATRIB.	7 0	NUMERO PERC. MAND.	242 78,9	2 1,1	0 0,0	101 52,9	3 —	88 46,1
OURIZINH. N-MAND.-A. ATRIBUIR N-MAND.-PCP. ATRIB.	7 0	NUMERO PERC. MAND.	223 76,2	2 1,2	5 2,9	101 59,4	3 —	62 36,5
PENEDONO N-MAND.-A. ATRIBUIR N-MAND.-PCP. ATRIB.	7 0	NUMERO PERC. MAND.	780 557	9 1,6	17 3,1	4 6,9	—	3 36,5
PENELA DA BEIRA N-MAND.-A. ATRIBUIR N-MAND.-PCP. ATRIB.	7 0	NUMERO PERC. MAND.	430 274	8 2,9	11 4,0	1 —	214 38,4	248 44,5
PCVOA DE PENELA N-MAND.-A. ATRIBUIR N-MAND.-PCP. ATRIB.	7 0	NUMERO PERC. MAND.	378 67,2	1 0,4	13 5,1	42 16,5	197 21,2	197 71,9
SCOIC N-MAND.-A. ATRIBUIR N-MAND.-PCP. ATRIB.	7 0	NUMERO PERC. MAND.	364 68,4	21 8,4	16 6,4	—	46 18,9	150 54,5
CCNC. DE RESENDE								
ANEADE N-MAND.-A. ATRIBUIR N-MAND.-PCP. ATRIB.	7 0	NUMERO PERC. MAND.	841 76,1	7 1,1	21 3,3	—	229 35,8	383 59,8
BARRO N-MAND.-A. ATRIBUIR N-MAND.-PCP. ATRIB.	9 0	NUMERO PERC. MAND.	1 114 41,5	17 3,7	22 4,8	136 29,4	2 —	5 28,7
CARQUERE N-MAND.-A. ATRIBUIR N-MAND.-PCP. ATRIB.	7 0	NUMERO PERC. MAND.	699 73,4	9 1,8	13 2,5	3 —	60 11,7	6 37,4
FEIÇAG N-MAND.-A. ATRIBUIR N-MAND.-PCP. ATRIB.	7 0	NUMERO PERC. MAND.	324 188	19 10,1	1 0,5	—	1 —	6 16,8
FELGUEIRAS N-MAND.-A. ATRIBUIR N-MAND.-PCP. ATRIB.	7 0	NUMERO PERC. MAND.	364 81,6	0,3 1,0	3 1,0	—	—	7 89,4
FEITIL N-MAND.-A. ATRIBUIR N-MAND.-PCP. ATRIB.	7 0	NUMERO PERC. MAND.	479 71,2	8 2,4	8 2,4	—	107 36,0	186 62,6
MICHAES N-MAND.-A. ATRIBUIR N-MAND.-PCP. ATRIB.	7 0	NUMERO PERC. MAND.	381 65,9	4 1,6	3 1,2	—	2 135	5 55,7
OVADAS N-MAND.-A. ATRIBUIR N-MAND.-PCP. ATRIB.	7 0	NUMERO PERC. MAND.	200 75,5	8 5,3	2 1,3	—	3 —	244 97,2
PACHOÇA N-MAND.-A. ATRIBUIR N-MAND.-PCP. ATRIB.	7 0	NUMERO PERC. MAND.	351 75,5	8 5,3	2 1,3	—	—	141 93,4

DISTRITO DE VISEU

	NUMERO	INSCRITOS	VOTANTES	BRANCOS	NULOS	CDS	PCP/PEV	PDC	PPM	PRO	PS	PSD	UDP	G.CID..1
SATAD N-MAND.-A ATRIBUIR	9	2 138	1 481	12	36	497	-	-	-	-	175	761	-	-
N-MAND.-POR ATRIB.	0		69+3	0+8	2+4	33+6	-	-	-	-	11+8	51+4	-	-
SILVA DE CIMA N-MAND.-A ATRIBUIR	7	600	400	4	11	234	-	-	-	-	1	5	-	-
N-MAND.-POR ATRIB.	0		66+7	1+0	2+8	58+5	-	-	-	-	3+8	34+0	-	-
VILA LONGA N-MAND.-A ATRIBUIR	7	283	189	2	6	111	-	-	-	-	0	7	-	-
N-MAND.-POR ATRIB.	0		66+8	1+1	3+2	58+7	-	-	-	-	-	37+0	-	-
CCNG. DE SERNANCELHE														
ARNAS N-MAND.-A ATRIBUIR	7	296	234	3	1	137	-	-	-	-	-	93	-	-
N-MAND.-POR ATRIB.	0		79+1	1+3	0+4	58+6	-	-	-	-	-	39+7	-	-
CAREGAL N-MAND.-A ATRIBUIR	7	615	464	4	4	157	-	-	-	-	-	3	-	-
N-MAND.-POR ATRIB.	0		75+5	0+9	0+9	33+8	-	-	-	-	-	29+9	-	-
CHSENDO N-MAND.-A ATRIBUIR	7	307	250	0	2	118	-	-	-	-	-	5	-	-
N-MAND.-POR ATRIB.	0		81+4	0+0	0+8	47+2	-	-	-	-	-	52+0	-	-
COMBA N-MAND.-A ATRIBUIR	7	328	246	0	1	108	-	-	-	-	-	13+7	-	-
N-MAND.-POR ATRIB.	0		75+0	0+0	0+4	43+9	-	-	-	-	-	55+7	-	-
ESPIQUEL	0													
FEFELEIR	7	591	398	6	8	181	-	-	-	-	45	158	-	-
N-MAND.-POR ATRIB.	0		67+3	1+5	2+0	45+5	-	-	-	-	11+3	39+7	-	-
FCNTE ARCADEA N-MAND.-A ATRIBUIR	7	333	288	1	9	136	-	-	-	-	-	3	-	-
N-MAND.-POR ATRIB.	0		80+5	0+4	3+4	50+8	-	-	-	-	-	122	-	-
FEITEIRINH	7	291	238	0	7	89	-	-	-	-	-	45+5	-	-
N-MAND.-POR ATRIB.	0		81+8	0+0	2+9	37+4	-	-	-	-	-	60	-	-
GRANJAL	7	291	238	0	7	89	-	-	-	-	-	60	-	-
N-MAND.-A ATRIBUIR	0													
LAPOSA N-MAND.-A ATRIBUIR	7	236	183	4	4	64	-	-	-	-	34+5	25+2	-	-
N-MAND.-POR ATRIB.	0		77+5	2+2	2+2	35+0	-	-	-	-	-	11+2	-	-
MACIEIRA N-MAND.-A ATRIBUIR	7	314	239	5	3	95	-	-	-	-	-	5	-	-
N-MAND.-POR ATRIB.	0		76+1	2+1	1+3	39+8	-	-	-	-	-	136	-	-
QUINTELA N-MAND.-A ATRIBUIR	7	397	280	1	7	-	-	-	-	-	-	4	-	-
N-MAND.-POR ATRIB.	0		70+5	0+4	2+5	-	-	-	-	-	-	56+9	-	-
SARZEGAL N-MAND.-A ATRIBUIR	7	529	370	9	10	104	-	-	-	-	-	4	-	-
N-MAND.-POR ATRIB.	0		69+9	2+4	2+7	28+1	-	-	-	-	-	50+7	-	-
SERFANDELHE N-MAND.-A ATRIBUIR	7	858	659	13	11	257	-	-	-	-	-	4	-	-
N-MAND.-POR ATRIB.	0		76+8	2+0	1+7	39+0	-	-	-	-	60	318	-	-
VILA DA PONTE N-MAND.-A ATRIBUIR	7	390	340	0	9	143	-	-	-	-	9+1	48+3	-	-
N-MAND.-POR ATRIB.	0		87+2	0+0	2+7	42+1	-	-	-	-	0	17+9	-	-
COM. DE TABUACO														
AFORICC N-MAND.-A ATRIBUIR	7	415	334	0	4	156	-	-	-	-	-	174	-	-
N-MAND.-POR ATRIB.	0		80+5	0+0	1+2	46+7	-	-	-	-	-	52+1	-	-
ARCOS N-MAND.-A ATRIBUIR	7	255	186	1	3	140	-	-	-	-	-	4	-	-
N-MAND.-POR ATRIB.	0		72+9	0+5	1+6	75+3	-	-	-	-	-	22+6	-	-
BARCOIS N-MAND.-A ATRIBUIR	7	556	447	2	13	236	-	-	-	-	-	1	-	-
N-MAND.-POR ATRIB.	0		80+4	0+5	2+9	52+4	-	-	-	-	-	196	-	-
CHVAES N-MAND.-A ATRIBUIR	7	447	301	4	10	106	-	-	-	-	-	3	-	-
N-MAND.-POR ATRIB.	0		67+3	1+3	3+3	35+2	-	-	-	-	-	60+1	-	-
DESEJCSA N-MAND.-A ATRIBUIR	7	203	169	2	3	49	-	-	-	-	-	5	-	-
N-MAND.-POR ATRIB.	0		83+3	1+2	1+8	29+0	-	-	-	-	-	115	-	-
GRANJA DO TEOO N-MAND.-A ATRIBUIR	7	278	228	3	2	32	-	-	-	-	-	68+5	-	-
N-MAND.-POR ATRIB.	0		82+0	1+3	0+9	14+0	-	-	-	-	-	191	-	-
GRANJA DO TEOO N-MAND.-A ATRIBUIR	7	278	228	3	2	32	-	-	-	-	-	68+5	-	-
N-MAND.-POR ATRIB.	0		82+0	1+3	0+9	14+0	-	-	-	-	-	191	-	-
LONGA N-MAND.-A ATRIBUIR	7	395	309	2	8	208	-	-	-	-	-	6	-	-
N-MAND.-POR ATRIB.	0		78+2	0+7	2+6	67+3	-	-	-	-	-	91	-	-
PARADELA N-MAND.-A ATRIBUIR	7	218	177	0	6	90	-	-	-	-	-	2	-	-
N-MAND.-POR ATRIB.	0		81+2	1+7	3+4	50+9	-	-	-	-	-	78	-	-
PINHEIROS N-MAND.-A ATRIBUIR	7	218	177	0	6	90	-	-	-	-	-	2	-	-
N-MAND.-POR ATRIB.	0		81+2	1+7	3+4	50+9	-	-	-	-	-	78	-	-

SAO SEBASTIAO N-MAND-A ATRIBUIR N-MAND-POR ATRIB.	9 0	NUMERO PERC. MAND.	1 782 54,8 1,5	6 0,6 1,5	15 15,7	153		258 28,4		545 55,4			
SERRETA N-MAND-A ATRIBUIR N-MAND-POR ATRIB.	7 0	NUMERO PERC. MAND.	378 59,3 1,5	3 1,3 0,9	2 2,1	1 1,1		62 27,7		130 58,0			
TERREIRA N-MAND-A ATRIBUIR N-MAND-POR ATRIB.	9 0	NUMERO PERC. MAND.	1 407 81,7 50,8	12 1,5 1,4	11 1,4	33 4,0	84 5,4 0	378 46,3 5		329 40,3 4	10 1,2		
COM. DE CALHETA													
CALHETA N-MAND-A ATRIBUIR N-MAND-POR ATRIB.	9 0	NUMERO PERC. MAND.	1 010 65,1 271	7 1,1 0,6	4 0,6	74 11,3		284 43,2		208 43,8			
NORTE PEQUENO N-MAND-A ATRIBUIR N-MAND-POR ATRIB.	7 0	NUMERO PERC. MAND.	271 73,4 1,6	0 0,0 2,0	4 2,0	32 16,1		41 28,8		122 61,3			
RIBEIRA SECA N-MAND-A ATRIBUIR N-MAND-POR ATRIB.	9 0	NUMERO PERC. MAND.	1 090 65,7 40,3	0 0,0 0,0	7 1,1	38 5,8		380 45,7		312 47,5			
SANTO ANTAO N-MAND-A ATRIBUIR N-MAND-POR ATRIB.	7 0	NUMERO PERC. MAND.	939 55,4 59,0	6 1,1 3,1	17 3,1					286 31,6		245 44,2	
TOMBEIR SPA DO ROSARIO N-MAND-A ATRIBUIR N-MAND-POR ATRIB.	7 0	NUMERO PERC. MAND.	483 74,7	1 0,3	5 1,4	35 9,7		70 19,4		250 69,3			
COM. DE SANTA CRUZ DA GRACIOSA													
GUADALUPE N-MAND-A ATRIBUIR N-MAND-POR ATRIB.	9 0	NUMERO PERC. MAND.	1 456 905 62,4	12 1,3	10 1,1			185 18,2		718 79,3			
LUZ N-MAND-A ATRIBUIR N-MAND-POR ATRIB.	7 0	NUMERO PERC. MAND.	748 52,9	6 1,5	6 1,5			91 23,6		299 73,7			
PRAIEIS MATEUS N-MAND-A ATRIBUIR N-MAND-POR ATRIB.	7 0	NUMERO PERC. MAND.	747 46,4 60,5	12 2,6	12 2,6			167 36,0		273 58,8			
SANTA CRUZ DA GRACIOSA N-MAND-A ATRIBUIR N-MAND-POR ATRIB.	9 0	NUMERO PERC. MAND.	1 410 89,4 63,6	15 1,7	6 0,7			511 57,0		364 40,4			
COM. DE VELAS													
MANDASISTA BARBARAJ N-MAND-A ATRIBUIR N-MAND-POR ATRIB.	7 0	NUMERO PERC. MAND.	392 245 67,4	6 2,3	6 2,3					133 56,2		120 45,3	
NORTE GRANDE INEVES N-MAND-A ATRIBUIR N-MAND-POR ATRIB.	7 0	NUMERO PERC. MAND.	601 78,0	6 1,3	4 0,9					330 70,6			
RESEIS N-MAND-A ATRIBUIR N-MAND-POR ATRIB.	7 0	NUMERO PERC. MAND.	477 68,2 49,7	5 1,1	18 3,9					251 56,3			
SANTO APAREADO N-MAND-A ATRIBUIR N-MAND-POR ATRIB.	7 0	NUMERO PERC. MAND.	687 72,3	7 1,6	5 1,0					311 62,4		147 29,6	
URTELINHAIS MATEUS N-MAND-A ATRIBUIR N-MAND-POR ATRIB.	7 0	NUMERO PERC. MAND.	624 68,4	3 0,7	7 1,6					152 35,6			
V S JONES N-MAND-A ATRIBUIR N-MAND-POR ATRIB.	9 0	NUMERO PERC. MAND.	1 430 72,5	11 1,1	11 1,1	20 1,9				586 54,6			
COM. DE PRAIA DA VITORIA													
AGULVA N-MAND-A ATRIBUIR N-MAND-POR ATRIB.	9 0	NUMERO PERC. MAND.	1 447 903 62,4	13 1,4	7 0,8					474 52,5			
BISCAIA N-MAND-A ATRIBUIR N-MAND-POR ATRIB.	9 0	NUMERO PERC. MAND.	1 152 69,7 60,5	4 0,6	13 1,9	23 3,3				247 35,4			
CABO DA PRAIA N-MAND-A ATRIBUIR N-MAND-POR ATRIB.	7 0	NUMERO PERC. MAND.	895 528 59,0	7 1,3	7 1,3					309 58,5			
FONTE DO BASTARDO N-MAND-A ATRIBUIR N-MAND-POR ATRIB.	7 0	NUMERO PERC. MAND.	772 63,9	7 1,4	5 1,0					173 62,5			
FONTEINHAS N-MAND-A ATRIBUIR N-MAND-POR ATRIB.	9 0	NUMERO PERC. MAND.	1 224 58,8	9 1,3	7 1,0					351 37,1			
LAJES N-MAND-A ATRIBUIR N-MAND-POR ATRIB.	9 0	NUMERO PERC. MAND.	3 046 1 382 45,4	16 1,2	8 0,6	18 1,3				799 57,8			
PRAIA DE CASTELHANO N-MAND-A ATRIBUIR N-MAND-POR ATRIB.	9 13	NUMERO PERC. MAND.	5 324 47,8	45 1,8	21 0,8	51 2,0				1 494 36,7			
QUATRO RIBEIRAS N-MAND-A ATRIBUIR N-MAND-POR ATRIB.	7 0	NUMERO PERC. MAND.	436 71,8	3 1,0	2 0,6					144 46,0			

REGIÃO AUTÓNOMA DOS AÇORES (ANGRA DO HEROÍSMO)

	INSCRITOS	VOTANTES	BRANCOS	NULOS	CDS	PCP/PEV	PDA	PS	PS/CDS	PSD	UDP	G.C.I.O.-1
SAC BRAS	765	535	3	9	42	-	-	207	-	274	-	-
N.-MAND.-A ATRIBUIR		69,9	0,6	1,7	7,9	-	-	38,7	-	51,2	-	-
N.-MAND.-POR ATRIB.	0				0	-	-	3	-	4	-	-
VILIA NOVA	1 531	874	6	6	-	-	-	342	-	500	-	-
N.-MAND.-A ATRIBUIR		57,1	0,7	0,7	-	-	-	39,1	-	57,2	-	-
N.-MAND.-POR ATRIB.	0				-	-	-	4	-	5	-	-

REGIÃO AUTÓNOMA DOS AÇORES (HORTA)

	INSCRITOS	VOTANTES	BRANCOS	NULOS	CDS	PCP/PEV	PDA	PS	PS/CDS	PSD	UDP	G.C.I.O.-1
CONC. DE COFVO												
CEPVO												
CONC. DE HERTA												

A FREGUESIA MAD DISP E DE ORGÃOS PRÓPRIOS

CAPELO	350	278	0	7	-	-	-	144	-	127	-	-
N.-MAND.-A ATRIBUIR		79,4	0,0	2,5	-	-	-	51,8	-	45,7	-	-
N.-MAND.-POR ATRIB.	0				-	-	-	3	-	3	-	-
CASTELO BRANCO	992	672	7	2	-	-	-	238	-	394	-	-
N.-MAND.-A ATRIBUIR		67,7	1,0	0,3	-	-	-	35,4	-	58,6	-	-
N.-MAND.-POR ATRIB.	0				-	-	-	3	-	4	-	-
CELOS AND. A ATRIBUIR	922	686	4	11	104	-	-	-	-	296	-	271
N.-MAND.-A ATRIBUIR		74,4	0,6	1,6	15,2	-	-	-	-	43,2	-	39,5
N.-MAND.-POR ATRIB.	0				-	-	-	-	-	3	-	-
FETEIRA	1 020	570	3	4	25	-	-	383	-	152	-	-
N.-MAND.-A ATRIBUIR		57,0	0,5	0,7	4,3	-	-	65,9	-	26,7	-	-
N.-MAND.-POR ATRIB.	0				-	-	-	6	-	26,7	-	-
FLAMENGOS	1 010	686	9	3	0	-	-	270	-	388	-	-
N.-MAND.-A ATRIBUIR		67,9	1,3	0,4	-	-	-	39,4	-	56,6	-	-
N.-MAND.-POR ATRIB.	0				-	-	-	4	-	5	-	-
H ANGUSTIAS	2 195	1 309	19	16	30	-	-	585	-	573	-	-
N.-MAND.-A ATRIBUIR		59,6	1,5	1,2	2,3	-	-	44,7	-	43,8	-	-
N.-MAND.-POR ATRIB.	0				-	-	-	5	-	4	-	-
H CONCEICAD	1 036	618	12	6	20	-	-	301	-	260	-	-
N.-MAND.-A ATRIBUIR		59,7	1,9	1,0	3,2	-	-	46,7	-	42,1	-	-
N.-MAND.-POR ATRIB.	0				-	-	-	5	-	4	-	-
H MATRIZ A ATRIBUIR	2 082	1 285	20	6	51	-	-	533	-	575	-	-
N.-MAND.-A ATRIBUIR		61,7	1,6	0,5	4,0	-	-	43,0	-	44,8	-	-
N.-MAND.-POR ATRIB.	0				-	-	-	5	-	5	-	-
PEDRO RIGUEL	507	317	2	2	0	-	-	132	-	169	-	-
N.-MAND.-A ATRIBUIR		62,5	0,6	0,6	-	-	-	42,8	-	53,2	-	-
N.-MAND.-POR ATRIB.	0				-	-	-	3	-	4	-	-
PPATA DO ALMOARIFE	544	380	9	0	-	-	-	160	-	160	-	198
N.-MAND.-A ATRIBUIR		69,9	2,4	0,0	-	-	-	42,1	-	42,1	-	52,1
N.-MAND.-POR ATRIB.	0				-	-	-	-	-	3	-	4
PRATA DO NORTE	FREGUESIA COM MENOS DE 201 ELEITORES											
RIBEIRINHA	372	228	3	1	-	-	-	66	-	151	-	-
N.-MAND.-A ATRIBUIR		61,3	1,3	0,4	-	-	-	29,0	-	66,2	-	-
N.-MAND.-POR ATRIB.	0				-	-	-	2	-	5	-	-
SALAO	340	277	3	2	62	-	-	52	-	158	-	-
N.-MAND.-A ATRIBUIR		76,9	1,1	0,7	22,4	-	-	18,8	-	57,0	-	-
N.-MAND.-POR ATRIB.	0				-	-	-	1	-	5	-	-

CONC. DE LAJES DAS FLORES

FAJA GRANDE	224	146	5	0	-	-	-	47	-	61	-	-
N.-MAND.-A ATRIBUIR		65,2	3,4	0,0	-	-	-	32,2	-	41,8	-	-
N.-MAND.-POR ATRIB.	0				-	-	-	2	-	3	-	-
FAZANHA	FREGUESIA COM MENOS DE 201 ELEITORES											
FAZANHA	246	178	3	1	-	-	-	45	-	47	-	-
N.-MAND.-A ATRIBUIR		72,4	1,7	0,6	-	-	-	25,3	-	26,4	-	-
N.-MAND.-POR ATRIB.	0				-	-	-	2	-	2	-	-
LAJEDO	FREGUESIA COM MENOS DE 201 ELEITORES											
LAJEDO	512	338	20	8	-	-	-	46	-	136	-	83
N.-MAND.-A ATRIBUIR		66,0	5,9	2,4	-	-	-	13,6	-	40,2	-	24,6
N.-MAND.-POR ATRIB.	0				-	-	-	1	-	3	-	2
LORREIA	FREGUESIA COM MENOS DE 201 ELEITORES											
LOSTOIRO	FREGUESIA COM MENOS DE 201 ELEITORES											

CONC. DE LAJES DO PICO

CALHETA DE NESQUIH	373	228	1	1	-	-	-	58	-	148	-	-
N.-MAND.-A ATRIBUIR		61,1	0,4	0,4	-	-	-	25,4	-	73,7	-	-
N.-MAND.-POR ATRIB.	0				-	-	-	2	-	5	-	-
LAJES DO PICO	1 549	947	21	4	-	-	-	616	-	304	-	-
N.-MAND.-A ATRIBUIR		61,1	2,2	0,4	-	-	-	65,1	-	32,3	-	-
N.-MAND.-POR ATRIB.	0				-	-	-	6	-	3	-	-
PIEDADE	785	588	9	9	-	-	-	269	-	301	-	-
N.-MAND.-A ATRIBUIR		74,9	1,5	1,5	-	-	-	45,8	-	51,2	-	-
N.-MAND.-POR ATRIB.	0				-	-	-	3	-	4	-	-

MUNICÍPIO		NUMERO	PERC.	BRANÇOS	NULOS	CDs	PCP/PEV	PDA	PS	PS/CDs	PSD	UDP	G.CID.1
REGIÃO AUTÓNOMA DOS AÇORES (PONTA DELGADA)													
CONC. DE MADALENA													
RIBEIRAS	N-MAND.-A ATRIBUIR	943	647	5	0,4	—	—	—	351	—	274	—	—
	N-MAND.-POR ATRIB.		68+6	0,8		—	2,0	—	54+3	—	42+4	—	—
RIBEIRINHA	N-MAND.-A ATRIBUIR	405	318	2	0,6	—	—	—	183	—	131	—	—
	N-MAND.-POR ATRIB.		78+5	0,6		—	—	—	57+4	—	41+2	—	—
SAC JOÃO	N-MAND.-A ATRIBUIR	432	333	5	1,2	—	—	—	121	—	203	—	—
	N-MAND.-POR ATRIB.		77+1	1,5		—	—	—	36+3	—	61+0	—	—
CONC. DE MADALENA													
BANDEIRAS	N-MAND.-A ATRIBUIR	413	295	4	5	—	—	—	77	—	187	—	—
	N-MAND.-POR ATRIB.		71+4	1,4		—	—	—	26+1	—	63+4	—	—
CARDELARIA	N-MAND.-A ATRIBUIR	861	596	6	2	—	—	—	347	—	394	—	—
	N-MAND.-POR ATRIB.		69+2	1,0		—	7,9	—	58+2	—	32+6	—	—
CRÍACAC VELHA	N-MAND.-A ATRIBUIR	640	464	11	13	—	—	—	44	—	180	—	—
	N-MAND.-POR ATRIB.		72+5	2,4		—	—	—	9+5	—	38+8	—	—
MALENCA	N-MAND.-A ATRIBUIR	1 628	966	17	8	—	—	—	461	—	463	—	—
	N-MAND.-POR ATRIB.		59+3	1,8		—	1,8	—	47+7	—	41+2	—	—
SAC CAETANO	N-MAND.-A ATRIBUIR	470	379	2	3	—	—	—	204	—	168	—	—
	N-MAND.-POR ATRIB.		80+6	0,5		—	—	—	54+4	—	44+3	—	—
SAC MATEUS	N-MAND.-A ATRIBUIR	687	552	12	9	—	—	—	238	—	293	—	—
	N-MAND.-POR ATRIB.		80+4	2,2		—	—	—	43+1	—	53+1	—	—
CONC. DE SANTA CRUZ DAS FLORES													
CAVEIRA													
PREGUESIA COM MEMOS DE 201 ELEITORES													
PREGUESIA COM MEMOS DE 201 ELEITORES													
PONTA DELGADA	N-MAND.-A ATRIBUIR	413	333	9	4	—	—	—	132	—	182	—	—
	N-MAND.-POR ATRIB.		80+6	2,7		—	—	—	39+6	—	54+7	—	—
SANTA CRUZ DAS FLORES	N-MAND.-A ATRIBUIR	1 420	1 028	17	11	—	—	—	302	—	567	—	—
	N-MAND.-POR ATRIB.		72+4	1,7		—	—	—	29+4	—	55+2	—	—
CONC. DE SAC ROQUE DO PICO													
PRAÍNSHA	N-MAND.-A ATRIBUIR	530	358	8	3	—	—	—	220	—	127	—	—
	N-MAND.-POR ATRIB.		67+6	2,2		—	—	—	61+5	—	35+5	—	—
SANTA LUZIA	N-MAND.-A ATRIBUIR	387	282	2	11	—	—	—	101	—	85	—	—
	N-MAND.-POR ATRIB.		72+9	0,7		—	—	—	35+8	—	30+1	—	—
SANTO AMAPO	N-MAND.-A ATRIBUIR	320	259	10	7	—	—	—	113	—	129	—	—
	N-MAND.-POR ATRIB.		80+9	3,9		—	—	—	43+6	—	49+8	—	—
SANTO ANTONIO	N-MAND.-A ATRIBUIR	637	444	5	7	—	—	—	141	—	276	—	—
	N-MAND.-POR ATRIB.		69+7	1,1		—	—	—	31+8	—	60+8	—	—
SAC ROQUE DO PICO	N-MAND.-A ATRIBUIR	1 044	685	15	15	—	—	—	331	—	287	—	—
	N-MAND.-POR ATRIB.		65+6	2,2		—	—	—	48+3	—	41+9	—	—
CONC. DE SAC ROQUE DO PICO													
REGIÃO AUTÓNOMA DOS AÇORES (PONTA DELGADA)													
CONC. DE LAGOA													
AGUA DE PAU	N-MAND.-A ATRIBUIR	2 034	1 045	16	26	—	—	—	654	—	328	—	—
	N-MAND.-POR ATRIB.		51+4	1,5		—	—	—	62+6	—	31+4	—	—
CARÇUCC	N-MAND.-A ATRIBUIR	722	337	2	3	—	—	—	154	—	103	—	—
	N-MAND.-POR ATRIB.		46+7	0,6		—	—	—	45+7	—	48+4	—	—
L N SPA DE ROSARIO	N-MAND.-A ATRIBUIR	2 866	1 432	17	11	—	—	—	816	—	561	—	—
	N-MAND.-POR ATRIB.		50+0	1,2		—	—	—	57+1	—	39+2	—	—
L STA CRUZ	N-MAND.-A ATRIBUIR	1 959	1 008	12	27	—	—	—	448	—	511	—	—
	N-MAND.-POR ATRIB.		51+5	1,2		—	—	—	44+4	—	50+7	—	—
RIBEIRINHA	N-MAND.-A ATRIBUIR	391	230	2	1	—	—	—	152	—	152	—	—
	N-MAND.-POR ATRIB.		58+8	0,9		—	—	—	32+6	—	66+1	—	—
CONC. DE NORDESTE													
ACHADA	N-MAND.-A ATRIBUIR	522	351	2	3	—	—	—	192	—	149	—	—
	N-MAND.-POR ATRIB.		67+2	0,6		—	—	—	54+7	—	42+5	—	—

REGIÃO AUTÓNOMA DOS AÇORES (PONTA DELGADA)

	INSCRITOS	VOTANTES	BRANCOS	NULOS	CDS	PCP/PEV	PDA	PS	PS/CDs	PSD	UDP	G-CID-1
ACHADINHA	503	287	3	11	20	14	-	129	-	110	-	-
N-MANC.-A. ATRIBUIR		57,1	1,1	3,8	7,0	4,9		45,0		38,3		
N-MANC.-POR ATRIB.						0				3		
LOBA DA FAZENDA	847	384	4	19	-	-	-	192	-	169	-	-
N-MANC.-A. ATRIBUIR		45,3	1,0	5,0	-	-	-	50,0	-	44,0	-	-
N-MAND.-POR ATRIB.						-				3		
NOFESTE	1 035	624	16	22	146	14	-	149	-	277	-	-
N-MANC.-A. ATRIBUIR		60,3	2,4	3,5	23,4	2,2	-	23,9	-	44,4	-	-
N-MAND.-POR ATRIB.						0	-		-	5	-	-
MORDESTIMO	1 040	587	7	11	143	-	-	171	-	255	-	-
N-MANC.-A. ATRIBUIR		58,4	1,2	1,9	28,4	-	-	29,1	-	43,4	-	-
N-MAND.-POR ATRIB.						-	-		-	4	-	-
SALGA	499	283	1	8	3	-	-	5	-	17,8	-	-
N-MAND.-A. ATRIBUIR		58,7	0,4	2,8	13,4	-	-	20,5	-	62,9	-	-
N-MAND.-POR ATRIB.						-	-		-	1	-	-
SANTANA	499	317	4	3	-	5	-	137	-	148	-	-
N-MAND.-A. ATRIBUIR		63,5	1,3	1,0	-	1,6	-	43,2	-	53,0	-	-
N-MAND.-POR ATRIB.						0	-		-	4	-	-
CONC. DE PONTA DELGADA												
ARRIFES	4 392	1 144	24	18	-	66	65	-	425	546	-	-
N-MAND.-A. ATRIBUIR		28,9	2,1	1,6	-	5,8	5,7	-	37,2	67,7	-	-
N-MAND.-POR ATRIB.						0				5	-	-
BRETANHA	1 015	503	8	5	-	44	56	-	149	281	-	-
N-MANC.-A. ATRIBUIR		49,6	1,4	1,0	-	8,8	11,1	-	29,6	47,9	-	-
N-MAND.-POR ATRIB.						0				5	-	-
GANDELARIA	813	385	3	4	-	13	1	-	16,9	191	-	-
N-MAND.-A. ATRIBUIR		47,4	0,8	1,0	-	3,0	1,3	-	43,7	49,4	-	-
N-MAND.-POR ATRIB.						0				4	-	-
CAPELAS	2 444	875	12	16	-	71	20	-	222	534	-	-
N-MAND.-A. ATRIBUIR		35,9	1,4	1,8	-	8,1	2,3	-	25,4	61,0	-	-
N-MAND.-POR ATRIB.						0				7	-	-
COVÃO	778	346	2	1	-	16	3	-	9,3	231	-	-
N-MAND.-A. ATRIBUIR		44,5	0,6	0,3	-	6,6	0,9	-	24,9	66,8	-	-
N-MAND.-POR ATRIB.						0				5	-	-
FAJA DE BAIXO	2 786	1 148	19	10	-	32	-	-	672	415	-	-
N-MAND.-A. ATRIBUIR		41,2	1,7	0,9	-	2,8		-	58,5	36,2	-	-
N-MAND.-POR ATRIB.						0				3	-	-
FAJA DE EJNA	2 385	807	17	11	-	38	39	-	222	488	-	-
N-MAND.-A. ATRIBUIR		33,8	2,1	1,4	-	3,7	1,6	-	27,5	60,5	-	-
N-MAND.-POR ATRIB.						0				16	-	-
FENÁIS DA LUZ	982	477	5	11	-	24	0	-	10,7	31,6	-	-
N-MAND.-A. ATRIBUIR		48,6	1,1	2,3	-	5,6	2,9	-	22,8	48,5	-	-
N-MAND.-POR ATRIB.						0				5	-	-
FETEIRAS	939	553	4	10	-	21	21	-	34,1	156	-	-
N-MAND.-A. ATRIBUIR		58,9	0,7	1,8	-	3,8	3,4	-	61,7	28,2	-	-
N-MAND.-POR ATRIB.						0				2	-	-
GIMTECÃO	872	548	3	8	-	100	24	-	168	245	-	-
N-MAND.-A. ATRIBUIR		62,8	0,6	1,5	-	18,3	4,4	-	30,7	44,7	-	-
N-MAND.-POR ATRIB.						1				4	-	-
MOSTEIRAS	974	583	6	8	-	23	18	-	329	207	-	-
N-MAND.-A. ATRIBUIR		59,9	1,0	1,4	-	4,8	1,7	-	56,4	35,5	-	-
N-MAND.-POR ATRIB.						0				3	-	-
PD MATRIZ	4 832	2 286	40	14	-	36	110	-	1 069	1 010	7	-
N-MAND.-A. ATRIBUIR		49,4	1,8	0,8	-	1,6	0	-	46,8	44,2	0,3	-
N-MAND.-POR ATRIB.						0				4	-	-
PD S JOSÉ	7 521	3 143	72	25	-	43	9	-	1 503	1 389	19	-
N-MAND.-A. ATRIBUIR		42,1	2,3	0,8	-	2,8	2,4	-	47,7	43,9	0,5	-
N-MAND.-POR ATRIB.						0				6	-	-
PD S PEDRO	5 414	2 499	50	21	-	72	112	-	1 251	948	33	-
N-MAND.-A. ATRIBUIR		48,2	2,0	0,8	-	2,9	4,5	-	50,1	38,4	1,3	-
N-MAND.-POR ATRIB.						0				6	-	-
REVIJA	1 357	662	18	9	-	16	11	-	180	265	-	-
N-MAND.-A. ATRIBUIR		36,8	3,6	1,8	-	3,2	2,2	-	36,1	53,1	-	-
N-MAND.-POR ATRIB.						0				5	-	-
REPEDIÇOS	756	51,9	13	2,8	-	26	33	-	91	221	-	-
N-MANC.-A. ATRIBUIR		3,3	0,3	0,6	-	6,6	0,6	-	23,2	56,4	-	-
N-MANC.-POR ATRIB.						0				5	-	-
RESTO DO CAD. (LIVRAMENTO)	2 251	785	7	13	-	14	91	-	287	403	-	-
N-MAND.-A. ATRIBUIR		34,9	0,9	1,7	-	1,8	4,5	-	37,8	51,3	-	-
N-MAND.-POR ATRIB.						0				3	-	-
RESTO DO CAD. (S. JOSE)	3 413	1 334	14	16	-	70	163	-	59	519	-	-
N-MAND.-A. ATRIBUIR		39,1	1,1	1,2	-	5,2	12,7	-	41,2	38,9	-	-
N-MAND.-POR ATRIB.						0				2	-	-
SANTA BRÁGADA	608	318	5	2	-	-	-	-	127	184	-	-
N-MAND.-A. ATRIBUIR		53,8	1,6	0,6	-	-	-	-	39,9	57,9	-	-
N-MAND.-POR ATRIB.						0				4	-	-
SANTO ANTONIO	1 481	854	3	18	-	48	44	-	191	596	-	-
N-MAND.-A. ATRIBUIR		57,7	0,4	2,1	-	4,7	5,4	-	22,4	65,1	-	-
N-MAND.-POR ATRIB.						0				7	-	-
SAC VICENTE FERREIRA	979	453	5	2	-	-	13	-	246	187	-	-
N-MAND.-A. ATRIBUIR		46,3	1,1	0,4	-	-	2,9	-	54,3	41,3	-	-
N-MAND.-POR ATRIB.						0				3	-	-

SETE CIDADES	NUMERO PERC. MAND.	285	5	5	1,6	1,6	25	85	165
N-MAND.-POR ATRIB.	N-MAND.-POR ATRIB.	54,8	1,6	1,6	0	0	6,8	29,8	57,9
CCMC. DE POVOACAO									
AGUA REICITA	NUMERO PERC. MAND.	244	6	6					144
N-MAND.-A ATRIBUIR	N-MAND.-A ATRIB.	58,7	2,3	2,3					55,3
FATIAL DA TERRA	NUMERO PERC. MAND.	444	6	3					195
N-MAND.-A ATRIBUIR	N-MAND.-A ATRIB.	61,3	2,2	1,1		14			71,7
FURNAS	NUMERO PERC. MAND.	744	9	12			39		396
N-MAND.-A ATRIBUIR	N-MAND.-A ATRIB.	52,9	1,2	1,4		1,0	5,1		52,7
N SRA DOS REPEDEOS	NUMERO PERC. MAND.	544	7	12					307
N-MAND.-A ATRIBUIR	N-MAND.-A ATRIB.	1,004	1,3	2,2					34,3
PUVOLCAD	NUMERO PERC. MAND.	1,042	8	27					351
N-MAND.-A ATRIBUIR	N-MAND.-A ATRIB.	55,2	0,8	2,5		2,1	15,4		33,1
RIBEIRA DO QUELENTE	NUMERO PERC. MAND.	689	4	9			12		283
N-MAND.-A ATRIBUIR	N-MAND.-A ATRIB.	56,4	0,8	1,9		2,5	2,1		58,4
COMC. DE RIBEIRA GRANDE									
CALHETAS	NUMERO PERC. MAND.	274	7	3					129
N-MAND.-A ATRIBUIR	N-MAND.-A ATRIB.	65,5	2,4	1,1					46,7
FENAIIS DA AJUDA	NUMERO PERC. MAND.	527	3	16					305
N-MAND.-A ATRIBUIR	N-MAND.-A ATRIB.	56,8	0,4	3,0					57,9
LOMBA DA HAIA	NUMERO PERC. MAND.	523	14	9					303
N-MAND.-A ATRIBUIR	N-MAND.-A ATRIB.	50,4	2,7	1,7					57,9
LOMBA SACRAMENTO	NUMERO PERC. MAND.	172	2	0					107
N-MAND.-A ATRIBUIR	N-MAND.-A ATRIB.	61,2	1,2	0,0					62,2
MAIA	NUMERO PERC. MAND.	828	9	5					427
N-MAND.-A ATRIBUIR	N-MAND.-A ATRIB.	52,4	1,1	0,6		2,4			51,6
PIÇO DA PEDRA	NUMERO PERC. MAND.	629	11	9					309
N-MAND.-A ATRIBUIR	N-MAND.-A ATRIB.	54,7	1,8	1,4		11,0			49,1
PORTO FORMOSO	NUMERO PERC. MAND.	548	5	5					314
N-MAND.-A ATRIBUIR	N-MAND.-A ATRIB.	58,3	0,9	0,9					63,4
RABD DE PEIXE	NUMERO PERC. MAND.	1,463	22	58					819
N-MAND.-A ATRIBUIR	N-MAND.-A ATRIB.	41,8	1,5	4,0					56,0
RG CONCEICAO	NUMERO PERC. MAND.	613	15	16					276
N-MAND.-A ATRIBUIR	N-MAND.-A ATRIB.	43,1	2,5	2,6		1,5			47,5
RG MATIZ	NUMERO PERC. MAND.	1,037	29	32					444
N-MAND.-A ATRIBUIR	N-MAND.-A ATRIB.	39,7	2,8	3,1		4,9			46,2
RIBEIRA SECA	NUMERO PERC. MAND.	852	13	27					415
N-MAND.-A ATRIBUIR	N-MAND.-A ATRIB.	47,9	1,5	3,2		1,8			48,3
RIBEIRINHA	NUMERO PERC. MAND.	724	8	19					371
N-MAND.-A ATRIBUIR	N-MAND.-A ATRIB.	49,6	1,1	2,4		1,7			51,2
SANTA BARBARA	NUMERO PERC. MAND.	500	10	16					328
N-MAND.-A ATRIBUIR	N-MAND.-A ATRIB.	59,3	2,0	3,2					65,4
SAC BANGAL	NUMERO PERC. MAND.	349	4	3					133
N-MAND.-A ATRIBUIR	N-MAND.-A ATRIB.	76,2	1,1	0,8		2,3			36,0
COMC. DE VILA FRANCA DE CAMPO									
AGUA DE ALTO	NUMERO PERC. MAND.	727	8	17					329
N-MAND.-A ATRIBUIR	N-MAND.-A ATRIB.	59,6	1,1	2,3		9			45,3
PONTA GARÇA	NUMERO PERC. MAND.	1,724	6	21					1,493
N-MAND.-A ATRIBUIR	N-MAND.-A ATRIB.	63,5	0,4	1,2		0,5			66,8
RIBEIRA DAS TAINHAS	NUMERO PERC. MAND.	401	6	12					127
N-MAND.-A ATRIBUIR	N-MAND.-A ATRIB.	59,9	1,5	3,0		0,3			31,7
VFC S RIQUELME	NUMERO PERC. MAND.	1,543	20	22					1,047
N-MAND.-A ATRIBUIR	N-MAND.-A ATRIB.	52,8	1,3	1,4		0,7			67,9
VFC S PEDR	NUMERO PERC. MAND.	352	5	6					101
N-MAND.-A ATRIBUIR	N-MAND.-A ATRIB.	51,2	1,4	1,7					51,4
COMC. DE VILA DO PCATO									
ALMAGUEIRA	NUMERO PERC. MAND.	232	2	2					134
N-MAND.-A ATRIBUIR	N-MAND.-A ATRIB.	51,8	0,9	0,9					57,8

234
58,9

38
2,4

0

0

0

0

0

0

0

0

0

0

0

0

0

REGIÃO AUTÓNOMA DOS AÇORES (PONTA DELGADA)

	NUMERO	INSCRITOS	VOTANTES	BRANCOS	MULOS	CDS	PCP/PEV	PDA	PS	P.S./CDS	PSD	UOP	G.CID.1
SANTA BARBARA		446	232	0	1	34			55		142		
N-MAND.-A ATRIBUIR	7		49,8	0,0	0,4	14,7			23,7		41,2		
N-MAND.-POR ATRIB.	0										5		
SANTO ESPÍRITO		746	424	1	20	1			22,1		109		7,1
N-MAND.-A ATRIBUIR	7		54,8	0,2	4,7				52,4		25,1		16,8
N-MAND.-POR ATRIB.	0												
SAC PEDRO		593	343	5	6				16,5		107		1
N-MAND.-A ATRIBUIR	7		37,4	1,5	1,8				48,1		46,7		
N-MAND.-POR ATRIB.	0										3		
VILA DO PORTO		2 342	1 197	15	4	40			72,5		389		
N-MAND.-A ATRIBUIR	9		50,7	1,3	0,3	5,0			60,4		32,5		
N-MAND.-POR ATRIB.	0					0					3		

REGIÃO AUTÓNOMA DA MADEIRA

	NUMERO	INSCRITOS	VOTANTES	BRANCOS	MULOS	CDS	PCP/PEV	PDA	PS	P.S./CDS	PSD	UOP	G.CID.1
CONC. DE CALHETA		2 542	1 644	10	47	700			140		707		
AFCC DA CALHETA	9		64,7	0,6	2,9	42,4			11,0		43,0		
N-MAND.-A ATRIBUIR	0					4							
N-MAND.-POR ATRIB.	0												
CALHETA		2 370	1 518	22	18	339		1,2	164		963		
N-MAND.-A ATRIBUIR	9		64,1	1,5	1,2	22,3		0,8	10,8		63,4		
N-MAND.-POR ATRIB.	0					2		0			6		
ESTREITO DA CALHETA		1 243	425	7	11	108			65		434		
N-MAND.-A ATRIBUIR	9		50,3	1,1	1,8	17,3			10,4		69,4		
N-MAND.-POR ATRIB.	0					1					7		
FAJAL		1 117	723	2	8	305			25		383		
N-MAND.-A ATRIBUIR	9		64,7	0,3	1,1	42,2			3,5		53,0		
N-MAND.-POR ATRIB.	0					4					5		
JARDIM DE MAR		548	355		5	118			8		219		
N-MAND.-A ATRIBUIR	7		64,8	1,4	1,4	33,2			2,3		61,7		
N-MAND.-POR ATRIB.	0					2							
PONTO DO PARCO		1 040	703	10	7	230			43		413		
N-MAND.-A ATRIBUIR	9		67,4	1,4	1,0	32,7			6,1		58,8		
N-MAND.-POR ATRIB.	0					3					6		
PRAZERES		598	402	0	5	128			41		228		
N-MAND.-A ATRIBUIR	7		72,0	0,0	1,2	31,8			10,2		56,7		
N-MAND.-POR ATRIB.	0					3					4		

CONC. DE CAPARA DE LOBOS

	NUMERO	INSCRITOS	VOTANTES	BRANCOS	MULOS	CDS	PCP/PEV	PDA	PS	P.S./CDS	PSD	UOP	G.CID.1
CAMARA DE LOBOS		9 249	4 821	65	64	228		5,1	1 102		2 793		
N-MAND.-A ATRIBUIR	13		47,8	1,5	1,5	5,2		1,2	24,9		63,2		
N-MAND.-POR ATRIB.	0							0			10		
CURRAL DAS FREIRAS		1 384	683	23	35	21			74		386		
N-MAND.-A ATRIBUIR	9		49,4	3,4	5,1	4,1		1,4	10,8		56,5		
N-MAND.-POR ATRIB.	0												
ESTREITO DE CAMARA DE LOBOS		7 570	4 644	52	98	70			507		3 113		668
N-MAND.-A ATRIBUIR	13		61,4	1,1	2,1	1,5			10,9		64,8		14,3
N-MAND.-POR ATRIB.	0										10		
QUINTA GRANDE		1 294	752	8	11	54		1,2	104		543		
N-MAND.-A ATRIBUIR	9		58,1	1,1	1,5	7,5		1,4	13,8		72,2		
N-MAND.-POR ATRIB.	0					0					8		

CONC. DE FUNCHAL

	NUMERO	INSCRITOS	VOTANTES	BRANCOS	MULOS	CDS	PCP/PEV	PDA	PS	P.S./CDS	PSD	UOP	G.CID.1
F. S. PEDRO		9 039	4 910	94	72			13,9			2 203		
N-MAND.-A ATRIBUIR	13		54,3	1,9	1,5			2,8			44,9		
N-MAND.-POR ATRIB.	0										7		
F. SE		3 253	1 757	30	18			5,1			844		
N-MAND.-A ATRIBUIR	9		54,0	1,7	1,0			2,8			73		
N-MAND.-POR ATRIB.	0										4,2		
F. STA LUZIA		7 204	4 185	98	53			9,4			1 740		
N-MAND.-A ATRIBUIR	13		57,0	2,4	1,3			2,3			42,9		
N-MAND.-POR ATRIB.	0							0			6		
F. STA MARIA MAIOR		16 225	8 416	151	111			19,8			3 745		
N-MAND.-A ATRIBUIR	13		51,9	1,8	1,3			2,4			44,7		
N-MAND.-POR ATRIB.	0							0			7		
IMACULADO CORACAO DE MARIA		7 408	3 954	81	47			10,5			1 740		
N-MAND.-A ATRIBUIR	13		53,4	2,1	1,2			2,7			44,5		
N-MAND.-POR ATRIB.	0										6		
MOTE		6 000	3 225	73	68			8,0			1 644		
N-MAND.-A ATRIBUIR	13		53,8	2,3	2,1			2,5			67,7		
N-MAND.-POR ATRIB.	0							0			7		
SANTO ANTONIO		15 038	7 737	144	147			24,6			4 142		
N-MAND.-A ATRIBUIR	13		51,5	1,9	1,9			3,2			53,5		
N-MAND.-POR ATRIB.	0							0			8		
SAC GONCALO		5 665	3 072	44	53			7,0			1 399		
N-MAND.-A ATRIBUIR	13		54,2	2,1	1,7			2,3			45,5		
N-MAND.-POR ATRIB.	0										6		

SAC MARTINH	13	NUMERO PERC.	108	87	—	—	—	147	—	2 325	3 173	441
N-MAND.-A ATRIBUIR	0	MAND.	1,7	1,4	—	—	—	2,3	—	379,9	501,7	79,0
SAO ROQUE	13	NUMERO PERC.	79	67	—	—	—	123	—	1 582	1 840	212
N-MAND.-A ATRIBUIR	0	MAND.	2,0	1,7	—	—	—	3,2	—	40,5	47,1	5,4
COMC. DE MACHICO												
AGUA DE PENA	9	NUMERO PERC.	16	10	—	—	—	—	—	—	459	266
N-MAND.-A ATRIBUIR	0	MAND.	2,1	1,3	—	—	—	—	—	—	61,1	35,4
CAMICAL	9	NUMERO PERC.	10	17	—	—	—	—	—	—	738	810
N-MAND.-A ATRIBUIR	0	MAND.	0,6	1,1	—	—	—	1,8	—	—	46,0	50,5
MACHICO	13	NUMERO PERC.	50	96	—	—	—	121	—	—	1 808	3 705
N-MAND.-A ATRIBUIR	0	MAND.	0,9	1,7	—	—	—	2,1	—	—	31,3	64,1
PORTO DA CRUZ	9	NUMERO PERC.	14	37	—	—	—	23	—	—	1 130	473
N-MAND.-A ATRIBUIR	0	MAND.	0,7	1,9	—	—	—	1,2	—	—	58,8	24,5
SANTO ANTONIO DA SERRA	9	NUMERO PERC.	14	17	—	—	—	—	—	—	525	181
N-MAND.-A ATRIBUIR	0	MAND.	1,9	2,3	—	—	—	—	—	—	71,7	24,2
COMC. DE PENTA DO SOL												
CANHAS	9	NUMERO PERC.	7	15	—	—	—	4	—	—	1 740	6
N-MAND.-A ATRIBUIR	0	MAND.	0,4	0,7	—	—	—	0,2	—	—	86,3	0,3
MADALENA DO MAR	7	NUMERO PERC.	7	8	—	—	—	—	—	—	125	—
N-MAND.-A ATRIBUIR	0	MAND.	2,3	2,7	—	—	—	—	—	—	41,8	—
PCNTA DO SOL	9	NUMERO PERC.	11	18	—	—	—	14	—	—	1 656	45
N-MAND.-A ATRIBUIR	0	MAND.	0,5	0,8	—	—	—	0,7	—	—	77,4	2,1
COMC. DE PORTO MONIZ												
AFIADAS EA CRUZ	7	NUMERO PERC.	0	0	—	—	—	—	—	—	107	—
N-MAND.-A ATRIBUIR	0	MAND.	0,0	0,0	—	—	—	—	—	—	76,4	—
PUERTO MORIZ	9	NUMERO PERC.	33	28	—	—	—	12	—	—	910	—
N-MAND.-A ATRIBUIR	0	MAND.	2,6	2,2	—	—	—	0,9	—	—	70,7	—
PIFETEIRA EA JANELA	7	NUMERO PERC.	3	1	—	—	—	—	—	—	188	—
N-MAND.-A ATRIBUIR	0	MAND.	1,2	0,4	—	—	—	—	—	—	77,1	—
SEIXAL	7	NUMERO PERC.	7	6	—	—	—	—	—	—	293	—
N-MAND.-A ATRIBUIR	0	MAND.	1,8	1,5	—	—	—	—	—	—	73,3	—
COMC. DE PORTO SANTO												
PEPTO SANTO	9	NUMERO PERC.	49	21	—	—	—	22	—	—	1 209	—
N-MAND.-A ATRIBUIR	0	MAND.	2,0	0,8	—	—	—	0,9	—	—	48,0	—
COMC. DE RIBEIRA BRAVA												
CAMPANARIO	9	NUMERO PERC.	21	57	—	—	—	—	—	—	881	28
N-MAND.-A ATRIBUIR	0	MAND.	1,1	3,0	—	—	—	—	—	—	46,9	1,5
RIBEIRA BRAVA	9	NUMERO PERC.	44	63	—	—	—	—	—	—	1 683	61
N-MAND.-A ATRIBUIR	0	MAND.	1,4	2,0	—	—	—	—	—	—	53,9	2,0
SERRA DE AGUA	9	NUMERO PERC.	8	16	—	—	—	—	—	—	6	—
N-MAND.-A ATRIBUIR	0	MAND.	1,1	2,0	—	—	—	—	—	—	425	2
TABUA	7	NUMERO PERC.	10	13	—	—	—	—	—	—	59,1	0,3
N-MAND.-A ATRIBUIR	0	MAND.	1,7	2,2	—	—	—	—	—	—	421	3
COMC. DE SANTA CRUZ												
CAMACHA	9	NUMERO PERC.	49	33	—	—	—	—	—	—	1 909	60
N-MAND.-A ATRIBUIR	0	MAND.	1,5	1,0	—	—	—	—	—	—	59,8	1,9
CAMICO	13	NUMERO PERC.	74	57	—	—	—	57	—	—	2 101	0
N-MAND.-A ATRIBUIR	0	MAND.	2,2	1,7	—	—	—	1,7	—	—	61,1	2,5
GAULA	9	NUMERO PERC.	28	46	—	—	—	12	—	—	896	55
N-MAND.-A ATRIBUIR	0	MAND.	2,2	3,6	—	—	—	0,9	—	—	53,7	4,2
SANTA CRUZ	13	NUMERO PERC.	43	61	—	—	—	38	—	—	2 024	70
N-MAND.-A ATRIBUIR	0	MAND.	1,4	2,0	—	—	—	1,5	—	—	67,1	2,3
SANTO ANTONIO DA SERRA	7	NUMERO PERC.	4	3	—	—	—	—	—	—	10	—
N-MAND.-A ATRIBUIR	0	MAND.	0,7	0,5	—	—	—	1,5	—	—	425	—

REGIÃO AUTÓNOMA DA MADEIRA

	INSCRITOS	VOTANTES	BRANCOS	NULOS	CBS	CDS/PS	PCP/PEV	PS	PS/CDS	PSB	UOP	G-CIO-1
CONC. DE SANTANA												
7	524	341	3	9	45	-	-	27	-	237	-	-
0		65,1	0,9	2,6	13,2	-	-	7,9	-	15,4	-	-
9	1 926	1 142	13	11	95	-	-	140	-	6	-	-
0		59,3	1,1	1,0	8,3	-	-	12,3	-	77,3	-	-
7	358	256	0	0	42	-	-	4	-	298	-	-
0		71,5	0,0	0,0	16,4	-	-	2,3	-	81,2	-	-
9	2 916	1 779	27	36	406	-	-	159	-	1 101	4,9	-
0		61,0	1,5	2,0	22,8	-	-	8,9	-	61,9	2,3	-
9	1 642	1 071	23	25	111	-	-	170	-	6	-	-
0		64,4	2,2	2,3	10,4	-	-	15,9	-	782	-	-
7	766	585	1	12	31	-	-	221	-	7	-	-
0		76,4	0,2	2,1	5,3	-	-	37,8	-	54,7	-	-
CONC. DE SÃO VICENTE												
9	1 650	899	10	16	-	272	-	-	-	401	-	-
0		54,5	1,1	1,8	-	30,3	-	-	-	66,2	-	-
9	1 218	690	9	11	-	150	-	-	-	502	1,8	-
0		56,7	1,3	1,6	-	21,7	-	-	-	72,8	2,6	-
9	3 048	1 792	31	33	-	336	-	-	-	7	-	-
0		58,8	1,7	1,8	-	29,9	-	-	-	1 163	-	-
0										44,9	-	-
0										64,6	-	-



DIÁRIO DA REPÚBLICA

Depósito legal n.º 8814/85

ISSN 0870-9963

IMPrensa NACIONAL-CASA DA MOEDA, E. P.

AVISO

Por ordem superior e para constar, comunica-se que não serão aceites quaisquer originais destinados ao *Diário da República* desde que não tragam aposta a competente ordem de publicação, assinada e autenticada com selo branco.



PORTE
PAGO

1 — Preço de página para venda avulso, 5\$; preço por linha de anúncio, 104\$.

2 — Para os novos assinantes do *Diário da Assembleia da República*, o período da assinatura será compreendido de Janeiro a Dezembro de cada ano. Os números publicados em Novembro e Dezembro do ano anterior que completam a legislatura serão adquiridos ao preço de capa.

3 — Os prazos de reclamação de faltas do *Diário da República* para o continente e regiões autónomas e estrangeiro são, respectivamente, de 30 e 90 dias à data da sua publicação.

PREÇO DESTE NÚMERO 930\$00

Toda a correspondência, quer oficial, quer relativa a anúncios e a assinaturas do «Diário da República» e do «Diário da Assembleia da República» deve ser dirigida à administração da Imprensa Nacional-Casa da Moeda, E. P., Rua de D. Francisco Manuel de Melo, 5 — 1092 Lisboa Codex